

Apoyo a proyectos estratégicos del Ejecutivo en materia de Infraestructura y Desarrollo Urbano.

Nombre Apoyo a proyectos estratégicos del Ejecutivo en materia de Infraestructura y Desarrollo Urbano.

Descripción

Antecedentes: de acuerdo a los objetivos y estrategias del PED, empleo y crecimiento PEO1- Generar las condiciones de competitividad sistémica mediante el desarrollo de infraestructura de clase mundial, incrementando y reforzando la infraestructura productiva. Justificación: Coadyuvar en el abatimiento de la insuficiencia de infraestructura urbana a través del desarrollo de los proyectos con carácter de especiales, emanados de los análisis y estudios pertinentes y facilitar su realización median

Objetivo Generar los estudios y proyectos requeridos para las obras de carácter especial que por su naturaleza tengan un impacto dentro de la sociedad y cuya realización sea un detonador para el crecimiento armónico de la zona donde se realicen, mejorando con ello, la posición a nivel nacional, respecto del índice de infraestructura. A través de Informes realizados de las acciones de mitigación de impacto ambiental, Deslindes topográficos realizados y Estudios terminados.

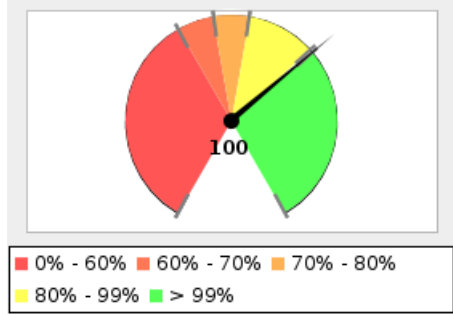
Porcentaje de Avance

Fecha de **Fecha de**

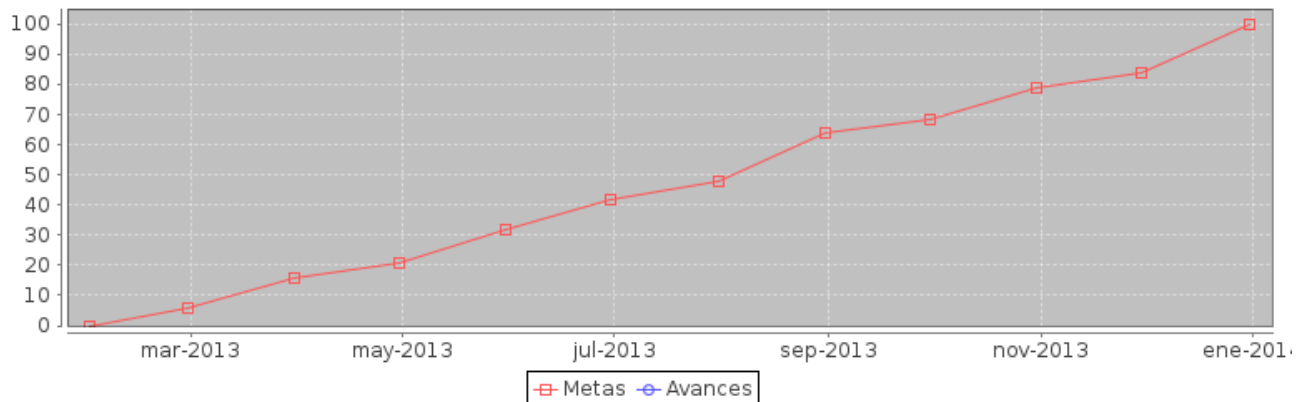
Dependencia

Área Responsable

Cumplimiento de Metas



Avance Anual			
Fecha	Meta	Avance	
31-ene-13	0	0	
28-feb-13	6	0	
31-mar-13	16	0	
30-abr-13	21	0	
31-may-13	32	0	
30-jun-13	42	0	
31-jul-13	48	0	
31-ago-13	64	0	
30-sep-13	68	0	
31-oct-13	79	0	
30-nov-13	84	0	
31-dic-13	100	0	



Componente	noviembre		diciembre	
	Meta	Avance	Meta	Avance
1.- Deslindes topográficos realizados	6	6	7	7
2.- Estudios terminados	5	5	6	6
3.- Informes realizados de las acciones de mitigación de impacto ambiental	5	5	6	6

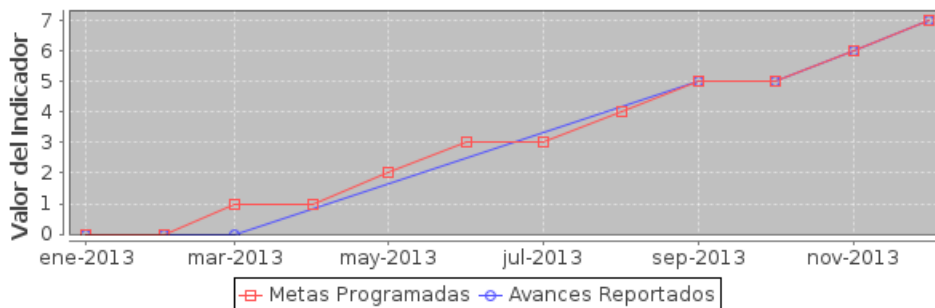
Componente 1: Deslindes topográficos realizados

Nombre	Deslindes topográficos realizados		
Fecha de	01/01/13	Fecha de Fin	31/12/13
Última Actualizació	13/12/13		
Nota			

Fecha	Meta	Avance
31-ene-13	0	0
28-feb-13	0	0
31-mar-13	1	0
30-abr-13	1	0
31-may-13	2	0
30-jun-13	3	0
31-jul-13	3	0
31-ago-13	4	0
30-sep-13	5	5
31-oct-13	5	5
30-nov-13	6	6
31-dic-13	7	7

Indicador: Número de deslindes topográficos realizados

Nombre	Número de deslindes topográficos realizados		
Descripción	Son los deslindes topográficos necesarios para lograr el rescate de los derechos de vía y la verificación en campo del trazo geométrico, a fin de desarrollar la infraestructura vial que se requiere en el Anillo Periférico y la Zona Metropolitana.		
Valor Inicial	0	Valor Actual	7



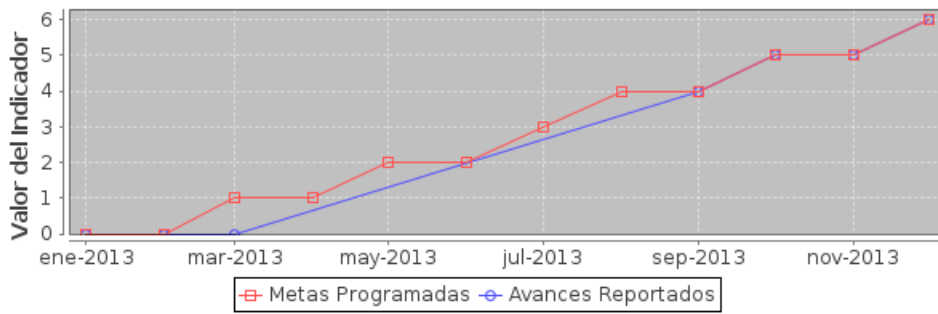
Componente 2: Estudios terminados

Nombre	Estudios terminados		
Fecha de	01/01/13	Fecha de Fin	31/12/13
Última Actualizació	13/12/13		
Nota			

Fecha	Meta	Avance
31-ene-13	0	0
28-feb-13	0	0
31-mar-13	1	0
30-abr-13	1	0
31-may-13	2	0
30-jun-13	2	0
31-jul-13	3	0
31-ago-13	4	0
30-sep-13	4	4
31-oct-13	5	5
30-nov-13	5	5
31-dic-13	6	6

Indicador: Número de estudios terminados

Nombre	Número de estudios terminados		
Descripción	Son los estudios necesarios para asegurar la calidad del proyecto y factibilidad, con el propósito de que la infraestructura vial realizada, represente una solución a la problemática actual de movilidad urbana.		
Valor Inicial	0	Valor Actual	6



Componente 3: Informes realizados de las acciones de mitigacion de impacto ambiental

Nombre	Informes realizados de las acciones de mitigacion de impacto ambiental		
Fecha de	01/01/13	Fecha de Fin	31/12/13
Última Actualizació	13/12/13		
Nota			

	Fecha	Meta	Avance
	31-ene-13	0	0
	28-feb-13	1	1
	31-mar-13	1	1
	30-abr-13	2	1
	31-may-13	2	1
	30-jun-13	3	1
	31-jul-13	3	1
	31-ago-13	4	1
	30-sep-13	4	4
	31-oct-13	5	5
	30-nov-13	5	5
	31-dic-13	6	6

Indicador: Numero de informes realizados de las acciones de impacto ambiental.

Nombre	Numero de informes realizados de las acciones de impacto ambiental.		
Descripción	Seguimiento de las acciones de mitigación de impacto ambiental en Proyectos Especiales de Infraestructura Vial en la Zona Metropolitana, conforme a la autorización y/o dictámenes emitidos por las autoridades competentes en la materia.		
Valor Inicial	0	Valor Actual	6

