

Ejecución de la agenda para la restauración del polígono de fragilidad ambiental en torno a la cuenca

Nombre Ejecución de la agenda para la restauración del polígono de fragilidad ambiental en torno a la cuenca

Descripción
Coordinar y ejecutar las acciones, proyectos y programas establecidas en la agenda para la restauración del Polígono de Fragilidad Ambiental (POFA) en torno a la cuenca de El Ahogado y El Salto de Juanacatlán

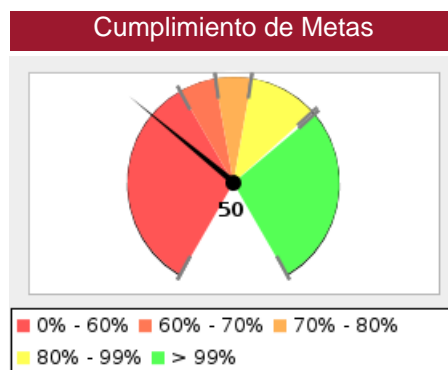
Objetivo Ejecutar las acciones establecidas en la agenda para la restauración del Polígono de Fragilidad Ambiental (POFA) en torno a la cuenca de El Ahogado y El Salto de Juanacatlán

Porcentaje de Avance 100.00

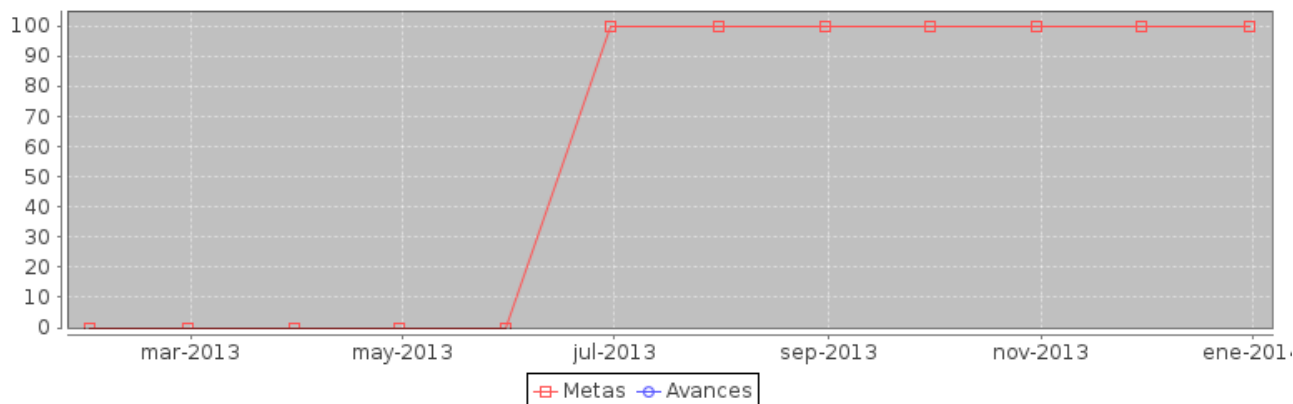
Fecha de 01/01/13 **Fecha de** 31/12/13

Dependencia Secretaría de Medio Ambiente para el Desarrollo Sustentable

Área Responsable Despacho del Secretario



Avance Anual		
Fecha	Meta	Avance
31-ene-13	0	0
28-feb-13	0	0
31-mar-13	0	0
30-abr-13	0	0
31-may-13	0	0
30-jun-13	100	0
31-jul-13	100	0
31-ago-13	100	0
30-sep-13	100	0
31-oct-13	100	0
30-nov-13	100	0
31-dic-13	100	0



Componente	noviembre		diciembre	
	Meta	Avance	Meta	Avance
1.- Diagnóstico Integral del Polígono de Fragilidad Ambiental en la Cuenca de El Ahogado (POFA).	1	0	1	1
2.- Sistema de Información Geográfico Ambiental del POFA publicado y actualizado.	1	1	1	1

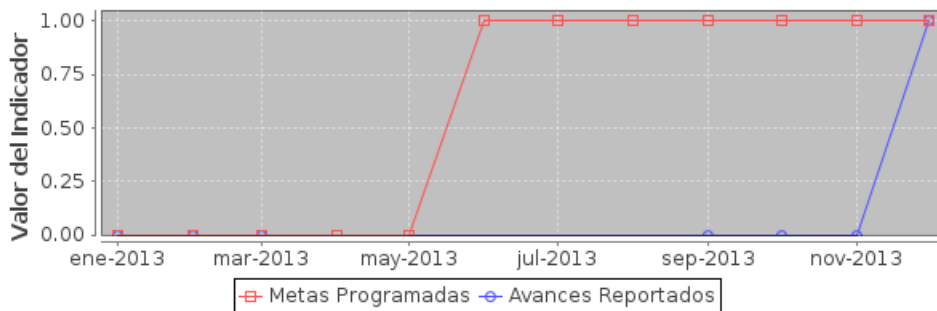
Componente 1: Diagnóstico Integral del Polígono de Fragilidad Ambiental en la Cuenca de El Ahogado (POFA).

Nombre	Diagnóstico Integral del Polígono de Fragilidad Ambiental en la Cuenca de El Ahogado (POFA).		
Fecha de	01/01/13	Fecha de Fin	31/12/13
Última Actualizació	31/12/13		

Fecha	Meta	Avance
31-ene-13	0	0
28-feb-13	0	0
31-mar-13	0	0
30-abr-13	0	0
31-may-13	0	0
30-jun-13	1	0
31-jul-13	1	0
31-ago-13	1	0
30-sep-13	1	0
31-oct-13	1	0
30-nov-13	1	0
31-dic-13	1	1

Indicador: Un Diagnóstico del POFA concluido

Nombre	Un Diagnóstico del POFA concluido		
Descripción	Elaboración del Diagnóstico del POFA, en temas de agua, suelos, atmósfera, residuos, recursos bióticos, salud pública, desarrollo social, sectores público y privado.		
Valor Inicial	0	Valor Actual	1



Componente 2: Sistema de Información Geográfico Ambiental del POFA publicado y actualizado.

Nombre	Sistema de Información Geográfico Ambiental del POFA publicado y actualizado.		
Fecha de	01/01/13	Fecha de Fin	31/12/13
Última Actualizació	31/12/13		

Fecha	Meta	Avance
31-ene-13	0	0
28-feb-13	0	0
31-mar-13	0	0
30-abr-13	0	0
31-may-13	0	0
30-jun-13	1	0
31-jul-13	1	0
31-ago-13	1	0
30-sep-13	1	1
31-oct-13	1	1
30-nov-13	1	1
31-dic-13	1	1

Indicador: Un Sistema de Información Geográfica Ambiental publicado vía Web y con información actualizada

Nombre	Un Sistema de Información Geográfica Ambiental publicado vía Web y con información actualizada		
Descripción	Elaboración y publicación en un portal WEB oficial del Sistema georeferenciado con información actualizada de los 10 municipios que conforman el POFA.		
Valor Inicial	0	Valor Actual	1

