

Construcción y distribución de redes Hidroagrícolas en el Estado

Nombre Construcción y distribución de redes Hidroagrícolas en el Estado

Actualizado 31 de diciembre de 2013

Descripción

Los productores agrícolas se ven limitados a cultivos de bajo rendimiento por carecer de una fuente de abastecimiento confiable del vital líquido, obligándolos a depender principalmente de la cantidad de precipitación pluvial, o bien, están sujetos a altos costos de producción derivado de los consumos de energía eléctrica por bombeos para riego. La finalidad de este programa es brindar a los productores agropecuarios la posibilidad de incrementar la producción, además de fomentar la producción p

Objetivo

Dotar de infraestructura hidráulica básica a través de la construcción de nuevos almacenamientos hidráulicos y sistemas de riego, además de modernizar la infraestructura existente. Así como Desazolver cauces, cuerpos de agua, presas y triturar maleza acuática con maquinaria propiedad del Estado, para la protección de zonas habitacionales rurales y urbanas, optimizando el uso del agua y controlando la presencia de maleza acuática.

Porcentaje de Avance

66.67

Fecha de

01/01/13

Fecha de

31/12/13

Dependencia

Secretaría de Desarrollo Urbano

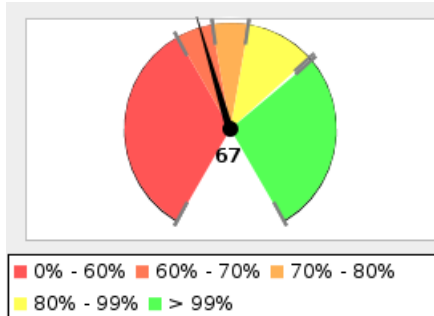
Área Responsable

Dirección de Evaluación

Nota

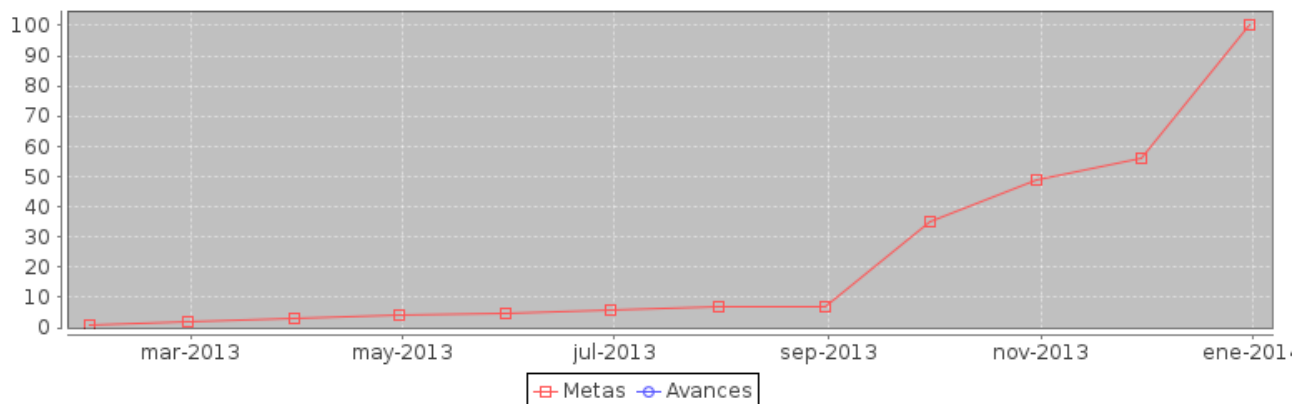
Se incrementaron las metas programadas, derivado de la participación y apoyos que proporcionaron los Municipios.

Cumplimiento de Metas



Avance Anual

Fecha	Meta	Avance
31-ene-13	1	0
28-feb-13	2	0
31-mar-13	3	0
30-abr-13	4	0
31-may-13	5	0
30-jun-13	6	0
31-jul-13	7	0
31-ago-13	7	0
30-sep-13	35	0
31-oct-13	49	0
30-nov-13	56	0
31-dic-13	100	0



Componente	noviembre		diciembre	
	Meta	Avance	Meta	Avance
1.- Etapas de las presas de almacenamiento de agua construidas	0	0	1	0
2.- Hectáreas trituradas de lirio acuático	140	144.05	150	164.84
3.- Metros cúbicos desazolvados en los distintos cuerpos de agua	934306	1260729	1269870	1408857.6

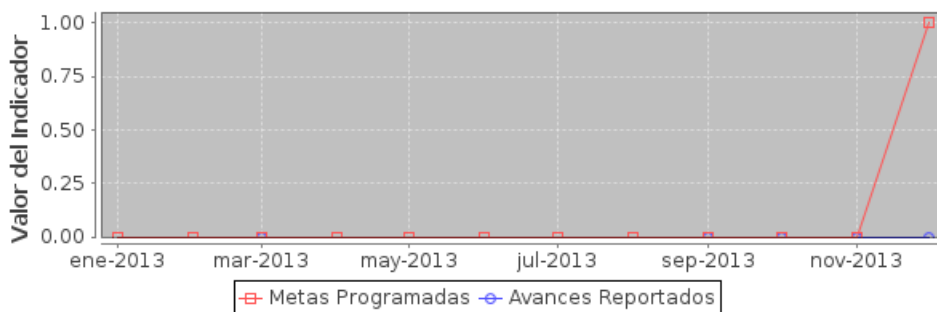
Componente 1: Etapas de las presas de almacenamiento de agua construidas

Nombre	Etapas de las presas de almacenamiento de agua construidas		
Fecha de	01/01/13	Fecha de Fin	31/12/13
Última Actualizació	31/12/13		
Nota	Por adecuaciones a los proyectos se concluirán las etapas hasta marzo del 2014.		

Fecha	Meta	Avance
31-ene-13	0	0
28-feb-13	0	0
31-mar-13	0	0
30-abr-13	0	0
31-may-13	0	0
30-jun-13	0	0
31-jul-13	0	0
31-ago-13	0	0
30-sep-13	0	0
31-oct-13	0	0
30-nov-13	0	0
31-dic-13	1	0

Indicador: Número de etapas de las presas construidas

Nombre	Número de etapas de las presas construidas		
Descripción	Construcción de cuatro etapas en las presas de almacenamiento con un avance en la participación Estatal en 2013 de: 85% Presa Aguamilpa, 65% presa el Salto, 85% presa el Salitrillo, 35% presa Santa Rosa y 90% presa Codornices.		
Valor Inicial	0	Valor Actual	0



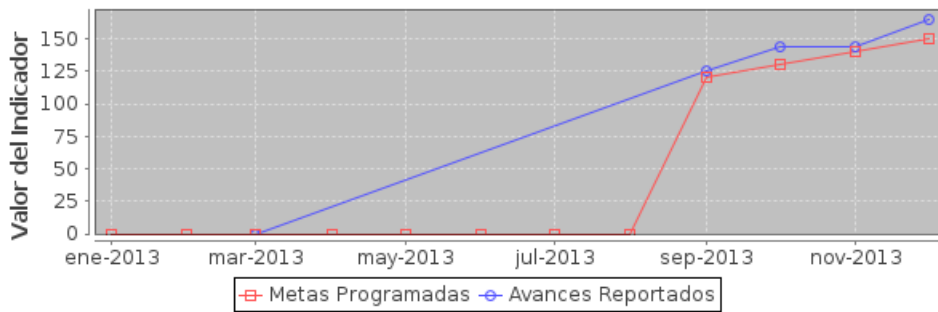
Componente 2: Hectáreas trituradas de lirio acuático

Nombre	Hectáreas trituradas de lirio acuático		
Fecha de	01/01/13	Fecha de Fin	31/12/13
Última Actualizació	31/12/13		
Nota			

Fecha	Meta	Avance
31-ene-13	0	0
28-feb-13	0	0
31-mar-13	0	0
30-abr-13	0	0
31-may-13	0	0
30-jun-13	0	0
31-jul-13	0	0
31-ago-13	0	0
30-sep-13	120	125.55
31-oct-13	130	144.05
30-nov-13	140	144.05
31-dic-13	150	164.84

Indicador: Número de hectáreas trituradas

Nombre	Número de hectáreas trituradas		
Descripción	Número de hectáreas de lirio triturado en cauces y cuerpos de agua, permitiendo con ello mayor oxigenación y por lo tanto la proliferación de la vida acuática		
Valor Inicial	0	Valor Actual	164.84



Componente 3: Metros cúbicos desazolvados en los distintos cuerpos de agua

Nombre	Metros cúbicos desazolvados en los distintos cuerpos de agua		
Fecha de	01/01/13	Fecha de Fin	31/12/13
Última Actualizació	13/12/13		
Nota	El incremento en las metas, se debe a la participación y apoyos de los ayuntamientos.		

Fecha	Meta	Avance
31-ene-13	35000	0
28-feb-13	70000	0
31-mar-13	105000	107000
30-abr-13	140000	107000
31-may-13	176000	107000
30-jun-13	212000	107000
31-jul-13	249136	107000
31-ago-13	285136	107000
30-sep-13	321136	364964
31-oct-13	756320	1260729
30-nov-13	934306	1260729
31-dic-13	1269870	1408857.6

Indicador: Número de metros cúbicos desazolvados

Nombre	Número de metros cúbicos desazolvados		
Descripción	Desazolve de cuerpos de agua y cauces federales en lagunas, ríos, arroyos y presas con un total de 1,031,495 metros cúbicos desazolvados.		
Valor Inicial	0	Valor Actual	1408857.6

