

**INFORME  
CUATRIMESTRAL  
2012 - I**



**Gobierno de Jalisco**

**Enero - Abril**





## Contenido

<b>Presentación</b> .....	<b>5</b>
<b>Marco Normativo</b> .....	<b>6</b>
<b>Metodología de Construcción</b> .....	<b>8</b>
<b>Eje 1. Empleo y Crecimiento</b> .....	<b>10</b>
<b><i>Programa 1. Desarrollo productivo del campo</i></b> .....	<b>15</b>
Subprograma 1.1 Producción de alimentos del sector primario.....	15
1.2 Desarrollo forestal.....	21
1.3 Control fito-zoosanitario.....	23
1.4 Desarrollo de la industria agropecuaria.....	24
1.5 Infraestructura rural.....	27
1.6 Integración productiva rural.....	32
<b><i>Programa 2. Ciencia y Tecnología para el Desarrollo</i></b> .....	<b>35</b>
Subprograma 2.1 Investigación científica y desarrollo tecnológico.....	35
2.2 Transferencia y gestión tecnológica.....	39
<b><i>Programa 3. Fomento a la Industria, Comercio y Servicios</i></b> .....	<b>41</b>
Subprograma 3.1 Promoción y estímulo a la inversión.....	41
3.2 Fomento al comercio y servicios.....	44
3.3 Fomento a la industria extractiva y de transformación.....	46
3.4 Financiamiento a la micro, pequeña y mediana empresas.....	48
3.5 Mejora regulatoria para la creación de empresas.....	54
3.6 Fomento a la calidad y responsabilidad social de las empresas.....	56
3.7 Impulso a la comercialización y exportación.....	59
3.8 Desarrollo de sectores precursores.....	62
<b><i>Programa 4. Desarrollo de Infraestructura Productiva</i></b> .....	<b>64</b>
Subprograma 4.1 Infraestructura de tecnologías de la información y comunicación....	64
4.2 Infraestructura carretera.....	68
4.3 Infraestructura y desarrollo urbano.....	71
4.4 Infraestructura hidráulica.....	74
4.5 Infraestructura logística.....	78
<b><i>Programa 5. Desarrollo y Fomento al Turismo</i></b> .....	<b>81</b>
Subprograma 5.1 Promoción, fomento y desarrollo del turismo y ecoturismo.....	81
5.2 Fortalecimiento e impulso a la inversión turística .....	87
<b><i>Programa 6. Generación de Empleo y Seguridad Laboral</i></b> .....	<b>89</b>
Subprograma 6.1 Generación y protección del empleo y el autoempleo.....	89
6.2 Mejora del trabajo, equidad laboral y previsión social.....	92
<b><i>Programa 21. Administración y Uso del Agua</i></b> .....	<b>99</b>



Subprograma	21.1 Fuentes de abastecimiento y suministro de agua potable.....	99
	21.2 Tratamiento de efluentes urbanos, industriales y rurales.....	100
	21.3 Cultura y manejo óptimo del agua.....	102
<b>Eje 2. Desarrollo Social.....</b>		<b>105</b>
<b>Programa 7. Educación y Deporte para una Vida Digna.....</b>		<b>110</b>
Subprograma	7.1 Mejora de la educación básica.....	110
	7.2 Mejora de la educación media superior.....	134
	7.3 Mejora de la educación superior.....	142
	7.4 Educación a grupos especiales y personas con discapacidad.....	147
	7.5 Fomento a la actividad artística, física y al deporte.....	149
<b>Programa 8. Protección y Atención Integral a la Salud.....</b>		<b>155</b>
Subprograma	8.1 Prevención, promoción e investigación para mejorar la salud.....	155
	8.2 Control de riesgos sanitarios y de salud ambiental.....	161
	8.3 Cobertura y calidad en la atención médica y la seguridad social....	163
	8.4 Calidad e inocuidad de los alimentos.....	166
	8.5 Prevención y atención de adicciones.....	167
<b>Programa 9. Desarrollo y Fomento a la Cultura.....</b>		<b>172</b>
Subprograma	9.1 Impulso a las manifestaciones y tradiciones multiculturales.....	172
	9.2 Rescate y conservación del patrimonio y acervo cultural.....	180
<b>Programa 10. Desarrollo Humano y Social Sustentable.....</b>		<b>185</b>
Subprograma	10.1 Equidad de género.....	185
	10.2 Vivienda digna.....	187
	10.3 Fortalecimiento de la familia, la niñez y la juventud.....	189
	10.4 Atención a migrantes y grupos vulnerables.....	196
	10.5 Desarrollo de las comunidades y pueblos indígenas.....	201
	10.6 Equipamiento e Infraestructura social básica.....	203
	10.7 Alimentación y nutrición de grupos vulnerables.....	206
<b>Programa 11. Preservación y Restauración del Medio Ambiente.....</b>		<b>210</b>
Subprograma	11.1 Preservación de los recursos naturales y cultura ambiental.....	210
	11.2 Prevención y control de la contaminación ambiental.....	212
	11.3 Ordenamiento ecológico, territorial y de uso de suelo.....	217
<b>Programa 20. Movilidad.....</b>		<b>222</b>
Subprograma	20.1 Sistemas de movilidad y transporte públicos.....	222
	20.2 Cultura vial y de uso de transportes alternativos.....	228
	20.3 Señalización, semaforización y vigilancia viales .....	231
<b>Eje 3. Respeto y Justicia.....</b>		<b>235</b>
<b>Programa 12. Procuración de Justicia.....</b>		<b>238</b>
Subprograma	12.1 Administración, procuración e impartición de justicia.....	238
	12.2 Justicia y equidad laboral.....	251
	12.3 Arbitraje médico.....	252
	12.4 Justicia fiscal.....	254



12.5 Combate a la violencia de género y de familia.....	255
<b>Programa 13. Protección Civil.....</b>	<b>259</b>
Subprograma 13.1 Cultura de la prevención y la protección civil.....	259
13.2 Atención de riesgos y desastres.....	261
<b>Programa 14. Seguridad Pública.....</b>	<b>267</b>
Subprograma 14.1 Combate a la delincuencia.....	267
14.2 Prevención de delitos.....	274
14.3 Readaptación y reinserción social.....	276
<b>Programa 15. Seguridad Jurídica de Ciudadanos y Bienes.....</b>	<b>279</b>
Subprograma 15.1 Protección jurídica.....	279
15.2 Regulación y control a la propiedad.....	283
15.3 Registro Civil.....	285
15.4 Desarrollo del Poder Judicial del Estado.....	287
<b>Programa 16. Impulso al Desarrollo Democrático.....</b>	<b>290</b>
Subprograma 16.1 Impulso a los procesos democráticos y políticos de la sociedad...	290
16.2 Concertación política intra e interestatal.....	292
16.3 Desarrollo del Poder Legislativo del Estado.....	294
<b>Eje 4. Buen Gobierno.....</b>	<b>297</b>
<b>Programa 17. Fortalecimiento Institucional.....</b>	<b>300</b>
Subprograma 17.1 Transparencia y rendición de cuentas.....	300
17.2 Planeación y evaluación para el desarrollo.....	305
17.3 Desarrollo y profesionalización de servidores públicos.....	308
17.4 Gobierno electrónico.....	310
17.5 Calidad y mejora de los sistemas de gestión pública.....	313
17.6 Comunicación social.....	316
17.7 Fortalecimiento del desarrollo municipal.....	316
17.8 Fortalecimiento de la hacienda pública estatal.....	318
17.9 Información para el desarrollo.....	321
<b>Programa 18. Derechos Humanos.....</b>	<b>325</b>
Subprograma 18.1 Impulso al estado de derecho y el respeto a las garantías individuales.....	325
18.2 Fomento a la cultura del respeto a los derechos humanos.....	326
<b>Programa 19. Participación Ciudadana.....</b>	<b>330</b>
Subprograma 19.1 Participación ciudadana y concertación social.....	330
19.2 Desarrollo de liderazgos y capital social.....	333
<b>Siglarío.....</b>	<b>335</b>
<b>Directorio de Participantes.....</b>	<b>343</b>

**Anexos.**

**Tablas de Desagregado Municipal y por Entidad Federativa.**

**Informe de Seguimiento de Programas Operativos Anuales (POAs).**

**Resumen Financiero.**

**Reporte Ejecutivo de Inversión Pública.**



## Presentación

En el Gobierno del Estado, uno de nuestros objetivos es informar a los jaliscienses sobre los logros y resultados que generamos a partir de las metas trazadas en el Plan Estatal de Desarrollo, Jalisco 2030 en su segunda edición.

La presentación de informes cuatrimestrales es una de las herramientas definidas para evaluar y transparentar la función del gobierno. El Primer Informe Cuatrimestral de 2012 se conforma por cuatro capítulos, según cada Eje Estratégico:

1. Empleo y Crecimiento, con seis programas sectoriales y dos especiales.
2. Desarrollo Social, con cinco programas sectoriales y uno especial.
3. Respeto y Justicia, con cinco programas sectoriales.
4. Buen Gobierno, con tres programas sectoriales.

Los programas y subprogramas establecidos en el Plan Estatal de Desarrollo Jalisco 2030 corresponden a los propósitos que definimos los jaliscienses, pero también a la estructura programático-presupuestal. Así garantizamos que, además de responder a las necesidades sociales, cuenten con recursos para su ejecución.

Para cuantificar el avance de cada subprograma, se utilizan indicadores que tienen metas definidas para cada cuatrimestre y a su vez se orientan al PED 2030. En el Primer Informe Cuatrimestral 2012 informamos de los 83 subprogramas vigentes, a partir de 342 indicadores; 275 son identificados de logro y 67 de esfuerzo.

Del total, 103 indicadores miden los avances alcanzados en el eje de Empleo y Crecimiento (30.12%); 141 en Desarrollo Social (41.23%); 59 en Respeto y Justicia (17.25%); y 39 en Buen Gobierno (11.40%). Todas las personas pueden acceder a la información a través de Internet para verificar la eficacia en las metas logradas con respecto a las programadas y hacer los comparativos con periodos anteriores. Para ello, puede consultarse el sitio:

<http://seplan.jalisco.gob.mx/indicadores>

El documento que presentamos nos permite cumplir nuestra obligación con la transparencia y la rendición de cuentas, además de evaluar de manera objetiva los resultados de las acciones emprendidas por gobierno y sociedad.

Trabajamos por un Jalisco más competitivo, con mayores oportunidades para todos y mejores niveles de bienestar y seguridad.

**EMILIO GONZÁLEZ MÁRQUEZ**

**GOBERNADOR CONSTITUCIONAL DEL ESTADO DE JALISCO**



## Marco Normativo

En el marco normativo estatal, la facultad para organizar y conducir la planeación se encuentra conferida a nivel constitucional a favor del Titular del Poder Ejecutivo de conformidad al artículo 50 fracción X de la Constitución Política del Estado de Jalisco. Asimismo, este precepto constitucional, establece en su fracción III la obligación a cargo del Ejecutivo de rendir el día primero de febrero de cada año, un informe anual del estado que guarda la administración pública; no obstante la fracción IV de este artículo 50 establece de igual forma la atribución de poder dar informes al Congreso sobre cualquier ramo de la administración en cualquier tiempo.

Por otra parte, el Sistema Estatal de Planeación Democrática, que comprende el conjunto de condiciones, actividades, procedimientos, instancias e instituciones en el que participan tanto la estructura de gobierno vertical (federación – estado – municipio) como horizontal (poderes Ejecutivo, Legislativo y Judicial), en conjunción con los sectores privado y social, fue instituido con el fin de llevar a cabo en forma coordinada y concertada, el proceso de planeación del desarrollo estatal (artículo 9 de la Ley de Planeación para el Estado de Jalisco y sus Municipios). De éste se derivan los instrumentos de planeación que rigen en el Estado, planes y programas de diversos contenidos, alcances y ámbitos competenciales.

Este proceso de planeación lejos de ser uniforme y homogéneo, se compone de una serie de etapas, cada una con propósitos, mecanismos y objetivos propios que contribuyen a enriquecer, diversificar y dotar de integralidad al proceso. Entre estas etapas se encuentran las de control, seguimiento y evaluación de los planes y programas de gobierno; sin que el marco normativo imponga restricciones sobre la periodicidad de los informes que se busca poner a disposición de la ciudadanía en particular para conocer de una manera continua y accesible, los avances en la ejecución de los programas en adición y como complemento al informe anual que debe presentar el Ejecutivo sobre el estado que guarda la administración pública mencionado en líneas anteriores.

De conformidad al artículo 75 de la Ley de Planeación para el Estado de Jalisco y sus Municipios, el desarrollo del Estado, regiones y municipios se medirá en base a indicadores, una herramienta básica que permite medir el grado de avance en las metas establecidas para cada uno de los programas y subprogramas que constituyen el Plan Estatal de Desarrollo. Por ello es que el Ejecutivo del Estado a fin de contar con información más actualizada y accesible—sobre todo para el ciudadano y no sólo al resto de los Poderes del Estado— con el objeto de conocer este avance se presenta la información ya no sólo de manera anual sino cuatrimestral, lo cual facilita el control y seguimiento fomentando a su vez la cultura de transparencia y mejoramiento en la rendición de cuentas.

Corresponde a la Secretaría de Planeación, la cual coordina el funcionamiento y actividades del Comité de Planeación para el Desarrollo del Estado, establecer las metodologías y procedimientos de control, seguimiento y evaluación de los programas de gobierno para verificar el cumplimiento de sus objetivos, metas y estrategias contenidos en los mismos, así como coordinar y realizar la evaluación de dichos planes y programas (artículos 18 fracciones IV y VII, 75 a 77 de la Ley de Planeación para el Estado de Jalisco y artículos 11 fracciones VI, VIII, IX y XII, 22 fracción VI, 72, 77, 89 a 92 de su Reglamento; y 31 bis fracciones II, IV, VI y XV de la Ley Orgánica del Poder Ejecutivo del Estado de Jalisco).

Esta dependencia de acuerdo a sus atribuciones legales, diseña, genera y opera el sistema de información



estratégica del Estado, coordinando entonces la formulación y el reporte de los indicadores establecidos para cada programa gubernamental.

Para efectos de que la Secretaría de Planeación lleve a cabo su tarea, resulta imprescindible que las dependencias y entidades de la administración pública estatal realicen las actividades pertinentes en materia de registro, integración, análisis y generación de la información que sea del ámbito de su competencia.

Es así que, en cumplimiento de las normas que facultan al Titular del Poder Ejecutivo se presenta en este documento un informe cuatrimestral que muestra el avance en la ejecución y grado de cumplimiento de las metas a través de los indicadores establecidos en el Plan Estatal de Desarrollo 2030 para cada programa y subprograma derivado del mismo.



## Metodología de construcción

A continuación se presentan los principales pasos que se han seguido para la integración del Informe 2012-I.

### I. Revisión del catálogo de indicadores que conformaron el Quinto Informe de Gobierno.

Se revisó y actualizó el catálogo de indicadores que tuvo seguimiento al cierre de 2011 y conforme al cual se integraron los informes de resultados referentes al mismo año.

### II. Integración del catálogo de indicadores 2012.

a) Se incluyeron todos los Indicadores contenidos en el PED Jalisco 2030 en su Segunda Edición, ya que el objetivo es precisamente informar a los ciudadanos sobre el avance en su cumplimiento. Fueron dados de baja los indicadores vinculados al Programa 22 Juegos Panamericanos. De acuerdo al PED este programa cumplió su cometido y vigencia al cierre de 2011.

b) Cada una de las dependencias responsables de reportar indicadores hizo el ajuste, la modificación y mejora al catálogo vigente para integrar su propuesta preliminar de los indicadores 2012.

c) La Seplan afinó el catálogo en proceso de indicadores 2012 considerando que fueran cubiertos todos los subprogramas vigentes de la versión actualizada del PED Jalisco 2030.

d) Se eliminaron indicadores que contaran con las menores condiciones de calidad y atributos de seguimiento. Con esta medida se emprende un proceso de adelgazamiento del Tablero de Indicadores del Desarrollo de Jalisco (TablIn), asegurando la permanencia de los indicadores de mayor relevancia para Jalisco.

### III. Planteamiento de metas 2012.

Fueron proyectadas las metas 2012 para todos los 342 indicadores. Esto fue hecho por las dependencias responsables con base en criterios de ambición establecidos por la Seplan; no se permitió que los valores de las metas 2012 fueran menores a los resultados ó a las metas aplicadas en 2011.

### IV. Reporte de información y datos actualizados por indicador y subprograma al Primer Cuatrimestre de 2012.

Se habilitó el sistema de indicadores con el catálogo 2012-I actualizado de acuerdo a las afinaciones y cuidados descritos previamente. Cada dependencia u organismo, como coordinador de subprograma reportó las acciones y los logros realizados al 30 de abril de 2012 para cada subprograma del PED Jalisco 2030 en que el trabajo de las entidades gubernamentales relevantes impacta directamente. Cada dependencia también actualizó los valores de los indicadores de los que es responsable de acuerdo al catálogo vigente. En el Tablero de Indicadores se hizo un seguimiento de acuerdo al estado de captura de cada indicador. Eventualmente, los indicadores pasaron por cada uno de nuestros cinco estatus en los que se mostró cuál fue el avance de las dependencias en el proceso de captura. Estos estatus son: No iniciado, En proceso de captura, Finalizado captura, Validado y Autorizado.

### V. Determinación de resultados, avances y cumplimiento de metas presentadas al cuatrimestre 2012-I.

Los avances reportados por las dependencias y los resultados obtenidos en los indicadores y en los subprogramas fueron presentados de acuerdo a dos aspectos:

a) El cumplimiento de lo que se había proyectado realizar acorde a la fecha de corte del primer cuatrimestre de





2012.

b) El avance que respecto de 2011 se tiene con fecha de corte del primer cuatrimestre de 2012 (30 de abril).

#### VI. Integración del Informe Cuatrimestral 2012-I.

Una vez cumplido el reporte de los subprogramas e indicadores, la Seplan generó un documento integrado que da cuenta del estado que guarda la administración pública y de lo cumplido al primer cuatrimestre del año. Se integró un informe de resultados que muestra el rumbo y el avance que se tiene de acuerdo a lo trazado en el PED Jalisco 2030.

#### VII. Evaluación cuatrimestral 2012-I.

Cada indicador fue evaluado de acuerdo a la consistencia de la información reportada así como su congruencia respecto de las metas proyectadas y su avance con respecto al año anterior. En este sentido, la metodología utilizada para tal evaluación se basó en los siguientes elementos: cumplimiento de metas, avance respecto a 2011, y ambición de las metas. Para mayor detalle de la metodología favor de revisar la “Ficha Metodológica” en la opción de “ayuda” consultando <http://seplan.jalisco.gob.mx/indicadores>.



# EMPLEO Y CRECIMIENTO

Informe Cuatrimestral 2012 - I

JALISCO

EMPLEO Y  
CRECIMIENTO



INFORME  
CUATRIMESTRAL  
2012 - I



## Introducción al Eje

El sentido principal del Eje Empleo y Crecimiento, tal y como lo marca el Plan Estatal de Desarrollo Jalisco 2030, es lograr que las familias de Jalisco alcancen un mayor poder adquisitivo a través del desarrollo económico del estado, la creación y fortalecimiento de cadenas de valor, la generación de más empleos mejor remunerados y de oportunidades de crecimiento para todos.

El Instituto Mexicano para la Competitividad A.C. (IMCO), considera que un país o región es más competitivo en la medida en que sea capaz de atraer y retener inversiones; Jalisco se ubica a media tabla en el Índice de Competitividad Estatal, es por ello que estamos motivados a la acción y apostamos por la generación de las condiciones que permitan acceder a su población a más y mejores oportunidades de desarrollo y captación de ingresos para contribuir con ello contribuir a mejorar la calidad de vida de todos los jaliscienses, posicionándolo a la vanguardia a nivel nacional.

Las políticas que marcan el rumbo en este eje son: Apoyo a migrantes y desarrollo de la comunidad de jaliscienses en el extranjero “como la decimotercera región del estado”, basado en principios de fraternidad, raíces familiares y culturales; Desarrollo regional y equitativo con especial énfasis en la infraestructura productiva del campo; Fortalecimiento del capital humano como principal patrimonio de Jalisco, con especial énfasis en la capacitación y la educación vinculada con sectores productivos; Innovación, creatividad y nuevas empresas de alta tecnología, con énfasis en el financiamiento y la mejora regulatoria para la micro y pequeña; Modernización de la industria, comercio y servicios tradicionales con especial énfasis en la promoción del turismo y de los productos de Jalisco a nivel nacional e internacional.

Así mismo, las acciones de este EJE se avocan al cumplimiento de siete objetivos estratégicos marcados en el PED , mismos que tocan los temas de: aumento a la productividad y la rentabilidad del campo; impulso e intensificación a la investigación científica y el desarrollo tecnológico; mejoramiento de la productividad y crecimiento de los sectores industrial, comercio y servicios; ampliación y mejoramiento de la red de infraestructura productiva y desarrollo urbano sustentable; incremento de la afluencia turística y su derrama económica; generación de más empleos formales, mejor remunerados y en condiciones laborales dignas; suministro de agua potable y tratamiento de efluentes y dotación de infraestructura urbana.

El eje de Empleo y Crecimiento cuenta con 6 indicadores de Impacto, además se presentan 97 indicadores estratégicos y tácticos, mismos que están distribuidos en 28 subprogramas y 7 programas de la siguiente manera:

### Programas

- 1.-Desarrollo Productivo del Campo (24 indicadores)
- 2.-Ciencia y Tecnología para el Desarrollo (8)
- 3.-Fomento a la Industria, Comercio y Servicios (29)
- 4.-Desarrollo de Infraestructura Productiva (12)
- 5.-Desarrollo y Fomento al Turismo (5)
- 6.-Generación de Empleo y Seguridad Laboral (14)
- 21.-Administración y Uso del Agua (5)



## Indicadores de Impacto

Los indicadores de impacto son indicadores de largo plazo y nacional e internacionalmente reconocidos que muestran los resultados de las acciones tomadas por el gobierno en sus tres niveles y en sus tres poderes, las universidades y la sociedad civil organizada en el desarrollo del estado. Los indicadores de impacto están relacionados con los propósitos generales del PED. A este eje los indicadores de impacto que corresponde son los siguientes:

### Indicador : Lugar en índice de competitividad

#### Descripción

El índice de competitividad se publica por el Instituto Mexicano para la Competitividad (IMCO) y se define como la capacidad de un país para atraer y retener inversiones, siendo 1 la mejor posición y 32 la peor.

Son diez factores o componentes los que determinan la competitividad:

1. Sistema de derecho confiable y objetivo
2. Manejo sustentable del medio ambiente
3. Sociedad incluyente, preparada y sana
4. Macroeconomía estable
5. Sistema político estable y funcional
6. Mercados de factores eficientes
7. Sectores precursores de clase mundial
8. Gobiernos eficientes y eficaces
9. Relaciones internacionales benignas
10. Sectores económicos con potencial

Lugar en índice de competitividad						
2008	2009	2010	2011	2012	Meta 2012	Dependencia que reporta
11	11	14	14	14	13	SEPROE
<b>Unidad de Medida:</b> Posición(es)						

**Fuente:** Instituto Mexicano para la Competitividad (IMCO). Resultados Índice de Competitividad Estatal 2010.

**Nota:** Estudio de IMCO elaborado en 2010 (con datos de 2008), [http://imco.org.mx/indice\\_estatal\\_2010/](http://imco.org.mx/indice_estatal_2010/).

### Indicador : Tasa de Desempleo

#### Descripción

Porcentaje de la población económicamente activa (PEA) que se encuentra sin trabajar, pero que está buscando trabajo.

Tasa de Desempleo						
2008	2009	2010	2011	2012	Meta 2012	Dependencia que reporta
4.1	5	6	5.3	4.56	3	SEIJAL
<b>Unidad de Medida:</b> Porcentaje(s)						

**Fuente:** Encuestas en Hogares. Encuesta Nacional de Ocupación y Empleo. INEGI. México: 2012.

**Nota:** El dato presentado al mes de mayo 2012, corresponde al mes de marzo 2012 según la disponibilidad de información de la fuente que es cifra mensual preliminar de la información trimestral. Esta tasa de desocupación es un promedio móvil de tres con extremo superior, por lo que la interpretación de las tasas de desocupación mensual debe centrarse en sus tendencias más que en datos puntuales.



## Indicador : Posición en PIB per cápita

### Descripción

Posición de Jalisco en el orden de las entidades del país, de mayor a menor, en el PIB per cápita, entendiéndose este último como la suma de bienes y servicios finales producidos en el estado en un año, dividido entre la población promedio del mismo año.

Posición en PIB per cápita						
2008	2009	2010	2011	2012	Meta 2012	Dependencia que reporta
14	13	13	13	13	11	SEIJAL
Unidad de Medida: Posicion(es)						

**Fuente:** Sistema Estatal de Información Jalisco, con datos de INEGI (Sistema de Cuentas Nacionales de México, PIB por entidad federativa a precios corrientes 2010), la Encuesta Nacional de Empleo, ENOE (Indicadores Estratégicos de Ocupación y Empleo por Entidad federativa, Población total 2010) y el Banco de México (Banxico, Principales Indicadores, Mercado Cambiario, Tipo de Cambio Fix, 2010) México, 2010.

**Nota:** Las cifras presentadas para el 2007, 2008, 2009 y 2010 son cifras definitivas. El valor reportado en abril 2012 corresponde al PIB 2010, último dato publicado por la fuente oficial INEGI.

## Indicador : Ingreso promedio trimestral por hogar

### Descripción

Es el promedio de ingresos monetarios y no monetarios que un hogar recibe trimestralmente y que se caracterizan por su regularidad y disponibilidad para la adquisición de bienes y servicios de consumo del hogar.

Ingreso promedio trimestral por hogar						
2008	2009	2010	2011	2012	Meta 2012	Dependencia que reporta
42,275	42,275	42,275	42,275	42,275	44,400	COEPO
Unidad de Medida: Peso(s)						

**Fuente:** Encuesta Nacional de Ingresos y Gastos de los Hogares (ENIGH), INEGI 2008. México:2008.

**Nota:** Este indicador no es posible calcularlo con datos recientes dado que Jalisco no tuvo participación en la ENIGH 2010 y el Censo no cuenta con todos los elementos para que el indicador sea comparativo.

## Indicador : Porcentaje de aguas residuales tratadas en todo el Estado

### Descripción

Este indicador se refiere al porcentaje de aguas procesadas en plantas de tratamiento para satisfacer los requisitos de calidad en relación a la clase de cuerpo receptor al que serán descargadas.



Porcentaje de aguas residuales tratadas en todo el Estado						
2008	2009	2010	2011	2012	Meta 2012	Dependencia que reporta
18.97	20.9	21.94	25.07	32.84	50.45	CEAJ
<b>Unidad de Medida:</b> Porcentaje(s)						

Fuente: Comisión Estatal de Agua de Jalisco (CEA), México:2012.

### Reactores Biológicos, Planta Agua Prieta



Zapopan, Jalisco.

### Planta de Agua Prieta



Zapopan, Jalisco.

### Indicador : Porcentaje de familias con acceso a Internet

#### Descripción

Es la proporción de hogares respecto al total, con acceso a internet en sus viviendas.

Porcentaje de familias con acceso a Internet						
2008	2009	2010	2011	2012	Meta 2012	Dependencia que reporta
24.6	29.3	38.7	44.5	44.5	50	SEPLAN
<b>Unidad de Medida:</b> Porcentaje(s)						

Fuente: Encuesta percepción sobre cumplimiento del PED. Secretaría de Planeación. México. Diciembre de 2011.

Nota: La información anterior es resultado de las encuestas de percepción que la Secretaría de Planeación realiza desde 2008, al momento de la captura del indicador, no se cuenta con la encuesta de percepción actualizada a 2012, por lo que el valor no cambia. Disponible en <http://www.jalisco.gob.mx/wps/portal/sriaPlaneacion/> (Consultado el 5 de enero de 2012).



## PROGRAMA 1 Desarrollo Productivo del campo

### Objetivo

Aumentar la productividad y la rentabilidad del campo.

### Descripción

El presente programa busca "impulsar el desarrollo agropecuario, forestal, acuícola, pesquero y agroindustrial, mediante la inversión en capital humano, equipamiento, infraestructura productiva y de comunicación rural, con el fin de incrementar la competitividad de las unidades y empresas rurales. Asimismo, coadyuvar con el sector primario, al incorporar valor agregado a la producción como factor detonante de la economía local, regional y estatal. Asegurar, igualmente, la participación de las iniciativas de la sociedad civil y de las organizaciones económicas, en concordancia con las políticas públicas de los tres órdenes de gobierno" (PED Jalisco 2030).

Este programa se integra por los siguientes subprogramas:

- 1.1 Producción de alimentos del sector primario
- 1.2 Desarrollo forestal
- 1.3 Control fito-zoosanitario
- 1.4 Desarrollo de la agroindustria
- 1.5 Infraestructura rural
- 1.6 Integración productiva rural

## SUBPROGRAMA 1.1 Producción de alimentos del sector primario

### Estrategia

La tecnificación del campo, el uso de insumos mejorados y otras aplicaciones de la biotecnología que mejoren la producción, los rendimientos y la calidad de los alimentos del sector primario.

### Acciones y Logros

El pasado 16 de marzo, el Gobernador Lic. Emilio González Márquez y el titular de la SAGARPA, Lic. Francisco Mayorga Castañeda, firmaron el Convenio de Coordinación entre el Gobierno del Estado y la Federación para apoyar al sector productivo rural por 311 millones de pesos aproximadamente. En específico, para el Programa de Apoyo a la Inversión en Equipamiento e Infraestructura, se convinieron 248 millones de pesos. Durante el primer cuatrimestre se abrieron ventanillas de recepción de solicitudes en beneficio de los productores de 124 municipios del estado. En este primer cuatrimestre se produjeron 216,600 crías de peces dulceacuícolas, destinadas al repoblamiento de los embalses y al abastecimiento de insumos biológicos a proyectos productivos en beneficio de los pescadores y acuicultores de Jalisco; se capacitó un total de 1,100 productores para la comercialización e industrialización de sus productos. De acuerdo al programa de seguros catastróficos, la meta establecida para este año es el aseguramiento de 246,095 hectáreas en beneficio de los productores con cultivos de maíz, sorgo, frijol y avena. Actualmente, se tiene un convenio para el aseguramiento de 200,178 hectáreas bajo seguro catastrófico, beneficiando a 28,500 productores con recursos 2012.

### Retos

Mantener en operación y en buenas condiciones los centros de producción piscícola del estado. Incrementar los volúmenes de producción de crías de peces en beneficio de productores y repoblamiento de embalses, enfocar la producción de crías de forma estratégica para abastecer los embalses, continuar con la producción de pez blanco en el Lago de Chapala, así como a las organizaciones de pescadores del estado. Otro reto importante será alcanzar la meta 2012, logrando una producción anual de 6,115,300 crías de peces como trucha, tilapia, rana y camarón. Apoyar y fortalecer proyectos de impacto colectivo y regional a través de los programas de apoyo a la producción agropecuaria y acuícola, en infraestructura y equipamiento.

### Indicador : Hectáreas de maíz bajo el programa de alta productividad

### Descripción

Este indicador refleja el número de hectáreas participantes en el Programa Especial de Producción de Maíz de Alto Rendimiento, esquema que busca incrementar la productividad promedio medida como toneladas por hectárea y la



rentabilidad para los productores. A través de asistencia técnica y transferencia de tecnología en zonas con alto potencial, el programa tiene el objetivo de lograr nuevas capacidades en los productores y fortalecer el abasto de maíz en Jalisco.

Hectáreas de maíz bajo el programa de alta productividad							
2009	2010	2011	Valor Actual	Meta Abril 2012	Meta Agosto 2012	Meta Dic. 2012	Dependencia que reporta
23,495	38,883.02	51,904.27	0	0	12,000	51,904.27	SEDER
Unidad de Medida:		Hectárea(s)					

Fuente: FIRCO, organizaciones de productores y consultores participantes (CYCASA y ATIDER). México: 2012.

**Nota:** A través de la coordinación entre el gobierno del estado, SAGARPA y Firco, la superficie apoyada en 2011 bajo el Programa Especial de Producción de Maíz de Alto Rendimiento, se incrementó 33% de acuerdo a la meta establecida. Se apoyó a 58 organizaciones que aglutinan a 4,509 productores. El apoyo consistió en asistencia técnica especializada proporcionada por 149 profesionistas para un total de 51,904.27 hectáreas. Asimismo, el gobierno del estado participo con el apoyo para compra y aplicación de mejoradores de suelo para 25 mil hectáreas, lo cual ayudo a rehabilitar la calidad de la tierra y a lograr los objetivos planteados. Para 2012, se espera apoyar por lo menos el mismo número de hectáreas del año 2011; reportando avances a partir del mes de Julio,

## Indicador : Hectáreas de berries

### Descripción

El indicador refleja la superficie sembrada para los cuatro cultivos dentro de la categoría "berries" (fresa, arándano o mora azul, zarzamora y frambuesa). Se reporta la última información estadística publicada por el Sistema de Información Agroalimentaria y Pesquera (SIAP).

Hectáreas de berries							
2009	2010	2011	Valor Actual	Meta Abril 2012	Meta Agosto 2012	Meta Dic. 2012	Dependencia que reporta
952.5	962.5	1,146.5	1,352	1,352	2,000	2,150	SEDER
Unidad de Medida:		Hectárea(s)					

Fuente: "Cierre de producción agrícola por Estado", Servicio de Información Agroalimentaria y Pesquera (SIAP), SAGARPA, 2010 y Dirección de Fomento Agropecuario y Hortofrutícola, Secretaría de Desarrollo Rural. México: 2012.

**Nota:** Para 2012, se espera alcanzar una superficie sembrada de 2,150 hectáreas de berries (fresa, arándano, mora azul, frambuesa, zarzamora). Hasta el momento, se tiene un acumulado de 1,352 hectáreas sembradas de berries en el estado. Al dato estadístico se suman las hectáreas plantadas mediante el apoyo por parte de programas del gobierno del estado para incrementar la superficie de dichos cultivos en 2012.

### Cultivo de zarzamora



Tuxpan, Jalisco.

### Producción de arándano



Usmajac, Sayula, Jalisco.





## Indicador : Participación en PIB Agropecuario Nacional

### Descripción

El porcentaje de participación del PIB agropecuario de Jalisco sobre el nacional, representa la parte del total nacional en el área de producción agropecuaria que aporta Jalisco anualmente.

Participación en PIB Agropecuario Nacional							
2009	2010	2011	Valor Actual	Meta Abril 2012	Meta Agosto 2012	Meta Dic. 2012	Dependencia que reporta
11.2	11.68	11.68	11.68	13.18	13.18	13.2	SEIJAL

**Unidad de Medida:** Porcentaje(s)

**Fuente:** INEGI. Sistema de Cuentas Nacionales de México. Producto Interno Bruto por Entidad Federativa 2003-2009.

**Nota:** El valor reportado en abril de 2012 corresponde al PIB 2010, último dato publicado por la fuente oficial del INEGI. Las cifras históricas publicadas en informes anteriores sufren modificaciones en base a los cambios realizados por INEGI al publicar las cifras del PIB de 2010.



**Indicador : Valor de la producción pecuaria**

**Descripción**

Este dato estadístico mide el valor de la producción pecuaria anual en pesos, en el estado de Jalisco, a precios corrientes. El valor de producción refleja la suma de los productos pecuarios: el precio promedio multiplicado por el volumen de producción de los distintos productos de origen animal.

Valor de la producción pecuaria							
2009	2010	2011	Valor Actual	Meta Abril 2012	Meta Agosto 2012	Meta Dic. 2012	Dependencia que reporta
56,160,157	58,779,817	63,493,436	63,493,436.2	63,493,436.2	66,668,106	66,668,106	SEDER
<b>Unidad de Medida:</b> Miles de pesos							

**Fuente:** Resumen Municipal del Cierre de la Producción Pecuaria. Servicio de Información Agroalimentaria y Pesquera (SIAP), SAGARPA. México: 2010.

**Nota:** El valor reportado corresponde al último dato publicado por el Servicio de Información Agroalimentaria y Pesquera (SIAP, 2010); donde se incluye el valor de la producción de ganado en pie y canal de todas las especies habilitadas por SIAP y leche de vaca, principalmente. De acuerdo a la estadística reportada en 2011, se superó la meta global establecida; aunque con diferente comportamiento entre municipios. De acuerdo a proyecciones de SIAP, para 2012 se espera alcanzar un mayor valor al reportado en 2011. El valor de la producción es una estadística y no un indicador de la gestión gubernamental.

**Engorda de puercos**



Acatlán de Juárez, Jalisco.

**Ganado bovino**



Valor de la producción pecuaria

**Indicador : Valor de la producción agrícola**

**Descripción**

Este dato estadístico mide el valor de la producción anual agrícola en el estado de Jalisco en pesos, a precios corrientes. El valor de producción refleja, para la suma de los productos agrícolas cíclicos y perennes, el precio promedio multiplicado por el volumen producido.



Valor de la producción agrícola							
2009	2010	2011	Valor Actual	Meta Abril 2012	Meta Agosto 2012	Meta Dic. 2012	Dependencia que reporta
21,678,733.35	18,558,583.94	25,433,509.99	25,433,509.99	25,433,509.99	25,433,509.99	25,433,509.99	SEDER

Unidad de Medida: Miles de pesos

Fuente: Anuario Estadístico de la Producción Agrícola. Servicio de Información Agroalimentaria y Pesquera (SIAP), SAGARPA. México: 2010.

Nota: El valor actual corresponde al último dato estadístico reportado por el SIAP (publicación 2011, con valores de 2010). De manera general, Jalisco registró un incremento del 37% en el valor de la producción agrícola estatal, aunque con diferente comportamiento entre municipios. Lo anterior, debido a factores como siniestros y climas adversos, pero principalmente por una menor superficie sembrada de cultivos como: chile verde, mango, sandía, tomate rojo, tomate verde, fresa, maíz, garbanzo y trigo. Así como a menores precios pagados al productor, reduciendo la superficie cosechada y por tanto el valor de la producción. Este indicador es una estadística integrada por factores multivariados, no refleja directamente la gestión gubernamental. Debido a las afectaciones por "JOVA", para 2012, se espera por lo menos mantener el mismo valor reportado en 2011.

### Cultivo de Limón



Valor de la producción agrícola

### Producción de fresas



Tapalpa, Jalisco.

### Indicador : Producción de crías de peces (Número de crías)

#### Descripción

El indicador refleja la producción de crías de peces a través de las unidades piscícolas que administra el Gobierno del Estado en Huejúcar, Mazamitla, Tapalpa, Teocaltiche, Tuxpan y Yahualica de González Gallo. Dicha producción tiene la finalidad de satisfacer las necesidades de los pescadores en el repoblamiento de los embalses, así como de los acuicultores en el abastecimiento de insumos biológicos a proyectos productivos.



Producción de crías de peces (Número de crías)							
2009	2010	2011	Valor Actual	Meta Abril 2012	Meta Agosto 2012	Meta Dic. 2012	Dependencia que reporta
3,430,500	4,498,900	6,115,300	216,600	300,000	3,800,000	6,115,300	SEDER
<b>Unidad de Medida:</b> Crías de peces							

**Fuente:** Base de Datos del Instituto de Acuicultura y Pesca del Estado de Jalisco (IAPEJ), 2012.

**Nota:** La meta establecida para este 2012, es de 6 millones 115 mil 300 crías de peces de acuerdo a la programación del Instituto de Acuicultura y Pesca de la Secretaría de Desarrollo Rural. En este primer cuatrimestre, se ha logrado producir un total de 216 mil 600 crías de peces dulceacuícolas, en las unidades de producción piscícola de Mazamitla, Tapalpa y Teocaltiche. Según las condiciones y trabajo de las unidades de producción piscícolas (UPP) del Estado, se espera tener un avance significativo en el mes de mayo.

### Unidad de producción piscícola (UPP) "Los Pinos"



Tapalpa, Jalisco.

### Producción de crías de peces dulceacuícolas



UPP "Los Pinos"; Tapalpa, Jalisco.

### Indicador : Unidades económicas con activos productivos

#### Descripción

El presente indicador cuantifica las unidades productivas apoyadas con el Programa de Adquisición de Activos Productivos en Jalisco. El objetivo del programa es capitalizar a los productores con maquinaria, equipo, material genético e infraestructura.

Unidades económicas con activos productivos							
2009	2010	2011	Valor Actual	Meta Abril 2012	Meta Agosto 2012	Meta Dic. 2012	Dependencia que reporta
7,060	3,073	5,515	0	0	200	3,073	SEDER
<b>Unidad de Medida:</b> Unidad(es)							

**Fuente:** Secretaría de Desarrollo Rural. Listado liberación, SISER/SURI. México: 2012.

**Nota:** Debido a la normatividad y los tiempos de ejecución de los programas en concurrencia con SAGARPA, para este indicador se programaron metas hasta el mes de agosto. La convocatoria normalmente se publica en los primeros meses del año. En este año, la ventanilla permaneció abierta del 12 al 23 de marzo. Actualmente el programa se encuentra en proceso de dictaminación de solicitudes para su posterior aprobación y pagó a los proyectos susceptibles de apoyo.



## Indicador : Hectáreas aseguradas

### Descripción

El indicador refleja el número total de hectáreas aseguradas en el estado (maíz, sorgo, frijol, avena, cebada, trigo y plátano), de acuerdo a los tres tipos de seguros que se pueden adquirir (resiembra, inversión y catastrófico).

Hectáreas aseguradas							
2009	2010	2011	Valor Actual	Meta Abril 2012	Meta Agosto 2012	Meta Dic. 2012	Dependencia que reporta
197,335	246,095	223,000	0	0	180,000	246,095	SEDER
<b>Unidad de Medida:</b>		Hectárea(s)					

**Fuente:** OEIDRUS, Distritos de Desarrollo Rural, SAGARPA, Agosto: 2012.

**Nota:** La meta establecida para 2012, es el aseguramiento de 246 mil hectáreas. Previendo las posibles afectaciones derivadas del cambio climático y desastres catastróficos presentados en últimas fechas, se amplió el presupuesto asignado para el aseguramiento de mayor superficie y así, potenciar los recursos con la aportación federal, para poder beneficiar un mayor número de productores agrícolas. Por la operatividad del programa y los tiempos de ejecución del mismo, para este primer cuatrimestre no se programaron metas, sino que se reflejarán hasta el mes de mayo.

## Indicador : Cabezas de ganado aseguradas

### Descripción

Este indicador mide el número de cabezas de ganado aseguradas en 2010 con la aportación de recursos otorgados por el gobierno del estado, el cual se potencia con aportaciones de la Secretaría de Hacienda y Crédito Público (SHCP) y los productores beneficiarios. La suma asegurada promedio por cabeza es de \$1,411 pesos.

Cabezas de ganado aseguradas							
2009	2010	2011	Valor Actual	Meta Abril 2012	Meta Agosto 2012	Meta Dic. 2012	Dependencia que reporta
922,113	1,041,796	1,027,227	0	0	1,027,227	1,041,796	SEDER
<b>Unidad de Medida:</b>		Cabeza (s) de ganado					

**Fuente:** Dirección General de Fomento Agropecuario y Hortofrutícola, Secretaría de Desarrollo Rural (SEDER). México: 2012.

**Nota:** Para 2012, se espera alcanzar una meta de 1,041,796 cabezas de ganado aseguradas, bajo un seguro para eventos de alta mortalidad en ganado bovino y pecuario satelital, con la participación del gobierno federal y estatal. Por la operatividad del programa y los tiempos de ejecución del mismo, el reporte de avances se iniciará en el mes de mayo.

## SUBPROGRAMA 1.2 Desarrollo forestal

### Estrategia

El impulso al desarrollo y aprovechamiento sustentable de los recursos forestales.

### Acciones y Logros

Para este 2012, se tiene programado reforestar 13,728 hectáreas, mismas que incluyen acciones en coordinación con la CONAFOR para fomentar el desarrollo de nuevas áreas arbóreas y la restauración de zonas afectadas por incendios. Esto contribuirá a la restitución de los mantos freáticos, la estabilidad climática y el mantenimiento del suelo. Dentro del Programa para la Conservación de Suelo y Agua, se contemplaba realizar la construcción de 56 obras con cobertura en 10 municipios con zonas áridas, enfocados especialmente a la región Norte y Altos Norte; sin embargo, sólo ingresaron 42 proyectos, los cuales se encuentran en proceso de captura en sistema para su posterior dictamen. Dichos proyectos incluyen la construcción de pequeñas presas de mampostería, líneas de conducción de agua, bordos de tierra compacta para abrevaderos, así como mejoramiento de agostaderos y la construcción de depósitos de almacenamiento.



## Retos

Alcanzar la meta establecida en hectáreas reforestadas a finales de este año con un total de 13,728 hectáreas. Lograr la implementación de 1,337.16 hectáreas con plantaciones comerciales y mantener las ya existentes. Igualar por los menos el número de hectáreas beneficiadas para la conservación de suelo y agua, respecto al año 2011, con un mayor número de beneficiados, así como el aumento de captación y almacenamiento de agua.

### Indicador : Hectáreas reforestadas

#### Descripción

Este indicador muestra las hectáreas reforestadas por municipio, de acuerdo a planes estratégicos. El objetivo es repoblar zonas con el potencial para desarrollar nuevas áreas arbóreas y recuperar aquellas que en el pasado estaban cubiertas de bosques y han sido reducidas por diversos motivos, tales como la explotación de la madera para fines industriales, ampliación de la frontera agrícola y ampliación de áreas urbanas. La reforestación está orientada a mejorar el desempeño de la cuenca hidrográfica; crear áreas de protección para el ganado en sistema de producción extensiva; crear barreras para protección de cultivos contra el viento; frenar el avance de las pérdidas y degradación del suelo; crear áreas recreativas, entre otros.

Hectáreas reforestadas							
2009	2010	2011	Valor Actual	Meta Abril 2012	Meta Agosto 2012	Meta Dic. 2012	Dependencia que reporta
13,401	13,728	10,833	0	0	2,800	13,728	SEDER
<b>Unidad de Medida:</b> Hectárea(s)							

**Fuente:** Dirección General Forestal y de Sustentabilidad, Secretaría de Desarrollo Rural, en coordinación con CONAFOR. México: 2012.

**Nota:** La meta establecida para este año es de 13,728 hectáreas reforestadas, misma que incluirá acciones desarrolladas por la SEDER y la CONAFOR reportando valores a partir de mes de julio. Los valores históricos de 2007 a 2011 contemplan acciones de la SEDER y CONAFOR.

### Indicador : Hectáreas de Plantaciones Forestales Comerciales

#### Descripción

El indicador refleja el número de hectáreas destinadas a las plantaciones forestales comerciales.

Hectáreas de Plantaciones Forestales Comerciales							
2009	2010	2011	Valor Actual	Meta Abril 2012	Meta Agosto 2012	Meta Dic. 2012	Dependencia que reporta
1,620	400	0	0	0	550	1,337.16	SEDER
<b>Unidad de Medida:</b> Hectárea(s)							

**Fuente:** Informes de la Dirección General de Forestal y Sustentabilidad, Secretaría de Desarrollo Rural. México: 2012.

**Nota:** Para 2012, se planteó una meta de implementar 1,337.16 hectáreas de plantaciones comerciales. La meta se programo a partir del mes de Julio por ser el momento óptimo para las plantaciones. Actualmente se realizan acciones para mantener la conservación de las ya existentes.

### Indicador : Proyectos para la conservación de suelo y agua

#### Descripción

Este indicador refleja el número de proyectos para la conservación de suelo y agua que se estarán realizando en 29 municipios susceptibles de apoyo por el Programa Uso Sustentable de Suelo y Agua, debido a sus condiciones de degradación de suelos y tierras frágiles.



Proyectos para la conservación de suelo y agua							
2009	2010	2011	Valor Actual	Meta Abril 2012	Meta Agosto 2012	Meta Dic. 2012	Dependencia que reporta
93	56	18	0	0	0	56	SEDER
Unidad de Medida:		Proyecto(s)					

Fuente: Dirección General de Regiones Prioritarias, Secretaría de Desarrollo Rural, México: 2012.

Nota: Para este año se tiene programado la construcción de 56 obras para la conservación de suelo y agua, iniciando la construcción en el mes de septiembre. Actualmente el programa se encuentra en dictaminación de los proyectos que se estarán realizando en 29 municipios susceptibles de apoyo por el Programa Uso Sustentable de Suelo y Agua, de acuerdo a sus condiciones de degradación de suelos y tierras frágiles.

## SUBPROGRAMA 1.3 Control fito-zoosanitario

### Estrategia

La implantación de mejoras prácticas y controles fito-zoosanitarios.

### Acciones y Logros

En este primer cuatrimestre se lanzó una campaña de erradicación para pasar a fase libre de la enfermedad de Aujeszky con base en la Norma Oficial Mexicana NOM-007-ZOO-1994, realizando la vacunación y al mismo tiempo muestreos en coordinación con productores. Para este 2012, se programó vacunar 17.64% del inventario total de ganado porcino en el estado, debido a que se prevé el cambio de fase. Al avanzar de estatus sanitario, no será necesaria la misma cobertura de vacunación y significará un mayor acceso a mercados y capacidad de comercialización para los productores de Jalisco. Actualmente el programa se encuentra en espera del tamaño de muestra con base al inventario que surge del cálculo estadístico epidemiológico, permitiendo con esto identificar la prevalencia de esta enfermedad en el estado y así poder realizar las vacunas determinadamente. Es por ello que sólo se está trabajando en algunas granjas que permitan tener la vigilancia epidemiológica durante todo el año. Hasta el momento se han aplicado 12,936 vacunas, representando 0.55% del total del inventario porcino en el estado.

Respecto a la tuberculosis bovina, para este año se tiene contemplado alcanzar 13.91% de cabezas de ganado analizadas, en las zonas que por su estatus zoosanitario lo requieren. En este primer cuatrimestre se ha analizado un total de 151,793 cabezas, que representan 4.69% del inventario bovino, superando la meta establecida 46% respecto a la meta programada. Jalisco cuenta con 63 municipios en erradicación para tuberculosis; es zona bajo control de brucelosis, garrapata, rabia parálitica bovina y varroa.

### Retos

Cumplir la meta establecida para combatir la enfermedad de Aujeszky con vacunación autorizada por SENASICA. Lograr el cambio de fase de erradicación a fase libre. Se prevé que dicho avance se logre junto con entidades vecinas como Colima, Michoacán y Guanajuato, lo que permitirá continuar abasteciendo a otros estados con cerdos producidos en Jalisco. En lo que refiere a tuberculosis, se espera cumplir la meta establecida y las observaciones del Departamento de Agricultura de los Estados Unidos (USDA) para contar con el reconocimiento de acreditación preparatoria en las regiones A2 Conjunta (Costa Norte, Costa Sur, Sierra Occidental y Sierra de Amula) para poder exportar becerro en pie a los Estados Unidos.



**Indicador : Porcentaje de vacunación de porcinos contra la prevalencia de enfermedad de Aujeszky**

**Descripción**

El indicador refleja el porcentaje de animales vacunados con relación al inventario porcino: pie de cría, lactantes y destetes. Se cubre el 40% de animales en granja y adicionalmente animales de traspatio. No se cubre el 100% del inventario debido a los siguientes factores: existen 63 municipios con un avance sanitario que requiere menor cobertura; los brotes de la enfermedad son en cierta medida impredecibles; se implementan campañas de vacunación bajo la Norma Oficial Mexicana, previniendo la presencia de esta enfermedad.

Porcentaje de vacunación de porcinos contra la prevalencia de enfermedad de Aujeszky							
2009	2010	2011	Valor Actual	Meta Abril 2012	Meta Agosto 2012	Meta Dic. 2012	Dependencia que reporta
52.2	48.76	17.64	0.55	7.93	16.34	17.64	SEDER
<b>Unidad de Medida:</b> Cabeza (s) de ganado							

**Fuente:** Dirección de Fomento Agropecuario, Secretaría de Desarrollo Rural, con datos de las campañas, SENASICA e inventario de la Unión Regional de Porcicultores de Jalisco. México: 2012.

**Nota:** Para este 2012, se programo vacunar un 17.64% del inventario total de ganado porcino en el estado, debido a que se prevé el cambio a fase de erradicación gracias a los esfuerzos realizados desde 2010. Al avanzar de estatus sanitario, no será necesaria la misma cobertura de vacunación y significará un mayor acceso a mercados y capacidad de comercialización para los productores de Jalisco. Actualmente el programa se encuentra en espera del tamaño de muestra en base al inventario que surge del cálculo estadístico epidemiológico, permitiendo con esto identificar la prevalencia de esta enfermedad en el estado y así poder realizar las vacunas determinadamente: Es por ello que solo se está trabajando algunas granjas que permitan tener la vigilancia epidemiológica durante todo el año. Hasta el momento se han aplicado 12,936 vacunas, representando 0.55% del total del inventario porcino.

**Indicador : Porcentaje de cabezas analizadas para detectar tuberculosis**

**Descripción**

El indicador refleja el porcentaje de la población de bovinos que ha sido probada para verificar la presencia de la enfermedad en los animales (reactores a la tuberculosis bovina). Aquellos que resultan positivos son los que se eliminarán en rastros y se procede a la indemnización para el productor. Es importante señalar que en el caso de tuberculosis no existe vacuna para bovinos.

Porcentaje de cabezas analizadas para detectar tuberculosis							
2009	2010	2011	Valor Actual	Meta Abril 2012	Meta Agosto 2012	Meta Dic. 2012	Dependencia que reporta
17	11.77	13.91	4.69	3.21	9.39	13.91	SEDER
<b>Unidad de Medida:</b> Cabeza (s) de ganado							

**Fuente:** Servicio Nacional de Sanidad, Inocuidad y Calidad Agroalimentaria (SENASICA), Secretaría de Desarrollo Rural (SEDER) y Secretaría de Agricultura, Ganadería, Desarrollo Rural, Pesca y Alimentación (SAGARPA). México: 2012.

**Nota:** El porcentaje de muestras se calcula en función del inventario ganadero del estado. Actualmente, 63 municipios se encuentran en fase de erradicación, por lo que únicamente se muestrea para movilización y cuarentenas. Para este año se tiene contemplado alcanzar 13.91% de cabezas de ganado analizadas, en las zonas que por su estatus zoonosanitario lo requieren. No obstante, esto no implica que se deje de monitorear al estado en su totalidad. En este primer cuatrimestre se ha analizado un total de 151,793 cabezas, que representan 4.69% del inventario bovino, superando la meta establecida 46% respecto a la meta programada.

**SUBPROGRAMA 1.4 Desarrollo de la industria agropecuaria**

**Estrategia**

La generación y fomento a la exportación de productos y servicios con valor agregado y, la creación o consolidación de parques agroindustriales e incubadoras de agroempresas.





## Acciones y Logros

Jalisco cuenta con 28 rastros y plantas procesadoras de productos cárnicos con certificación Tipo Inspección Federal (TIF) diseñados, construidos y equipados bajo normas federales para dar valor agregado a los productos. De acuerdo a la última información estadística disponible se cuenta con 2,704.10 hectáreas bajo esquema de cultivo protegido. En este tema, destaca el desarrollo y construcción de dos agroparques. El agroparque “El Taray” se enfoca en la producción de hortalizas; con una superficie de 17 hectáreas productivas, un rendimiento de 15kg/m<sup>2</sup>, una producción anual de 2,550 toneladas, con la generación de 200 empleos y 113 socios; se estima un valor de producción por 63.75 millones de pesos anual y productos posicionados en supermercados. El agroparque en Etzatlán cuenta con 19.2 hectáreas, de las cuales 6.7 ya iniciaron su ciclo productivo y se encuentra operado por 14 organizaciones que agrupan a 97 productores de la región, generando 100 empleos directos. Con el propósito de impulsar las actividades agropecuarias el Gobierno del Estado ha apoyado la construcción del Centro de Valor Agregado, siendo este modelo pionero en México. Es el primer centro en su tipo en América Latina, mismo que permitirá ir desde una idea hasta el producto posicionado en el mercado. Las cuatro áreas en las cuales se podrán iniciar procesos de transformación y generación de productos serán lácteos, hortalizas, frutas y carnes. Tan sólo la primera empresa registrada en el CVA traerá una inversión de 40 millones de dólares a Jalisco y la creación de 450 empleos. Otro logro significativo en Jalisco es la construcción del Centro Nacional de Recursos Genéticos, una moderna arca de Noé, el primero en América Latina y el más grande del mundo. Su objetivo es resguardar la diversidad genética de nuestro país; albergará 3 millones de muestras de germoplasma de especies animales y vegetales en nitrógeno líquido a temperaturas de hasta -197 °C; resguardará semillas, semen, óvulos, tejidos vegetales, embriones, larvas, células somáticas, cepas y ácidos nucleicos. Con ello se tendrá posibilidad de proteger el valor del germoplasma como patrimonio para las futuras generaciones y preservar los valores históricos y culturales. Asimismo, se proveerá de recursos genéticos para el desarrollo de nuevos genotipos, y ofrecer opciones para nuevos mercados de productos y servicios agrícolas.

## Retos

Pese al recorte presupuestal se contempla concluir la construcción de dos rastros más, para cumplir la meta establecida en este año (30 rastros). Continuar con las fases pendientes para poner en marcha el Rastro Metropolitano en Acatlán de Juárez. Concluir la construcción de la primera etapa de tres agroparques en los municipios de Lagos de Moreno, Autlán y Ameca, para la producción de hortalizas y ornamentales. Iniciar operaciones en el Centro de Valor Agregado (CVA), primer centro de incubación de empresas agroindustriales para el desarrollo de productos cárnicos, lácteos, frutas y hortalizas de alto valor agregado. Iniciar la operación de un semillero en Tuxpan para la producción de plántula de hortalizas que permita que productores de Jalisco accedan a plántula de calidad a precios competitivos.

## Indicador : Rastros y plantas TIF en operación

### Descripción

El indicador muestra el número de rastros y plantas procesadoras de productos cárnicos con certificación Tipo Inspección Federal (TIF), diseñados, construidos y equipados bajo normas federales para dar valor agregado a los productos. El número refiere el inventario de rastros y plantas existentes en Jalisco, de propiedad pública o privada y no necesariamente con infraestructura realizada por el gobierno.

Rastros y plantas TIF en operación							
2009	2010	2011	Valor Actual	Meta Abril 2012	Meta Agosto 2012	Meta Dic. 2012	Dependencia que reporta
24	27	28	28	28	28	30	SEDER

**Unidad de Medida:** Rastro (s) y/o Planta (s)

**Fuente:** *Inventario Servicio Nacional de Sanidad, Inocuidad y Calidad Agroalimentaria (SENASICA) y Secretaría de Agricultura, Ganadería, Desarrollo Rural, Pesca y Alimentación (SAGARPA). México: 2012.*

**Nota:** *Actualmente en Jalisco existen 28 plantas y/o rastros con certificación TIF, todos particulares. El gobierno del estado apoyó la construcción de rastros municipales en Lagos de Moreno, Tapalpa, Arandas y Valle de Guadalupe para contar con condiciones para la certificación TIF. Adicionalmente, destaca el apoyo gubernamental en conjunto con productores, para la construcción de un rastro TIF en Acatlán de Juárez, el cual será el más importante del país para sacrificio de bovinos y porcinos, sumándose al total de los ya existentes (28 rastros TIF). El indicador refleja un inventario de infraestructura TIF para el estado, no una acción gubernamental directa. En gran medida, su ampliación depende de inversiones privadas y acciones de ayuntamientos.*



### Construcción de rastro de aves



Valle de Guadalupe, Jalisco.

### Calentadores solares del rastro de aves



Valle de Guadalupe, Jalisco.

## Indicador : Hectáreas bajo esquema de cultivo protegido

### Descripción

Este indicador refleja el número de hectáreas establecidas bajo el esquema de cultivo protegido en el estado de Jalisco en el año 2012, de acuerdo al último padrón de invernaderos publicado y a la estrategia estatal de construcción de agroparques, así como datos de programas de apoyo para el equipamiento e infraestructura para la agricultura protegida.

Hectáreas bajo esquema de cultivo protegido							
2009	2010	2011	Valor Actual	Meta Abril 2012	Meta Agosto 2012	Meta Dic. 2012	Dependencia que reporta
1,014.91	1,328.94	2,704.1	2,704.1	2,704.1	2,704.1	2,704.1	SEDER
Unidad de Medida:		Hectárea(s)					

**Fuente:** OEIDURS, Padrón de invernaderos 2010 y Dirección General de Fomento Agropecuario Secretaría de Desarrollo Rural y Fideicomiso de Riesgo Compartido (FIRCO). México: 2012.

**Nota:** El valor actual corresponde al último valor reportado por SIAP (publicación 2011, con datos 2010) y se suma a las hectáreas apoyadas por el gobierno del estado en beneficio de productores a través de la estrategia de agroparques y programas en concurrencia con la SAGARPA, así como el apoyo otorgado a través de Firco. El cultivo protegido comprende distintas tecnologías, de manera que 192.86 hectáreas de lo reportado corresponden a casa sombra, macrotunel y cubiertas plásticas; el resto refiere a invernaderos. Para 2012, se espera mantener el mismo número de hectáreas bajo esquema de cultivo protegido, salvo el crecimiento que el mercado de la demanda genere y que se reflejará en el valor reportado por el SIAP en septiembre de este año.



## Cultivo de chile morrón en la localidad Santa Rosalía



Etzatlán, Jalisco.

## Agroparque "El Taray"



Tamazula de Gordiano, Jalisco.

## SUBPROGRAMA 1.5 Infraestructura rural

### Estrategia

La ampliación y fortalecimiento de la infraestructura productiva rural (centros de acopio y distribución, caminos rurales y sacacosechas, bordos, sistemas de riego, abrevaderos, etc.).

### Acciones y Logros

Para este año, se programó la rehabilitación de 4,647 km, es decir, 23.47% del total de la red de caminos rurales existentes en el estado. En este primer cuatrimestre se han rehabilitado 759.11 kilómetros de caminos rurales, representando 3.83% del total de la red de caminos en el estado (19,800 km). El valor reportado es menor a la meta programada al mes de abril debido a que se dio atención emergente con maquinaria del estado a daños provocados por el huracán "Jova" en el Cihuatlán, Jalisco (municipio con mayor afectación). Con ello, se rehabilitaron menos caminos. Sin embargo, se atendieron otras acciones de mayor impacto de acuerdo a las necesidades municipales y emergentes. El Gobierno de Jalisco, en colaboración con instancias federales (Comisión Nacional del Agua y SAGARPA), en este primer cuatrimestre logró tecnificar 1,685.24 hectáreas de riego, acumulando un total de 93,121.54 hectáreas de riego en Jalisco. En la presente administración se han tecnificado 37,121.54 hectáreas, con lo que se alcanza un avance del 88.38% de la meta sexenal (42 mil hectáreas), que representa 75% de riego más que el acumulado en toda la historia de Jalisco (56,000 has. hasta 2006). Hasta el momento se tiene una capacidad total de almacenamiento de 3,515,903.90 m<sup>3</sup>, con la construcción de bordos en beneficio de productores rurales. Respecto a presas, el estado cuenta con 62 presas de importancia por su capacidad de almacenamiento (1,280,261 millones de m<sup>3</sup>) y una superficie beneficiada de 117,070 hectáreas en total. En 2012, se ha continuado con el proceso de construcción de cinco presas más. Jalisco, cuenta con 80 portales municipales de información estadística. Se concluyó la primera etapa de incorporación de precios de mercado para cerca de 60 productos agrícolas, cortes pecuarios y pesqueros con el fin de contar con precios de mercado oportunos y temas de especial interés para los usuarios. Actualmente, se avanza en la vinculación de padrones de beneficiarios de los distintos programas de apoyo al campo para los portales municipales desarrollados.

### Retos

Continuar la tecnificación de hectáreas de riego para alcanzar meta sexenal. Concluir la modernización y ampliación de obras hidroagrícolas que se encuentran en proceso, con el objetivo de incrementar la rentabilidad productiva mediante un uso más eficiente del agua (Distrito de riego 094 en Autlán y El Grullo, correspondiente a 4,000 hectáreas; la modernización del canal principal de la presa "El Cuarenta" en Lagos de Moreno para abatir las pérdidas y ampliar la zona de riego, entre otros). Continuar con la construcción de las presas en proceso en los municipios de: Cihuatlán (El Naranjo), Mezquitic (Agua Milpa), Mixtlán (El Salitrillo), Ayutla (Tecoixco), Tonaya (El Salto), Cabo Corrientes (Los Panales) y La Huerta (Las Amarillas). Desarrollar 7 portales más alcanzando la meta programada para 2012, fortaleciendo la oferta de información útil y oportuna para el desarrollo económico, político y social de los municipios. Actualización de padrones establecidos, sistematizarlos y además hacer uso de herramientas de geoposicionamiento para la consulta de toda la información estadística agropecuaria.



**Indicador : Presas concluidas y en operación**

**Descripción**

Este indicador refleja el número de presas concluidas y en operación con mayor nivel de importancia, de acuerdo a su capacidad de almacenamiento (al menos 0.35 millones de metros cúbicos). El inventario disponible contempla 52 presas construidas antes de 2001. A partir de 2002 y hasta 2011 se han construido ocho más, con una capacidad de almacenamiento total de 1,279.077 millones de metros cúbicos y una superficie beneficiada de 118,589 hectáreas.

Presas concluidas y en operación							
2009	2010	2011	Valor Actual	Meta Abril 2012	Meta Agosto 2012	Meta Dic. 2012	Dependencia que reporta
60	61	62	62	62	62	62	SEDER
<b>Unidad de Medida:</b> Presa(s)							

**Fuente:** Dirección General de Infraestructura Rural, SEDER, 1996. Subgerencia Regional Lerma-Santiago-Pacífico, CNA y el Instituto Mexicano de Tecnología del Agua (IMTA) 2000. Registros de la Dirección General de Infraestructura Rural, con datos de 2001 a 2012.

**Nota:** En 2011, se concluyó la construcción de la presa de Vista Hermosa, la cual almacenará 34 millones 100 mil metros cúbicos destinados al riego de 3,317 hectáreas, beneficiando a 1,300 productores de la región; por lo que actualmente el estado cuenta con 62 presas con una capacidad de almacenamiento total de 2,169.134 millones de metros cúbicos y una superficie beneficiada de 118,589 hectáreas en total. Se continúa con el proceso de construcción de cinco presas más (Agua Milpa-Mezquitic, El Salitrillo-Mixtlán, El Naranjo-Cihuatlán, El Salto-Tonaya y Panales-Cabo Corrientes).

**Presas "El Naranjo" en proceso de construcción**



Cihuatlán, Jalisco.

**Presas "El Salitrillo" en proceso de construcción**



Mixtlán, Jalisco.

**Indicador : Porcentaje de caminos rurales rehabilitados respecto al total estatal**

**Descripción**

El indicador reporta, en porcentaje, la relación de kilómetros de caminos rurales rehabilitados o modernizados por el gobierno del estado, a través de la Secretaría de Desarrollo Rural, con respecto a la extensión total de la red de caminos rurales en el estado de Jalisco, la cual es de 19,800 kilómetros.



Porcentaje de caminos rurales rehabilitados respecto al total estatal							
2009	2010	2011	Valor Actual	Meta Abril 2012	Meta Agosto 2012	Meta Dic. 2012	Dependencia que reporta
25.55	23.41	18.95	3.83	5.8	12.1	23.66	SEDER
Unidad de Medida:		Porcentaje(s)					

Fuente: Dirección General de Infraestructura Rural. Secretaría de Desarrollo Rural. México: 2012.

**Nota:** Para este año, se programó la rehabilitación de 4,647 km, representando el 23.47% del total de la red de caminos rurales existentes en el estado. En este primer cuatrimestre se han rehabilitado un total de 759.11 kilómetros de caminos rurales, representando 3.83% del total de la red de caminos existentes en el estado (19,800 km). El valor reportado es menor a la meta programada al mes de abril, debido a que se dio atención emergente a daños provocados por el huracán "Jova" en el Cihuatlán, Jalisco (municipio de mayor con afectación), con maquinaria del Estado. Con ello, se rehabilitaron menos caminos, sin embargo, se atendieron otras acciones de mayor impacto de acuerdo a las necesidades municipales y emergentes.

### Desazolve de cauces federales, atención emergente a daños provocados por el Huracán "Jova"



Cihuatlán, Jalisco.

### Rehabilitación de caminos rurales dañados por el Huracán "Jova"



Cihuatlán, Jalisco.

### Indicador : Hectáreas con riego tecnificado

#### Descripción

Este indicador refleja el total acumulado de superficie con riego tecnificado en el estado a partir de 2007, en hectáreas. La tecnificación se realiza mediante el establecimiento de equipos para riego (alta y baja presión, presurizado, semipresurizado, por goteo, aspersión, microaspersión, tubería y válvula, entre otros) e incluye equipamiento de la fuente de abastecimiento en proyectos integrales. Las acciones se realizan con recursos estatales y programas en conjunto con la federación.



Hectáreas con riego tecnificado							
2009	2010	2011	Valor Actual	Meta Abril 2012	Meta Agosto 2012	Meta Dic. 2012	Dependencia que reporta
77,242.18	89,294.33	91,436.3	93,121.54	94,000	95,200	98,000	SEDER
<b>Unidad de Medida:</b>		Hectárea(s)					

**Fuente:** Dirección General de Infraestructura Rural. Secretaría de Desarrollo Rural. México: 2012.

**Nota:** El valor reportado representa el total acumulado de las hectáreas tecnificadas en Jalisco. En este primer cuatrimestre se ha logrado tecnificar 1,685.24 hectáreas de riego, acumulando un total de 93,121.54 hectáreas de riego en Jalisco. En la presente administración se han tecnificado 37,121.54 hectáreas, con lo que se alcanza un avance del 88.38% de la meta sexenal (42 mil hectáreas), que representa 75% de riego más que el acumulado en toda la historia de Jalisco (56,000 has. hasta 2006).

### Sistema de riego tecnificado



El Grullo, Jalisco.

### Hectáreas con riego tecnificado



Tuxpan, Jalisco.

## Indicador : Capacidad de almacenamiento de agua para fines pecuarios en metros cúbicos

### Descripción

El indicador se refiere a la capacidad de almacenamiento de agua en metros cúbicos por medio de la construcción de bordos abrevaderos, los cuales proporcionan el líquido vital para el sector agropecuario.

Capacidad de almacenamiento de agua para fines pecuarios en metros cúbicos							
2009	2010	2011	Valor Actual	Meta Abril 2012	Meta Agosto 2012	Meta Dic. 2012	Dependencia que reporta
2,118,845.99	3,515,903.99	3,909,573.99	3,909,573.99	3,912,573.99	3,930,573.99	3,950,000	SEDER
<b>Unidad de Medida:</b>		Metro(s) cúbico(s)					

**Fuente:** Dirección General de Infraestructura Rural. Secretaría de Desarrollo Rural. México: 2012.

**Nota:** Se toma 2007 como año base y, a partir de ese valor, la capacidad de almacenamiento se refleja mediante acumulados en los años subsecuentes. Este no es un inventario estatal de bordos; se refiere a los construidos en el periodo referido y a su capacidad de almacenamiento. El programa concluyó actividades en agosto de 2009 e inició la construcción de bordos en Marzo de 2010; lo reportado es el total acumulado (3'909,573.99 m³). Debido al ajuste presupuestal de 2012, no se destinó recurso para este indicador, sin embargo se realizaran bordos por medio del programa de Desazolves y así se cumplirá la meta establecida para este año.



### Bordo construido



Colotlán, Jalisco.

### Construcción de bordo para abrevaderos



Ameca, Jalisco.

## Indicador : Portales municipales de comunicación e información agropecuaria establecidos y operando

### Descripción

Los portales municipales son unidades físicas de información con estadísticas, datos y estudios relativos al desarrollo rural municipal. Su objetivo es facilitar el acceso, intercambio y difusión de información útil para el desarrollo rural sustentable a nivel local. Estas herramientas tecnológicas y metodológicas con acceso a internet estarán disponibles en las presidencias municipales para que la población cuente con una opción de consulta que apoye la toma de decisiones. Los portales tienen un enfoque flexible para adaptarse a las necesidades de cada municipio.

Portales municipales de comunicación e información agropecuaria establecidos y operando							
2009	2010	2011	Valor Actual	Meta Abril 2012	Meta Agosto 2012	Meta Dic. 2012	Dependencia que reporta
60	70	80	83	83	88	90	SEDER
<b>Unidad de Medida:</b> Portales de información							

Fuente: OEIDRUS Jalisco, 2012.

**Nota:** Para 2012 se programó implementar 10 portales más, en beneficio de los municipios y productores rurales. Jalisco cuenta con 83 portales activos y en operación, con este valor se cumple la meta establecida para este primer cuatrimestre del año. La implementación de portales comenzó en 2008, y en 2009 se concluyó la primera etapa de desarrollo; por ello no se reporta valor en 2007. Los 3 portales nuevos se ubican en los municipios de Talpa de Allende, Mascota y Acatlán de Juárez.



## Portal Municipal

## Contenido del Portal Municipal



Acatlán de Juárez, Jalisco.



Mascota, Jalisco.

### Indicador : Localidades que cuentan con servicio de telefonía rural

#### Descripción

Este indicador refleja el número de localidades que cuentan con servicio de telefonía rural. Hasta el 2007 en Jalisco existían cuantificadas 2,538 localidades con servicio de telefonía, según la Secretaría de Comunicaciones y Transportes (SCT) y la compañía Teléfonos de México. Este indicador es actualizado según el último dato que emite la SCT.

Localidades que cuentan con servicio de telefonía rural							
2009	2010	2011	Valor Actual	Meta Abril 2012	Meta Agosto 2012	Meta Dic. 2012	Dependencia que reporta
2,538	2,538	2,538	2,699	2,699	2,699	2,699	SEDER
<b>Unidad de Medida:</b>		Localidad(es)					

**Fuente:** Instituto Nacional de Estadística y Geografía (INEGI), con base en datos proporcionados en el Censo de Población y Vivienda 2010.

**Nota:** La información presentada es de acuerdo al último dato estadístico emitido por el Instituto Nacional de Estadística y Geografía (INEGI), en el censo de población y vivienda, 2010; que considera únicamente las localidades en el rango de 1 a 1,499 habitantes. De acuerdo con una proyección conservadora de los datos históricos a nivel nacional y con el ritmo de crecimiento económico en el país, a inicios de 2010 se estimó un incremento de 0.3%. En 2010 se reportó el último dato publicado oficialmente. Por ello, se reportan 2,699 localidades con viviendas particulares que disponen del servicio de telefonía (INEGI, 2010.).

## SUBPROGRAMA 1.6 Integración productiva rural

### Estrategia

La asesoría y capacitación para la integración de asociaciones, red de agroempresas o clústers, cadenas productivas y cooperativas de consumo.

### Acciones y Logros

Jalisco cuenta con 124 cooperativas constituidas. Para este 2012 se tenía programado al menos mantener la misma meta del año 2011. Sin embargo en este primer cuatrimestre se refleja un aumento de 1,072 socios, sumando un total de 32,135 desde la creación del programa SIFRA hasta hoy, reflejando un incremento porcentual en la meta de 3.45%. En lo que va del año, se han capacitado un total de 1,536 personas en los cursos de acuacultura (fomento al consumo y producción), en materia forestal (conservación y aprovechamiento de los recursos naturales y metodologías alternas).

### Retos

Alinear los esquemas de capacitación con los diversos programas para desarrollo del campo, en particular, los apoyos para adquisición de activos productivos en proyectos estratégicos e integrales. En el tema de financiamiento rural lograr





un alto desarrollo y fortalecimiento en las cooperativas ya conformadas en el estado de Jalisco, con la incorporación de más socios.

**Indicador : Socios integrantes de cooperativas rurales**

**Descripción**

El indicador mide el número de socios de las cooperativas del Sistema de Financiamiento Rural Alternativo (SIFRA). Las cooperativas se fortalecen financieramente a través de los créditos que gestionan con la banca o agentes financieros y gracias al aporte de capital semilla que otorga el gobierno del estado para trabajar con la SOFOM (SIFIJA) del SIFRA. Con ello, están en capacidad de atender a mayor número de socios. Las cooperativas proveen financiamiento para las actividades en las zonas rurales de forma cercana y autogestiva en las localidades.

Socios integrantes de cooperativas rurales							
2009	2010	2011	Valor Actual	Meta Abril 2012	Meta Agosto 2012	Meta Dic. 2012	Dependencia que reporta
30,806	31,063	31,063	32,135	31,063	31,063	31,063	SEDER
<b>Unidad de Medida:</b>			<b>Número(s)</b>				

**Fuente:** Secretaría de Desarrollo Rural, Sociedad Financiera de Objeto Múltiple - Financiera de Jalisco S.A. de C.V (SOFOM - SIFIJA) del Sistema Financiero Rural Alternativo (SIFRA). México: 2012.

**Nota:** A través de las cooperativas se ponen en marcha proyectos productivos que permiten capitalizar a los socios y potencializar sus recursos. Para este 2012, se tenía programado por lo menos mantener la misma meta del año 2011, sin embargo en este primer cuatrimestre se refleja un aumento de 1,072 socios, sumando un total de 32,135 socios desde la creación del programa SIFRA hasta hoy; el incremento porcentual en este primer cuatrimestre respecto a la meta programada es de 3.45%. Para este año, se tiene contemplado seguir fortaleciendo las cooperativas a través de otros programas para emprender y ampliar las oportunidades de desarrollo al interior de las mismas.

**Forrajera donde participa la Cooperativa SIFRA "Tierra Pobre y Gente Laboriosa, S.C. de R.L.**



Arandas, Jalisco.

**Taller de capacitación de contabilidad en las Cooperativas**



Zapotlán el Grande, Jalisco.

**Indicador : Personas en el medio rural capacitadas**

**Descripción**

El indicador mide el número de productores y habitantes de zonas rurales que han sido capacitados en distintos temas de utilidad para actividades productivas. La capacitación es fundamental para detonar el aprovechamiento de la infraestructura, equipamiento y la autogestión del desarrollo.



Personas en el medio rural capacitadas							
2009	2010	2011	Valor Actual	Meta Abril 2012	Meta Agosto 2012	Meta Dic. 2012	Dependencia que reporta
16,619	13,313	12,235	1,536	1,000	5,000	13,313	SEDER

**Unidad de Medida:** Productor (es)

**Fuente:** Dirección General de Regiones Prioritarias, Dirección General del Instituto de Acuicultura y Pesca del Estado de Jalisco, Dirección General Forestal y de Sustentabilidad; SEDER. México: 2012.

**Nota:** El indicador reporta el número promedio de asistentes beneficiados a través de capacitaciones en los distintos rubros que llevan a cabo las áreas y programas operados por la Secretaría de Desarrollo Rural (forestal, agrícola, ganadero, empresarial, acuícola). En este primer cuatrimestre se han capacitado un total de 1,536 personas; este número se calcula con base en las listas definitivas de asistencia, en los cursos de acuicultura (fomento al consumo y producción), en materia forestal (conservación y aprovechamiento de los recursos naturales y metodologías alternas). El valor reportado representa el 53% más de cumplimiento en la meta establecida para abril del 2012.

### Capacitación de producción sustentable



Zapotlanejo, Jalisco.

### Taller de producción sustentable



Ameca, Jalisco.



## PROGRAMA 2 Ciencia y Tecnología para el Desarrollo

### Objetivo

Impulsar e intensificar la investigación científica y el desarrollo tecnológico.

### Descripción

El programa Ciencia y Tecnología para el Desarrollo busca "promover la vinculación entre el sector académico y los sectores productivo y social, la creación de nuevos institutos de investigación y desarrollo tecnológico, fundamentalmente del sector productivo. Promover el desarrollo de empresas de base tecnológica para la producción de bienes y servicios con tecnología de punta y la capacitación, especialización y actualización de recursos humanos. Promover el servicio estatal de información y documentación científica y tecnológica, de recursos humanos y materiales, organizativos y financieros" (PED Jalisco 2030).

Este programa se integra por los siguientes subprogramas:

- 2.1 Investigación científica y desarrollo tecnológico
- 2.2 Transferencia y gestión tecnológica

## SUBPROGRAMA 2.1 Investigación científica y desarrollo tecnológico

### Estrategia

Estímulos e incentivos a la investigación científica, la innovación, el diseño, el desarrollo tecnológico, con especial énfasis en la nanotecnología, la biotecnología, el desarrollo aeroespacial, la generación y uso eficiente de energía, la mecatrónica y el desarrollo de aplicaciones en tecnologías de la información y comunicación, entre otras. Incluye una desregulación y una amplia promoción a la cultura del patentamiento y el registro de derechos de autor.

### Acciones y Logros

- Como resultado del simposio sobre Micro y Nanotecnología, Multimedia y eSalud Alberta-Jalisco, realizado los días 25 y 26 de agosto de 2011, y que tuvo como objetivo del impulsar el intercambio de investigación aplicada en Micro y Nanotecnología, sistemas embebidos y RFID, Multimedia y eSalud, se presentaron en el mes de febrero de 2012 los primeros 4 proyectos apoyados por medio de este acuerdo, por un total de \$1.808.000,00 dólares canadienses.
- En este primer cuatrimestre del año se han apoyado en el programa 27 proyectos con un total de 5.8 millones de pesos, destacando la calidad de proyectos que se están evaluando como el apoyo a la 1er Expo-Foro de Tecnología para Personas con Discapacidad teniendo como sede la Universidad Panamericana campus Guadalajara que se llevó a cabo el día 2 y 3 de mayo de 2012. El proyecto propone la búsqueda de un Jalisco incluyente hacia las personas con discapacidad tomando como referencia documentos internacionales de gran trascendencia, tales como la Convención sobre los derechos de las personas con discapacidad. Desde el Consejo Estatal para la Atención e Inclusión de Personas con Discapacidad se busca, con este tipo de eventos, incidir en la comunidad universitaria a efecto de lograr que los estudiantes y profesores se interesen en la puesta en marcha de acciones que favorezcan la inclusión de las personas con discapacidad. Un punto importante de este proyecto es que se realizará un concurso sobre innovaciones para la rehabilitación y ayuda física por medio de la tecnología.
- En el primer Trimestre de 2012, se dieron a conocer los resultados de las evaluaciones de Convocatorias 2011 del Programa Fondo Mixto CONACYT-Gobierno del Estado de Jalisco, dentro de la convocatoria "FORTALECIMIENTO DE LA INFRAESTRUCTURA CIENTÍFICA Y TECNOLÓGICA", se aprobaron proyectos por la cantidad total de \$93'534,274 pesos; entre los cuales destaca el apoyo al proyecto: "Creación y Fortalecimiento de un Centro de Instrumentación Transdisciplinaria y de Servicios (CITRANS)" de la Universidad de Guadalajara. Sólo para este proyecto fue autorizado el monto de \$30'000,000.00. En la Convocatoria "Desarrollo Económico", se aprobaron proyectos por \$2'516,888.00 pesos, en la de "MEDIO AMBIENTE" \$9'000,000.00 pesos, y en la Convocatoria "EDUCACION" \$3'721,674.00 pesos. En la Convocatoria "Fortalecimiento de la Infraestructura en Investigación Social", se aprobaron dos proyectos: "Centro de Investigación Dialógica y Transdisciplinaria para la ciencia integral y la convivencia (CIDYT)" del CIESAS; y el "Centro de Estudios Transdisciplinarios sobre Universidad y Desarrollo de la Zona Norte Jalisco" para la Universidad de Guadalajara; por la cantidad total de \$37'775,000.00 pesos. Finalmente en la Convocatoria "Apoyo al Desarrollo e Innovación Tecnológica en la Empresa Sectores: Biotecnología, Farmacéutica, Tecnologías de Información y Multimedia, Aeroespacial, Energías Alternativas, Tradicionales, Alimentos y bebidas, y Cadena Agroalimentaria", se aprobaron proyectos por la cantidad total de \$16'460,155.00 pesos.



## Retos

Continuar con la gestión de proyectos y fondos federales para incrementar los niveles de inversión pública y privada en materia de ciencia, tecnología e innovación.

Desarrollar mecanismos para fortalecer la vinculación que cada vez debe ser más estrecha y enfocada en una estrategia de desarrollo local.

## Indicador : Porcentaje nacional de representación de los miembros del S.N.I.

### Descripción

Este indicador exhibe el número de investigadores de Jalisco con nivel SNI (Sistema Nacional de Investigadores) entre el total registrado a nivel nacional.

Porcentaje nacional de representación de los miembros del S.N.I.							
2009	2010	2011	Valor Actual	Meta Abril 2012	Meta Agosto 2012	Meta Dic. 2012	Dependencia que reporta
5.4	5.32	5.21	5.21	5.5	6	6	COECYTJAL
<b>Unidad de Medida:</b> Porcentaje(s)							

**Fuente:** Consejo Nacional de Ciencia y Tecnología (CONACYT). México: 2012.

**Nota:** Datos estimados publicados en el V Informe del Ejecutivo Federal.

## Entidades con mayor número de investigadores en el SNI

Entidad Federativa	2006	2007	2008	2009	2010	2011
Distrito Federal	5,376	5,895	5,940	6,174	6,331	6,645
México	692	800	838	936	995	1,017
Jalisco	573	683	742	840	883	919
Morelos	679	754	751	788	820	850
Nuevo León	387	441	495	549	617	660
Puebla	495	528	539	584	596	630
Guanajuato	352	406	451	475	513	558
Baja California	344	417	455	490	506	526
Michoacán	327	386	417	453	489	517
Veracruz	267	308	351	409	463	503

Coecytjal, 2012.



**Indicador : Gasto público estatal destinado a ciencia y tecnología como porcentaje del PIB Estatal (%)**

**Descripción**

Este indicador muestra el gasto público estatal destinado a ciencia y tecnología como porcentaje del PIB.

Gasto público estatal destinado a ciencia y tecnología como porcentaje del PIB Estatal (%)							
2009	2010	2011	Valor Actual	Meta Abril 2012	Meta Agosto 2012	Meta Dic. 2012	Dependencia que reporta
0.059	0.048	0.055	0.0047	0.018	0.04	0.06	COECYTJAL
<b>Unidad de Medida:</b> Porcentaje(s)							

**Fuente:** Consejo Estatal de Ciencia y Tecnología de Jalisco. México: 2012.

**Nota:** El porcentaje reportado corresponde únicamente al presupuesto estatal asignado al Consejo Estatal de Ciencia y Tecnología en cada cuatrimestre con respecto al PIB de dicho periodo. El PIB anual se estima con base en el modelo de pronóstico de dos parámetros de Holt y se utiliza la serie de tiempo del PIB de Jalisco del Banco de Información Económica del INEGI. Aunque cada año es asignado un presupuesto al Coecytjal, el recurso se va parcializando y otorgándose mes con mes, por este motivo el valor va creciendo mensualmente.

**Indicador : Proyectos de investigación realizados directamente en la industria.**

**Descripción**

Este indicador muestra el número de proyectos de investigación que se realizan en la industria.

Proyectos de investigación realizados directamente en la industria.							
2009	2010	2011	Valor Actual	Meta Abril 2012	Meta Agosto 2012	Meta Dic. 2012	Dependencia que reporta
543	652	619	166	90	200	300	COECYTJAL
<b>Unidad de Medida:</b> Proyecto(s)							

**Fuente:** Consejo Estatal de Ciencia y Tecnología de Jalisco. México: 2012.

**Nota:** Al mes de Abril de 2012, el Coecytjal aprobó 186 proyectos a través de su Consejo Directivo, de los cuales 166 se realizan beneficiando de manera directa al sector industrial y el resto a la academia.

Se apoyaron proyectos en los siguientes temas/fondos:  
 Difusión y divulgación: 28  
 Fortalecimiento a sectores productivos: 1  
 Prototipos: 12  
 PROVEMUS: 141  
 Proyectos Institucionales: 2  
 Clústers: 2  
 Total general: 186

**Indicador : Patentes por millón de habitantes**

**Descripción**

Este indicador exhibe el número de patentes solicitadas por residentes de Jalisco ante el IMPI por millón de habitantes.



Patentes por millón de habitantes							
2009	2010	2011	Valor Actual	Meta Abril 2012	Meta Agosto 2012	Meta Dic. 2012	Dependencia que reporta
13.42	14.1	15.27	5.27	5	10	15.25	COECYTJAL
<b>Unidad de Medida:</b>		Coeficiente					

**Fuente:** Consejo Estatal de Ciencia y Tecnología de Jalisco, con datos del Instituto Mexicano de Propiedad Intelectual (IMPI). México: 2012.

**Nota:** Datos actualizados al mes de abril de 2012, con información proporcionada por la Delegación Regional de Occidente del IMPI.

## Indicador : Empresas beneficiadas con proyectos de ciencia y tecnología

### Descripción

Este indicador se refiere a las empresas beneficiadas por apoyos en materia de ciencia, tecnología e innovación.

Empresas beneficiadas con proyectos de ciencia y tecnología							
2009	2010	2011	Valor Actual	Meta Abril 2012	Meta Agosto 2012	Meta Dic. 2012	Dependencia que reporta
3,374	2,091	1,771	316	120	600	850	COECYTJAL
<b>Unidad de Medida:</b>		Empresa(s)					

**Fuente:** Consejo Estatal de Ciencia y Tecnología de Jalisco. México: 2012.

**Nota:** En la Sesión correspondiente a Abril de 2012, por medio del Programa de Vinculación Empresa-Universidad, se apoya el Programa integral de capacitación e implementación de pre-requisitos y sistema HACCP para 40 empresas de la industria tequilera, derivado del Diplomado en Técnico Tequilero, mismo que a la fecha, ha capacitado a más de 360 técnicos de aprox. 120 empresas, en el mismo se detectó la necesidad de desarrollar un programa orientado a la inocuidad del sector tequilero y, gracias a la respuesta y al interés mostrado por la industria, durante el 2010 y 2011 se realizaron programa de capacitación e implementación y certificación de las buenas prácticas de manufactura, orientado a la NOM. 251-ssa1-2009, para aprox. 91 empresas tequileras y 140 técnicos de las mismas. En 2012, y en continuidad del proyecto de inocuidad, se trabajará orientando el programa a 40 empresas tequileras al cumplimiento y capacitación de pre-requisitos y HACCP con el objetivo de lograr la certificación.

## Indicador : Fondos concurrentes a la inversión estatal en Ciencia, Tecnología e Innovación

### Descripción

Este indicador reporta los fondos adicionales (a los fondos estatales) aplicados a los proyectos y actividades de investigación, desarrollo tecnológico e innovación apoyados en Jalisco.

Fondos concurrentes a la inversión estatal en Ciencia, Tecnología e Innovación							
2009	2010	2011	Valor Actual	Meta Abril 2012	Meta Agosto 2012	Meta Dic. 2012	Dependencia que reporta
1,747	1,762.6	1,569.45	8.93	100	380	628	COECYTJAL
<b>Unidad de Medida:</b>		Millon(es) de pesos					

**Fuente:** Consejo Estatal de Ciencia y Tecnología de Jalisco. México: 2012.

**Nota:** Desagregado de fondos (mdp), cifras al mes de Abril de 2012:

Fondos federales	0
Fondos internacionales	0
Fondos concurrentes de la academia	8.70
Fondos concurrentes del sector privado	0.15
Fondos adicionales estatales	0.08
Inversión adicional	0



## SUBPROGRAMA 2.2 Transferencia y gestión tecnológica

### Estrategia

La transferencia y gestión tecnológica, en un marco de respeto a la correcta explotación de la propiedad intelectual (uso de patentes, derechos de autor en diseños, marcas, software, etc.).

### Acciones y Logros

- Hasta el mes de abril se apoyaron 141 intervenciones de consultoría universitaria en MiPyMEs por medio del PROVEMUS. La inversión por parte del COECYTJAL para este programa fue de 2.22 millones de pesos, y al momento se han vinculado cuatro instituciones de educación superior. Destaca el apoyo otorgado a la Universidad Autónoma de Guadalajara para la realización del Programa de capacitación e implantación de prácticas de inocuidad en 10 empresas de alimentos de elaboración de masa y tortilla. En éste se pretende desarrollar un proyecto para dar capacitación y asistencia técnica a 10 empresas de Jalisco que desean, en el corto y mediano plazo, certificar la calidad de su producto, ya sea de masa y/o tortillas. Se realizará un diagnóstico basado en las normas: NOM-251-SSA1-2009 (prácticas de higiene para el proceso de alimentos), NOM-187-SSA1/SCFI-2002 (productos y servicios, masa, tortillas, tostadas y harinas preparadas para su elaboración y establecimientos donde se procesan), así como un diagnóstico del estatus de su alimento en cumplimiento con la legislación y requerimientos del mercado (vida de anaquel, especificaciones técnicas) y de acuerdo al resultado del diagnóstico se realizará un plan de acción y la capacitación que podrá ser, de acuerdo con su evaluación, sobre buenas prácticas de manufactura.
- Durante el 1er cuatrimestre del año se apoyó el desarrollo de doce prototipos de estudiantes de diferentes universidades en las áreas de tecnologías de información y alimentos. Uno de los proyectos beneficiará a más de 50 productores de caña de la Región Valles; en el proyecto, se desarrollará un prototipo de bebida de jugo pasteurizado de caña de azúcar para el aprovechamiento de la caña de azúcar mostrando un perfil atractivo para su consumo, correcta ingesta y para ser incluido en la dieta diaria de los alimentos escolares en Jalisco. Esto llevará al consumo de productos naturales nutritivos, cumpliendo con las normas oficiales mexicanas. El desarrollar productos con valor agregado como alternativas de consumo a los niños y adolescentes es una respuesta para subsanar la mala alimentación en la ingesta nacional de los refrescos.

### Retos

Incrementar la participación de Instituciones de Educación Superior en el Programa de Vinculación Empresa-Universidad (PROVEMUS), y lograr la participación de más Mipymes en dicho programa.

Incentivar la competitividad en el estado para hacerlo más atractivo a la inversión extranjera.

Incrementar la participación de Instituciones de Educación Superior en el Programa de Vinculación Empresa-Universidad (PROVEMUS), y lograr la participación de más Mipymes en dicho programa.

Incentivar la competitividad en el estado para hacerlo más atractivo a la inversión extranjera.

### Indicador : Proyectos de difusión y divulgación de ciencia y tecnología apoyados

#### Descripción

Este indicador se refiere a los proyectos orientados a la difusión y divulgación de la ciencia, tecnología e innovación.

Proyectos de difusión y divulgación de ciencia y tecnología apoyados							
2009	2010	2011	Valor Actual	Meta Abril 2012	Meta Agosto 2012	Meta Dic. 2012	Dependencia que reporta
468	86	73	27	50	65	80	COECYTJAL
<b>Unidad de Medida:</b>		Proyecto(s)					

Fuente: Consejo Estatal de Ciencia y Tecnología de Jalisco. México: 2012.



**Indicador : Porcentaje de exportaciones de alta tecnología**

**Descripción**

Este indicador muestra el porcentaje que representan las exportaciones de la industria de alta tecnología (electrónica y farmacéutica) con respecto a las exportaciones totales de Jalisco.

Porcentaje de exportaciones de alta tecnología							
2009	2010	2011	Valor Actual	Meta Abril 2012	Meta Agosto 2012	Meta Dic. 2012	Dependencia que reporta
48.8	56.1	58.39	52.83	51.5	55	60.64	COECYTJAL

**Unidad de Medida:** Porcentaje(s)

**Fuente:** Consejo Estatal de Ciencia y Tecnología de Jalisco, con datos de SEIJAL y estimaciones de CADELEC. México: 2012.

**Nota:** Información calculada con estimaciones anuales del nivel de exportaciones en partidas que se considera contienen productos de alta tecnología (electrónica y farmacéutica). Los datos se obtienen de información proporcionada por el Seijal y estimaciones de la Cadelec.





## PROGRAMA 3 Fomento a la Industria, Comercio y Servicios

### Objetivo

Mejorar la productividad y el crecimiento de los sectores industrial, comercial y de servicios.

### Descripción

Este programa está focalizado en "incrementar el nivel de competitividad de las empresas y productos de Jalisco con especial énfasis en las Mipymes, mediante el fomento de una cultura de calidad, la innovación y el fortalecimiento del mercado interno, así como la promoción de acciones que logren un balance positivo en el intercambio comercial con el exterior. Por otra parte, impulsar la mejora en la reglamentación de la actividad empresarial en los diferentes ámbitos de gobierno y la participación organizada de los sectores y organismos empresariales. Estimular la inversión productiva y promover el óptimo aprovechamiento de los recursos de la banca de desarrollo, de fondos públicos y privados, orientándolos hacia el financiamiento de las Mipymes y de proyectos productivos y estratégicos para el desarrollo económico estatal" (PED Jalisco 2030).

El programa se integra por los siguientes subprogramas:

- 3.1 Promoción y estímulo a la inversión
- 3.2 Fomento al comercio y servicios
- 3.3 Fomento a la industria extractiva y de transformación
- 3.4 Financiamiento a la micro, pequeña y mediana empresas
- 3.5 Mejora regulatoria para la creación de empresas
- 3.6 Fomento a la calidad y responsabilidad social de las empresas
- 3.7 Impulso a la comercialización y exportación
- 3.8 Desarrollo de sectores precursores

## SUBPROGRAMA 3.1 Promoción y estímulo a la inversión

### Estrategia

La promoción y estímulo a la inversión nacional y extranjera, preferentemente en regiones y municipios no metropolitanos, aprovechando sus ventajas comparativas y competitivas.

### Acciones y Logros

Al mes de abril de 2012 se logró captar 28 nuevos proyectos de inversión de empresas formalmente constituidas, con plan de negocios y contacto directo con inversionistas. Los sectores que se destacan son: el automotriz y autopartes; electrónico, comercio, químico, alimentos, bebidas y tabaco; plástico, hule y látex; papel y cartón, servicios de transporte, tecnologías verdes, metalmecánica, tecnologías de información, desarrollo de software, industrias creativas y servicios.

Se fortaleció la presencia de la empresa SIEMENS en el estado al inaugurar una nueva planta para la fabricación de controles industriales, con una inversión inicial de 70 millones de pesos y 150 nuevos empleos.

Se consolidó la empresa Virbac, con la instalación de una planta de productos farmacéuticos para el sector pecuario con una inversión de 200 millones de pesos y la generación de 180 nuevos empleos.

Se ganó la sede de la Ciudad Creativa Digital en coordinación con la Secretaría de Economía y PROMÉXICO; y a nivel local con el H. Ayuntamiento de Guadalajara, Cámara Nacional de la Industria de la Electrónica de Telecomunicaciones y Tecnologías de la Información (CANIETI) y el Gobierno del Estado de Jalisco. En ésta se creará un nodo global de producción audiovisual digital basado en el desarrollo de una ciudad inteligente prototipo para México y América Latina, creando finalmente un Desarrollo Urbano Integral Sustentable que re-densificará el centro histórico de nuestra ciudad y reactivará la economía de la zona.

Durante el primer cuatrimestre del año se ha participado en 4 eventos internacionales con promoción directa de inversiones con el objeto de captar mayor inversión en nuestro estado.

- Nearshore Nexus 2012 (19-20 de abril, Nueva York).

Jalisco tuvo presencia en uno de los eventos más importantes del tema de servicios de alto valor agregado, en donde presentamos las ventajas y capacidades de Jalisco, así como el proyecto de Guadalajara Ciudad Creativa Digital. Asimismo, en este evento se logró atraer a Jalisco la realización de una gira de entre 10 a 12 empresas inversionistas denominada "Nearshore Américas" a efectuarse el próximo mes de septiembre.



- Foro Económico Mundial en Latinoamérica 2012 (16-18 de abril, Puerto Vallarta).  
Evento en el que se contó con alrededor de 900 participantes de todo el mundo. En la cual se sostuvieron reuniones con el Embajador y Subsecretario de Comercio de E.U.A. y con el Fundador y Presidente del Foro Económico Mundial. Se presentó el proyecto de Guadalajara Ciudad Creativa Digital a ejecutivos clave de empresas a los que se desea involucrar en el mismo. Se tuvo acercamiento de manera especial con empresas líderes en China, India y E.U.A.

- Aerospace & Defense Supplier Summit Seattle (12-18 de marzo, Seattle)

Durante el evento:

- Se sostuvieron alrededor de 20 citas de negocios con empresas del ramo aeroespacial primordialmente estadounidenses y canadienses.
- Se detectó un posible proyecto de expansión para una empresa ya establecida en el estado del ramo electrónico, quien quiere expandir sus operaciones hacia el sector aeroespacial.
- Se contactó con una empresa italiana quien fabrica productos de fibra de carbono y está buscando proyecto en México.
- Se sostuvieron reuniones con empresas que buscan proveeduría en el estado y próximamente estarán visitando Jalisco para conocer sus proyectos.
- A este evento asistió la empresa Soluciones Tecnológicas, quien sostuvo alrededor de 18 reuniones, de las cuales próximamente estará concretando 3 proyectos de negocios del sector aeroespacial.

- Gira de posicionamiento del proyecto Guadalajara Ciudad Creativa Digital (4-15 marzo, Londres, Hannover y París)  
El viaje fue para promocionar el proyecto Guadalajara Ciudad Creativa Digital. Se lograron 19 reuniones con empresas que tienen potencial para formar parte del proyecto, de las cuales se logró captar la atención de 10 y se consiguió que 3 de ellas ya tengan fecha de visita a Jalisco.

## Retos

Superar la meta anual de inversión privada directa de 2,414 millones de dólares.

## Indicador : Inversión Privada Mixta

### Descripción

Este indicador refiere el monto de la inversión privada mixta que se compone de capital de origen nacional y capital de algún otro país, que ha sido captada por los diferentes municipios del estado durante el periodo de un año.

Inversión Privada Mixta							
2009	2010	2011	Valor Actual	Meta Abril 2012	Meta Agosto 2012	Meta Dic. 2012	Dependencia que reporta
65	133	58.73	5	24	78	122	SEPROE
<b>Unidad de Medida:</b> Millon(es) de dólares							

**Fuente:** Dirección General de Promoción Internacional. Secretaría de Promoción Económica. México: 2012.

**Nota:** El valor presentado al mes de abril 2012, corresponde a una estimación del primer trimestre de 2012. La información respectiva al periodo de enero - marzo de 2012 estará disponible el 25 de mayo del presente año.

## Indicador : Posición con respecto a la facilidad para hacer cumplir contratos

### Descripción

Este indicador muestra la posición de Jalisco a nivel nacional con respecto a la facilidad de hacer cumplir los contratos en función del tiempo (días), costo (porcentaje de la deuda) y un índice de complejidad que va de 0 a 100, donde 0 es lo menos complejo y 100 lo más complejo.



**Posición con respecto a la facilidad para hacer cumplir contratos**

2009	2010	2011	Valor Actual	Meta Abril 2012	Meta Agosto 2012	Meta Dic. 2012	Dependencia que reporta
8	8	8	8	8	8	8	SEPLAN

**Unidad de Medida:** Posición

**Fuente:** Banco Mundial y la Corporación Financiera Internacional. *Doing Business Subnational Reports*, último reporte sobre México data del año 2009. Estados Unidos de América, 2008. (Consultada el día 02 de mayo de 2012 en la página web <http://www.doingbusiness.org>).

**Nota:** "Doing Business en México 2009" es una publicación bianual conjunta entre el Banco Mundial y la Corporación Financiera Internacional, que presenta información actualizada a 2008. No obstante la tendencia de publicar reportes bianuales respecto al caso de México, el Banco Mundial no generó un nuevo reporte para 2011. Respecto al año 2012, al mes de abril no se tienen noticias sobre el estatus de una posible nueva publicación. Por ello es que el valor continúa en 8 al igual que el año pasado, al no haber el estudio y valoración respectiva actualizada.

La tabla establece la posición de Jalisco respecto al resto de las entidades federativas de México.

**Indicador : Inversión privada extranjera captada.**

**Descripción**

Este indicador refiere el monto de las inversiones extranjeras que han sido captadas por los diferentes municipios del estado durante el periodo de un año.

**Inversión privada extranjera captada.**

2009	2010	2011	Valor Actual	Meta Abril 2012	Meta Agosto 2012	Meta Dic. 2012	Dependencia que reporta
217	676	348.24	51	113	265	378	SEPROE

**Unidad de Medida:** Millon(es) de dólares

**Fuente:** Dirección General de Promoción Internacional. Secretaría de Promoción Económica (SEPROE). México: 2012.

**Nota:** El valor presentado al mes de abril 2012, corresponde a una estimación del primer trimestre de 2012. La información respectiva al periodo de enero - marzo de 2012 estará disponible el 25 de mayo del presente año.

**Indicador : Inversión privada nacional captada**

**Descripción**

Este indicador refiere el monto de las inversiones privadas nacionales que han sido captadas por los diferentes municipios del estado durante el periodo de un año.

**Inversión privada nacional captada**

2009	2010	2011	Valor Actual	Meta Abril 2012	Meta Agosto 2012	Meta Dic. 2012	Dependencia que reporta
1,850	1,925	2,417.1	394	549	1,323	1,914	SEPROE

**Unidad de Medida:** Millon(es) de dólares

**Fuente:** Dirección General de Promoción Internacional. Secretaría de Promoción Económica (SEPROE). México: 2012.

**Nota:** El valor presentado al mes de abril 2012, corresponde a una estimación del primer trimestre de 2012. La información respectiva al periodo de enero - marzo de 2012 estará disponible el 25 de mayo del presente año.



**Indicador : Porcentaje de inversión privada para las regiones respecto a la zona metropolitana de Guadalajara**

**Descripción**

Este indicador refiere el porcentaje de participación de las regiones fuera de la ZMG, del total de los montos de inversión registrados durante el año.

Porcentaje de inversión privada para las regiones respecto a la zona metropolitana de Guadalajara							
2009	2010	2011	Valor Actual	Meta Abril 2012	Meta Agosto 2012	Meta Dic. 2012	Dependencia que reporta
11	21	16.06	9	12	15	18	SEPROE
<b>Unidad de Medida:</b> Porcentaje(s)							

**Fuente:** Dirección General de Promoción Internacional. Secretaría de Promoción Económica (SEPROE). México: 2012.

**Nota:** El valor presentado al mes de abril 2012, corresponde a una estimación del primer trimestre de 2012. La información respectiva al periodo de enero - marzo de 2012 estará disponible el 25 de mayo del presente año.

**SUBPROGRAMA 3.2 Fomento al comercio y servicios**

**Estrategia**

El fomento a la creación, desarrollo y crecimiento de las empresas de los sectores comercio y servicios, que aprovechen el uso de las nuevas tecnologías de información y comunicación.

**Acciones y Logros**

Con el propósito de fortalecer la inversión y generación de empleo, al mes de abril han sido apoyados 102 proyectos por 39.7 millones de pesos, proyectos aprobados por el Comité Técnico de Productividad Jalisco beneficiando a 2 mil 252 empresas. Estos proyectos están clasificados en las categorías de impulso al comercio nacional, impulso al comercio exterior, certificación y procesos de calidad, emprendimiento, incubación y aceleración de empresas y proyectos especiales.

Con el objetivo de dar identidad a los productos hechos por empresas de Jalisco, se realizó el lanzamiento oficial del "Distintivo Hecho en Jalisco" en coordinación con el Consejo de Cámaras Industriales de Jalisco, ante más de 1,200 empresarios de Jalisco los cuales conocieron la importancia de consumir los productos hechos en el estado.

De igual manera, como parte del programa "Pabellón Hecho en Jalisco" al cierre del mes de abril alrededor de 274 MiPyMEs de Jalisco participaron en 9 ferias nacionales, destacando la asistencia en Expo INTERMODA Primavera-Verano 2012" (1a. Edición de 2012), Expo ANTAD Multisectorial y Moda 2012, Expo Mueble Ocotlán, Expo ENART 2012, Expo Mueble Internacional Invierno 2012, Expo Proveedores, Expo Joya Abril, etc.

Mediante este esquema se establecieron diferentes enlaces comerciales con las cadenas más importantes del país, dando como resultado la vinculación de 86 MiPyMEs con la empresa SORIANA para realizar sus ventas directamente. Dentro de la Expo ANTAD multisectorial se logró el encadenamiento comercial con las empresas Liverpool, Soriana, North Gate Market's y Prodejal. Asimismo, se organizó un encuentro de negocios entre la empresa Española "The Linen Club-Hogar Casual, S.A." (como posible comprador) y productores de Molcajetes de San Marcos Evangelista.

Adicionalmente, se han capacitado alrededor de 280 emprendedores (con planes de negocio) para el desarrollo de sus proyectos empresariales, buscando así, mediante las incubadoras establecidas en las universidades, que estos se consoliden y con ello se fortalezca la generación de empleo y la inversión.

**Retos**

- Continuar con el apoyo a las MiPyMEs de Jalisco para su participación en las ferias y exposiciones más importantes de México dentro del esquema de Hecho en Jalisco.

- Continuar con la capacitación a los emprendedores, con el objeto de fortalecer la cultura empresarial de Jalisco.

- El seguimiento a los proyectos de los emprendedores que se han apoyado a través de las incubadoras y con ello garantizar el fortalecimiento empresarial.



**Indicador : Índice de ventas de empresas al menudeo**

**Descripción**

Índice que muestra el valor de las ventas al menudeo realizadas por empresas.

Refleja las mercancías vendidas propiedad del establecimiento, menos el importe de las devoluciones, descuentos y rebajas sobre ventas, sin incluir el IVA, pero sí incluyendo cualquier otro impuesto que el establecimiento traslade al cliente. Excluye los ingresos por la venta de activos fijos.

Índice de ventas de empresas al menudeo							
2009	2010	2011	Valor Actual	Meta Abril 2012	Meta Agosto 2012	Meta Dic. 2012	Dependencia que reporta
123.4	127.18	129.24	132.62	124.02	126.6	129.24	SEIJAL
<b>Unidad de Medida:</b>			índice				

**Fuente:** INEGI. Instituto Nacional de Estadísticas, Geografía e Informática. Banco de Información Económica, BIE. México:2012.

**Nota:** El dato presentado en el mes de abril de 2012, corresponde al promedio de enero- febrero de 2012. El valor reportado para Jalisco corresponde al área metropolitana de Guadalajara.

**Indicador : Participación en ferias y exposiciones realizadas en el país**

**Descripción**

Este indicador se refiere a las ferias y exposiciones realizadas dentro y fuera del estado para ofertar lo que en él se produce, y para fomentar una cultura de consumo y posicionamiento de lo hecho en Jalisco.

Participación en ferias y exposiciones realizadas en el país							
2009	2010	2011	Valor Actual	Meta Abril 2012	Meta Agosto 2012	Meta Dic. 2012	Dependencia que reporta
41	45	45	10	4	12	20	SEPROE
<b>Unidad de Medida:</b>			Evento(s)				

**Fuente:** Dirección General de Comercio y Mercado Interno, Secretaría de Promoción Económica. México, 2012.

**Empresa Fruti-antojo en Expo Antad 2012**



Expo Guadalajara

**Pabellón Hecho en Jalisco - Expo Antad 2012**





Expo Guadalajara

## Indicador : Índice de precios al consumidor

### Descripción

El Índice de Precios al Consumidor (IPC) es un indicador económico diseñado específicamente para medir el cambio promedio de los precios en el tiempo, mediante una canasta ponderada de bienes y servicios representativa del consumo de las familias urbanas de México. Es decir, el IPC sirve para medir la inflación entendida como el incremento porcentual del nivel generalizado de precios.

El IPC presentado corresponde al área metropolitana de Guadalajara

Índice de precios al consumidor							
2009	2010	2011	Valor Actual	Meta Abril 2012	Meta Agosto 2012	Meta Dic. 2012	Dependencia que reporta
3.9	3.89	1.94	0.91	1	2	3	SEIJAL
Unidad de Medida:		Porcentaje(s)					

Fuente: Banco de México: 2012.

**Nota:** El valor reportado al mes de abril corresponde a la inflación acumulada de enero a marzo 2012, haciendo referencia al Índice de Precios al Consumidor registrado para el área metropolitana de Guadalajara. Lo anterior según la disponibilidad de información de INEGI y Banxico.

## SUBPROGRAMA 3.3 Fomento a la industria extractiva y de transformación

### Estrategia

El fomento, modernización y la reconversión tecnológica de la planta productiva de las industrias extractiva y de transformación (minería, suministro de electricidad, agua y gas, industrias de la construcción y manufactureras).

### Acciones y Logros

La "Producción de plata" al mes de febrero del presente año ascendió a 7,025 kg. Por la importancia de la extracción de este metal y otros en el estado, ha contribuido para que el sector joyero de Jalisco continúe diseñando y generando productos con un alto valor agregado y con calidad de exportación, lo que da como resultado que las exportaciones de la Industria de la Joyería asciendan a 194% en el año de 2011 con respecto a 2010, siendo más de 608 millones de dólares. Con esto podemos destacar que la industria en este ramo sigue creciendo considerablemente.

Cabe señalar que la Industria de la Extracción de mineral ha incrementado las solicitudes de Manifestaciones de Impacto Ambiental (MIA) que se han presentado en el presente año como parte de los permisos para la concesiones mineras en el Estado, con un numero de 10 solicitudes principalmente de extracción de Hierro, Oro y Plata en los municipios de Cihuatlán, Ameca, Tecolotlán, La Huerta, Tecalitlán, Pihuamo y Cuautitlán.

### Retos

Continuar con los esfuerzos para fomentar la industria extractiva en la producción de plata, pero sobre todo seguir trabajando con el sector de la transformación para fortalecer los proyectos que actualmente se tienen.

Dar seguimiento al convenio con el Servicio Geológico Mexicano para la realización de inventarios físicos de recursos minerales en los municipios de Jalisco.

Continuar con los acercamientos necesarios con la industria de joyera, minera y de la transformación. Esto para dar el seguimiento respectivo a la coordinación de las acciones que puedan surgir entre tales sectores con el apoyo del Gobierno del Estado.

Atender los proyectos de inversión en el ramo minero que busquen instalarse en Jalisco para el desarrollo económico de estas zonas y la generación de empleos.



Dar seguimiento a los trabajos con el SGM (Servicio Geológico Mexicano), la Asociación de Ingenieros de Minas Metalurgistas y Geólogos de México. A.C.

Continuar con la capacitación de los pequeños mineros de Jalisco.

Generar una política pública de impulso al sector minero.

**Indicador : Lugar en coeficiente de productividad.**

**Descripción**

El coeficiente de productividad es el cociente resultante de el Producto Interno Bruto del estado entre la población ocupada del mismo. Se muestra como el lugar que ocupa Jalisco a nivel nacional.

Lugar en coeficiente de productividad.							
2009	2010	2011	Valor Actual	Meta Abril 2012	Meta Agosto 2012	Meta Dic. 2012	Dependencia que reporta
15	14	14	14	13	13	13	SEIJAL
Unidad de Medida:			Posición				

**Fuente:** Los datos del Indicador Coeficiente de Productividad, se obtienen de las variables de Producto Interno Bruto (INEGI) / Población Ocupada (ENOE, INEGI). Para el valor 2008, 2009 y 2010 se consideró el PIB 2008 y la Población Ocupada del IV Trimestre del 2008. Mientras que para el dato presentado al cierre del año se consideró el PIB 2009 y la Población Ocupada del IV Trimestre del 2009. México:2010.

**Nota:** Por cambio de metodología a partir de 2010, los datos de este indicador mostrarán el lugar que ocupa Jalisco a nivel nacional y no el valor de la productividad.  
Las cifras presentadas para el año 2007, 2008, 2009 y 2010 son cifras definitivas.  
El valor reportado a abril de 2012 corresponde al PIB 2010, último dato publicado por la fuente oficial INEGI.

**Indicador : Producción de Plata**

**Descripción**

Es la cantidad del contenido metálico expresado en kilogramos de minerales en esta categoría (plata).

Producción de Plata							
2009	2010	2011	Valor Actual	Meta Abril 2012	Meta Agosto 2012	Meta Dic. 2012	Dependencia que reporta
36,909	51,149	61,955	7,205	18,049	36,097	54,145	SEIJAL
Unidad de Medida:			Kilogramos				

**Fuente:** Estadística de la Industria Minerometalúrgica (EIMM). Producción plata 2004-2010 por entidad federativa. (en línea): Economía Sectores Económicos Jalisco. (México): Instituto Nacional de Estadística y Geografía (INEGI). (Consulta: 02 Mayo 2012).

**Nota:** El valor presentado corresponde a Febrero 2012, último dato publicado por la fuente de información INEGI.

**Indicador : Valor de la Producción Minera.**

**Descripción**

Es la producción anual que reportan las empresas mineras a la Dirección General de Minas expresada en toneladas y su valor en pesos.



Valor de la Producción Minera.							
2009	2010	2011	Valor Actual	Meta Abril 2012	Meta Agosto 2012	Meta Dic. 2012	Dependencia que reporta
1,854,711,889	3,183,766,617	3,183,766,617	3,183,766,617	3,183,766,617	3,183,766,617	3,183,766,617	SEIJAL
Unidad de Medida:		Peso(s)					

**Fuente:** Servicio Geológico Mexicano, Anuario Estadístico de la Minería Mexicana Ampliada 2010. Versión 2011. Secretaría de Economía. Consulta 02 de Mayo. México. 2012.

**Nota:** El dato presentado corresponde al año 2010 en pesos corrientes (cifras preliminares), según la disponibilidad de información de la fuente que es el Servicio Geológico Mexicano, Anuario Estadístico de la Minería Mexicana Ampliada 2010. Versión 2011.

## SUBPROGRAMA 3.4 Financiamiento a la micro, pequeña y mediana empresas

### Estrategia

El acceso al financiamiento para el desarrollo de la micro, pequeña y mediana empresas (MiPyMEs), con especial énfasis en el mantenimiento de la planta productiva, el incremento de la competitividad y la creación de nuevos empleos.

### Acciones y Logros

Se logró conservar el Fondo para Exportadores del Estado de Jalisco operado con recursos de la SEPROE a través de FOJAL, Secretaría de Economía y BANCOMEXT. Se tuvo como aliado estratégico a Banco Santander con un monto de más de 50 MDP y se firmó el convenio de coordinación de acciones con ASOFOM (Asociación de Sociedades Financieras de Objeto Múltiple en México, A.C)

Se cubrió con créditos a más del 88% de los municipios del estado, consiguiendo así la conservación y generación de más de 5,000 empleos. El 63% de estos créditos han sido otorgados a mujeres emprendedoras y empresarias y el 67% de los créditos han sido colocados en el interior del estado.

Por medio de la capacitación se llegó a 27 municipios con temas básicos de formación y desarrollo empresarial, capacitando a más de 10,000 empresarios, logrando así superar con más del 6% la meta establecida para este primer cuatrimestre.

En este periodo inició operaciones la Entidad del Sistema de Microcrédito.

### Retos

Continuar con la implementación operativa del Sistema Estatal de Financiamiento, así como dar inicio a la operación de la Entidad del Sistema de Factoraje y Arrendamiento; terminar la implementación del nuevo sistema de administración de cartera e iniciar operaciones en el Fondo de Capital de Riesgo.





**Indicador : Posición en el subíndice de competitividad sectores precursores de clase mundial.**

**Descripción**

Según la fuente oficial (Imco), esta variable es un índice que se construye mediante los sistemas que lideran el crecimiento y desarrollo de una economía, en una región. Considera variables tales como la telefonía fija y móvil; internet, telecomunicaciones; transporte, infraestructura terrestre, así como información sobre el sistema financiero. Esta variable se muestra como el lugar que ocupa Jalisco a nivel nacional.

Posición en el subíndice de competitividad sectores precursores de clase mundial.							
2009	2010	2011	Valor Actual	Meta Abril 2012	Meta Agosto 2012	Meta Dic. 2012	Dependencia que reporta
9	9	9	9	9	9	9	SEIJAL

**Unidad de Medida:** Posicion(es)

**Fuente:** Índice de Competitividad Estatal 2010 (en línea). Sectores Precursores de Clase Mundial. IMCO. México: Secretaría de Promoción Económica (Consulta: 02 de Mayo de 2012).

**Nota:** El dato presentado corresponde al Índice de Competitividad Estatal 2010 del Imco publicado en septiembre 2010, en el cual Jalisco se situó en la posición número 9 de 32.

**Indicador : Porcentaje de Créditos Otorgados a Emprendedores por FOJAL**

**Descripción**

Este indicador se refiere al porcentaje de emprendedores apoyados con financiamiento del total de créditos otorgados, donde se consideran emprendedores aquellos que comienzan un nuevo negocio o reinician operaciones de uno ya creado.

Porcentaje de Créditos Otorgados a Emprendedores por FOJAL							
2009	2010	2011	Valor Actual	Meta Abril 2012	Meta Agosto 2012	Meta Dic. 2012	Dependencia que reporta
17	12	13	15	13	13	13	FOJAL

**Unidad de Medida:** Porcentaje(s)

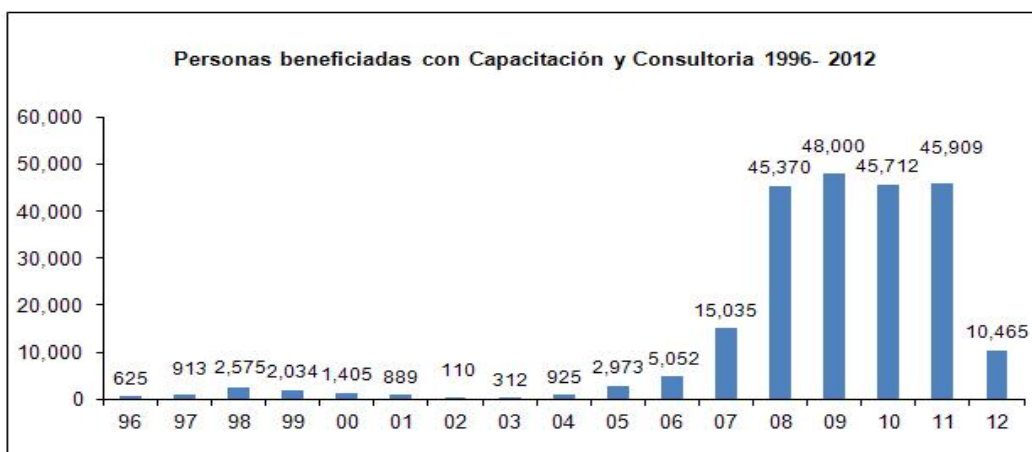
**Fuente:** Fondo Jalisco de Fomento Empresarial. Secretaría de Promoción Económica. México: 2012.

**Nota:** Se logró superar la meta programada con más del 2% de lo proyectado.

La meta proyectada en el indicador del presente año es inferior a la reportada en el 2011, debido a que el presupuesto asignado para el 2012 solo fue del 10% en comparación del año anterior.



## Capacitación de Personas, Emprendedores y Empresarios



Fuente: Fondo Jalisco de Fomento Empresarial. Secretaría de Promoción Económica. México: 2012.

### Indicador : Empleos protegidos a través del otorgamiento de créditos FOJAL

#### Descripción

Este indicador muestra los empleos protegidos a través del otorgamiento de créditos a micro, pequeñas y medianas empresas del estado.

Empleos protegidos a través del otorgamiento de créditos FOJAL							
2009	2010	2011	Valor Actual	Meta Abril 2012	Meta Agosto 2012	Meta Dic. 2012	Dependencia que reporta
20,776	15,731	17,109	2,793	2,940	6,615	10,500	FOJAL
<b>Unidad de Medida:</b>		Empleo(s)					

**Fuente:** Fondo Jalisco de Fomento Empresarial. Secretaría de Promoción Económica. México: 2012.

**Nota:** La mayoría de los créditos que se han entregado en este periodo han sido a jaliscienses emprendedores, por lo cual se ve afectado el cumplimiento de este indicador ya que no se protegen empleos en este tipo de apoyos.

La meta proyectada en el indicador del presente año es inferior a la reportada en el 2011, debido a que el presupuesto asignado para el 2012 solo fue del 10% en comparación del año anterior.

En el V Informe de Gobierno publicado en 2012, la cifra preliminar del 2011 fue de 17,069 empleos protegidos, se actualiza el dato quedando al cierre del 31 de diciembre de 2011 en 17,109 empleos protegidos



Fuente: Fondo Jalisco de Fomento Empresarial. Secretaría de Promoción Económica. México: 2012.

## Indicador : Empleos nuevos apoyados a través del otorgamiento crédito FOJAL

### Descripción

Este indicador muestra los empleos generados a través del otorgamiento de créditos a micro, pequeñas y medianas empresas en el estado.

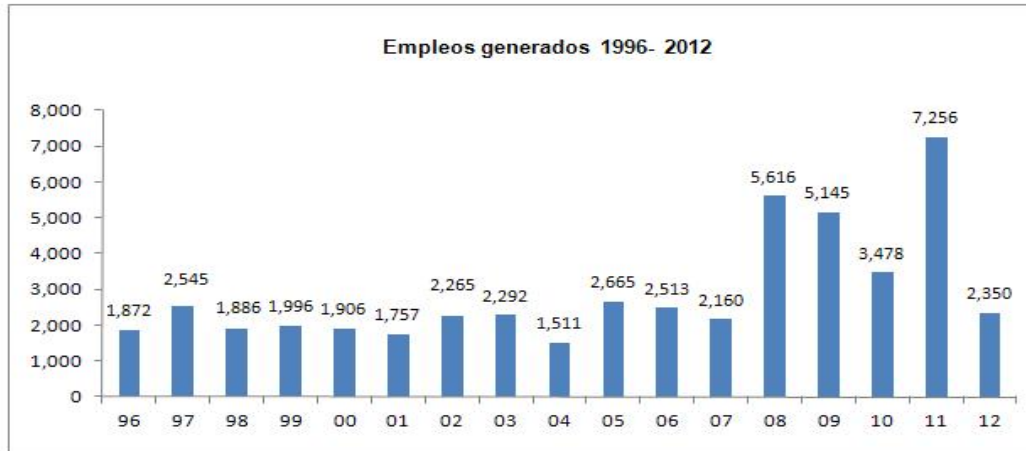
Empleos nuevos apoyados a través del otorgamiento crédito FOJAL							
2009	2010	2011	Valor Actual	Meta Abril 2012	Meta Agosto 2012	Meta Dic. 2012	Dependencia que reporta
5,146	3,478	7,256	2,350	1,008	2,268	3,600	FOJAL
<b>Unidad de Medida:</b>		Empleo(s)					

**Fuente:** Fondo Jalisco de Fomento Empresarial. Secretaria de Promoción Económica. México: 2012.

**Nota:** Se logró superar la meta programada con más del 130% y se espera que los próximos meses incremente esta cifra.

La meta proyectada en el indicador del presente año es inferior a la reportada en el 2011, debido a que el presupuesto asignado para el 2012 solo fue del 10% en comparación del año anterior.

En el V Informe de Gobierno publicado en 2012, la cifra preliminar del 2011 fue de 7,254 empleos nuevos, se actualiza el dato quedando al cierre del 31 de diciembre de 2011 en 7,256 empleos nuevos.



Fuente: Fondo Jalisco de Fomento Empresarial. Secretaría de Promoción Económica. México: 2012.

## Indicador : Créditos otorgados por el FOJAL en beneficio de las MiPyMes del Estado

### Descripción

Este indicador exhibe los créditos otorgados por el Fojal en beneficio de las Mipymes del estado.

Créditos otorgados por el FOJAL en beneficio de las MiPyMes del Estado							
2009	2010	2011	Valor Actual	Meta Abril 2012	Meta Agosto 2012	Meta Dic. 2012	Dependencia que reporta
15,061	11,279	12,447	3,113	3,033	6,526	10,120	FOJAL
<b>Unidad de Medida:</b> Créditos							

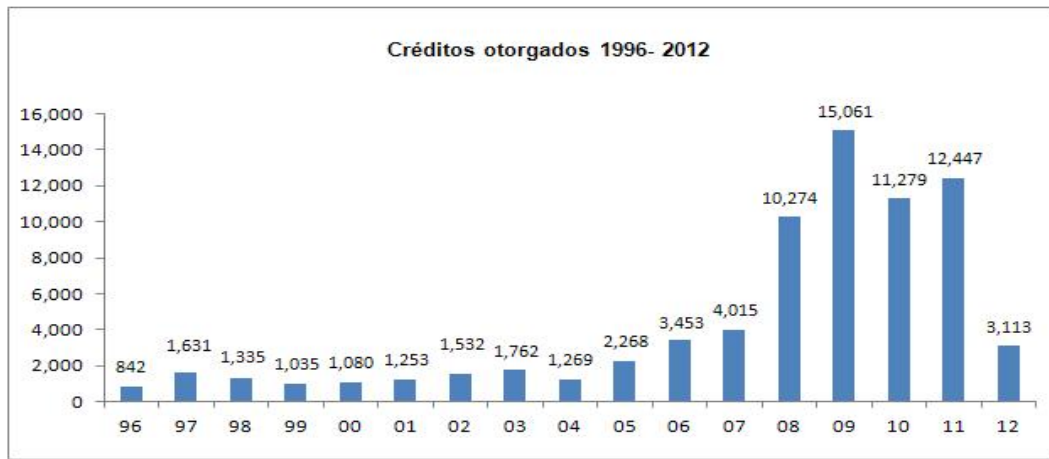
**Fuente:** Fondo Jalisco de Fomento Empresarial. Secretaría de Promoción Económica. México: 2012.

**Nota:** Se logró superar la meta programada con más del 2% y se espera que en los próximos meses incremente esta cifra.

Actualmente Fojal se encuentra en un proceso de migración del sistema de administración del proceso de cartera el cual nos ha retrasado en la entrega de los apoyos, sin embargo se cuenta con la demanda de los créditos, los cuales una vez estabilizada la herramienta nos permitirá alcanzar los objetivos planteados.

La meta proyectada en el indicador del presente año es inferior a la reportada en el 2011, debido a que el presupuesto asignado para el 2012 solo fue del 10% en comparación del año anterior.

En el V Informe de Gobierno publicado en 2012, la cifra preliminar del 2011 fue de 12,421 créditos, se actualiza el dato quedando al cierre del 31 de diciembre 2011 en 12,447 créditos.



Fuente: Fondo Jalisco de Fomento Empresarial. Secretaría de Promoción Económica. México: 2012.

**Indicador : Monto créditos otorgados por el FOJAL en beneficio de las MiPyMes del Estado**

**Descripción**

Este indicador muestra el monto de créditos otorgados por el Fojal en beneficio de las Mipymes del estado de Jalisco.

Monto créditos otorgados por el FOJAL en beneficio de las MiPyMes del Estado							
2009	2010	2011	Valor Actual	Meta Abril 2012	Meta Agosto 2012	Meta Dic. 2012	Dependencia que reporta
579,797,512	443,364,507	597,653,208	92,814,092	121,600,000	235,600,000	620,968,000	FOJAL
<b>Unidad de Medida:</b> Peso(s)							

**Fuente:** Fondo Jalisco de Fomento Empresarial. Secretaría de Promoción Económica. México: 2012.

**Nota:** No se logro la meta de monto ya que se tenía contemplado para el primer trimestre del año entregar créditos del programa que se opera junto con la Secretaría de Economía denominado "Proyectos Productivos", en donde los créditos son de montos mayores, esto no se pudo concretar debido a que FOCIR tuvo un retraso en la administración de los Recursos Federales, y por consecuencia no se disperso el recurso en las fechas programadas por FOJAL, contemplando que en el mes de mayo se recuperara este indicador.

Actualmente Fojal se encuentra en un proceso de migración del sistema de administración del proceso de cartera el cual nos ha retrasado en la entrega de los apoyos, sin embargo se cuenta con la demanda de los créditos, los cuales una vez estabilizada la herramienta nos permitirá alcanzar los objetivos planteados.

En el V Informe de Gobierno publicado en 2012, la cifra preliminar del 2011 fue de 596,490,490.8, se actualiza el dato quedando al cierre del 31 de diciembre en 597,653,208.5 pesos.



Fuente: Fondo Jalisco de Fomento Empresarial. Secretaría de Promoción Económica. México: 2012.

## SUBPROGRAMA 3.5 Mejora regulatoria para la creación de empresas

### Estrategia

La difusión, asesoría y aplicación de la mejora regulatoria, la Ley en la materia y las herramientas de ésta, en nuestro estado, para incidir en la apertura, permanencia y desarrollo de empresas en Jalisco.

### Acciones y Logros

En seguimiento de las acciones contempladas en el Pacto “Tu Empresa en un día”, continuamos colaborando para que los tres órdenes de gobierno iguallen los trámites de apertura para giros tipo “a”, por lo que el Gobierno del Estado concluyó lo que le corresponde en cuanto a los trámites electrónicos en:

- 1.- Impuesto estatal del 2% sobre nómina de SEFIN.
- 2.- Aviso cautelar del Registro Público de la Propiedad y Comercio (RPPyC)
- 3.- Certificado de libertad de gravamen del RPPyC.
- 4.- Aviso de funcionamiento de la Secretaría de Salud.

Derivado del reconocimiento nacional a nuestro estado, como una de las entidades federativas de mayor liderazgo en lo que respecta a la Mejora Regulatoria, en la que participan activamente los tres poderes y los tres órdenes de gobierno, así como representantes del sector privado y social, se realizó en Jalisco la 29ª reunión nacional de mejora regulatoria “Construyendo puentes para avanzar en la competitividad” del 28 al 30 de marzo. En dicha reunión participó el Gobierno de Jalisco, a través de la Secretaría de Promoción Económica, en coordinación con la Comisión Federal de Mejora Regulatoria (COFEMER) y el H. Ayuntamiento de Guadalajara; se contó con la asistencia de 452 personas, con la representación de 28 estados y el Distrito Federal, así como panelistas extranjeros, de Brasil, Costa Rica y Perú.

El Gobierno del Estado a través de la Secretaría de Promoción Económica suscribió convenio de colaboración con el Instituto de Justicia Alternativa, con el fin de dar a conocer los beneficios de los medios alternos de solución de conflictos que proporciona el Instituto, para ello se realizarán talleres y/o cursos en materia de justicia alternativa, así como el fomentar y difundir la investigación con lo cual gana el estado, las empresas y la sociedad en general.



En cuanto a Proyectos productivos CEPE, se apoyaron 7 Proyectos Productivos, con la generación de 990 nuevos empleos Permanentes, y una Atracción de Inversión de \$180.98 MDP.

En Programas CEPE como son Microjal, Código de Barras y Desarrollo de Productos, se apoyaron 177 MPyMes, que generan la conservación de 1,433 empleos con un monto de apoyo del Gobierno Estatal de \$1'176,504.04.

En lo que respecta a proyectos Fondo PYME se aprobaron ya las reglas de operación de este año y se está en espera de que se abra el programa para empezar con el trabajo de captura de proyectos.

### Retos

Concluir con todos los trámites previstos para el Portal "Tu empresa en un día".

Dar seguimiento a la Guía para Mejorar la Calidad regulatoria de Trámites Estatales y Municipales e impulsar la competitividad de México, elaborada por la OCDE y la Secretaría de Economía (en coordinación con la Contraloría del Estado).

- Continuar aplicando a cabalidad las herramientas de la Ley de Mejora Regulatoria.
- Firma de convenios con los municipios en materia de asesoría de la Ley de Mejora Regulatoria.

### Indicador : Lugar respecto a la facilidad para abrir una empresa

#### Descripción

Índice publicado por el Banco Mundial en el documento "Doing Business" que se conforma por el número de trámites, tiempo en días y costo como porcentaje del PIB per cápita que se requiere para abrir una empresa.

Lugar respecto a la facilidad para abrir una empresa							
2009	2010	2011	Valor Actual	Meta Abril 2012	Meta Agosto 2012	Meta Dic. 2012	Dependencia que reporta
20	20	20	20	20	20	12	SEPROE
<b>Unidad de Medida:</b> Posicion(es)							

**Fuente:** Elaborado por el Consejo Estatal de Promoción Económica (CEPE) con base en la publicación de Doing Business, Banco Mundial, datos a 2009. México:2009.

**Nota:** El dato que se presenta corresponde a la publicación "Doing Business para México 2009". La siguiente actualización será a finales de 2012.

### Indicador : Empresas registradas en el SIEM

#### Descripción

Número de empresas registradas en el Sistema de Información Empresarial Mexicano en Jalisco.

Empresas registradas en el SIEM							
2009	2010	2011	Valor Actual	Meta Abril 2012	Meta Agosto 2012	Meta Dic. 2012	Dependencia que reporta
93,274	83,880	99,435	85,597	97,218	98,320	99,435	SEIJAL
<b>Unidad de Medida:</b> Empresa(s)							

**Fuente:** Sistema de Información Empresarial Mexicano. Empresas Jalisco (en línea). Estadísticas por Entidad Federativa. Secretaría de Economía, México. 2012.

**Nota:** El valor reportado en el mes de abril corresponde al 27 de abril del mismo año.



## **SUBPROGRAMA 3.6 Fomento a la calidad y responsabilidad social de las empresas**

### **Estrategia**

El desarrollo y fomento a la calidad empresarial, la certificación de empresas socialmente responsables, la formación gerencial, el asociacionismo, la incubación de empresas, la preparación de consultores empresariales que apoyen a las empresas locales y la promoción de una cultura de inteligencia organizacional.

### **Acciones y Logros**

Con la participación de 1,021 personas de 225 diferentes organizaciones se llevó a cabo la “Cruzada Jalisco por la calidad 2012” que celebró su octava edición, en la que se dieron a conocer temas de interés como finanzas públicas, confiabilidad, gobierno corporativo, responsabilidad social, modelo Jalisco a la excelencia, calidad para niños, etc. Todo esto mediante las diferentes conferencias y talleres realizados en esta edición, con el objetivo de generar una cultura hacia la calidad y elevar el nivel de competitividad de Jalisco, siendo importante considerar que con la adquisición de normas de calidad, las empresas jaliscienses podrán competir a nivel nacional e internacional, como actualmente está sucediendo en el sector joyero, alimenticio y mueblero.

Un total de 5,652 personas fueron colocadas en una fuente de empleo y por lo tanto beneficiadas de este programa en el primer cuatrimestre del año 2012, logrando alcanzar y superar la meta proyectada para este periodo, aumentando el número de beneficiarios en un 360% en relación al mismo periodo del año 2011.

### **Retos**

- Realizar el nuevo taller sobre el Modelo Jalisco a la Excelencia.
- Continuar ofertando cursos/talleres gratuitos que beneficiarán a las empresas y sus colaboradores.
- Incrementar el número de eventos de capacitación para que resulten más ciudadanos beneficiados de este programa y así sean colocados en una fuente de trabajo, con lo cual se mejore la calidad de vida del trabajador y sus familias.

### **Indicador : Empresas con certificación internacional de calidad**

#### **Descripción**

Este indicador se refiere a las empresas jaliscienses certificadas en las siguientes normas: ISO 9001, para el sistema de calidad a efectos de confianza interna, contractuales o de certificación; ISO 14001, para el sistema de gestión medioambiental; e ISO/TS 16949, referente a sistemas de gestión de calidad para el diseño, el desarrollo, la producción, la instalación y la reparación de productos relacionados con el sector de la automoción.

<b>Empresas con certificación internacional de calidad</b>							
<b>2009</b>	<b>2010</b>	<b>2011</b>	<b>Valor Actual</b>	<b>Meta Abril 2012</b>	<b>Meta Agosto 2012</b>	<b>Meta Dic. 2012</b>	<b>Dependencia que reporta</b>
203	204	239	239	239	239	450	SEPROE
<b>Unidad de Medida:</b>		<b>Empresa(s)</b>					

**Fuente:** *Contacto de Unión Empresarial, Las Empresas certificadas en México 2011 Edición Especial. Editorial Mantenerne Mexicana S.A. de C.V.*

### **Indicador : Porcentaje de la población económicamente activa que ha recibido capacitación.**

#### **Descripción**

La variable denominada porcentaje de la PEA que recibe capacitación es un indicador que publica el INEGI, registrado por la STPS, el cual reporta el porcentaje de la población económicamente activa que participa en comisiones mixtas de capacitación y adiestramiento. Estas comisiones tienen como finalidad coordinar la impartición de la capacitación y el adiestramiento a los trabajadores de la empresa y son integradas por personal tanto de la parte patronal, como de la parte trabajadora, además de ser una obligación patronal establecida en la Ley Federal del Trabajo.



Porcentaje de la población económicamente activa que ha recibido capacitación.							
2009	2010	2011	Valor Actual	Meta Abril 2012	Meta Agosto 2012	Meta Dic. 2012	Dependencia que reporta
4.43	4.43	4.81	4.81	4.81	4.81	4.81	SEPROE
Unidad de Medida:			Porcentaje(s)				

**Fuente:** Sistema Estatal de Información Jalisco, con datos de INEGI ( Anuario Estadístico 2009, trabajadores participantes en comisiones mixtas establecidas de capacitación y adiestramiento para el trabajo por sector de actividad al 31 de diciembre de 2009) y la Encuesta Nacional de Empleo, ENOE (Indicadores Estratégicos de Ocupación y Empleo por Entidad Federativa, Población Económicamente Activa 2009). México: 2009.

**Nota:** El Porcentaje de la población económicamente activa que ha recibido capacitación se compone de 2 variables:  
 1. Trabajadores participantes que han recibido capacitación en comisiones mixtas.  
 2. Población Económicamente Activa (PEA).

La primer variable se obtiene del Anuario Estadístico del estado de Jalisco de INEGI, el cual en su última edición (2011) arroja datos de 2010.

La segunda se obtiene de la Encuesta Nacional de Ocupación y Empleo (ENOE) del INEGI, con periodicidad trimestral, que está disponible al tercer trimestre de 2011 (todavía no se publican los resultados del cuarto trimestre de 2011).

Por lo tanto, aun cuando la variable PEA esté más actualizada (al tercer trimestre de 2011), no se puede calcular el porcentaje respectivo, debido a que las dos variables representan series de tiempo diferentes (2010 la primera, tercer trimestre de 2011 la segunda).

En consecuencia, el dato reportado en Abril de 2012 corresponde al porcentaje que a esa fecha fue posible obtener, y que es con datos a 2010.

## Indicador : Becas otorgadas a empresas inscritas a algún programa de asistencia técnica

### Descripción

Este indicador exhibe el apoyo dado a la población desempleada de 16 años o más para que obtenga la calificación requerida por el aparato productivo, mediante su incorporación a cursos de capacitación de corto plazo, los cuales son gestionados con el sector empresarial e impartidos por dicho sector. Lo anterior con el fin de lograr su colocación en un puesto de trabajo.

Becas otorgadas a empresas inscritas a algún programa de asistencia técnica							
2009	2010	2011	Valor Actual	Meta Abril 2012	Meta Agosto 2012	Meta Dic. 2012	Dependencia que reporta
11,912	13,761	11,771	5,652	4,610	9,410	12,110	STyPS
Unidad de Medida:			Beca(s)				

**Fuente:** Secretaría del Trabajo y Previsión Social del Gobierno del Estado de Jalisco. México:2012.



**Entrega de reconocimientos a trabajadores de empresa electrónica que participaron en cursos de capacitación que brinda la Secretaría del Trabajo y Previsión Social.**



Empresa Electrónica ubicada en el municipio de El Salto Jalisco

**Entrega de reconocimiento a empresa participante en curso de capacitación de la Secretaría del Trabajo y Previsión Social.**



Instalaciones de la Universidad Autónoma de Guadalajara, Guadalajara, Jalisco.

**Indicador : Personas con capacitación empresarial profesional con certificación del Instituto Jalisciense de la Calidad**

**Descripción**

Este indicador muestra el número de personas beneficiadas con capacitación especializada, vía el Instituto Jalisciense de la Calidad.

Personas con capacitación empresarial profesional con certificación del Instituto Jalisciense de la Calidad							
2009	2010	2011	Valor Actual	Meta Abril 2012	Meta Agosto 2012	Meta Dic. 2012	Dependencia que reporta
2,404	3,382	6,258	1,519	1,992	2,832	3,382	SEPROE
<b>Unidad de Medida:</b>		Persona(s)					

**Fuente:** Instituto Jalisciense de la Calidad, Secretaría de Promoción Económica, México, 2012.



## Cruzada Jalisco por la Calidad 2012



Expo Guadalajara

## Conferencia de calidad para niños nivel primaria - Cruzada Jalisco por la Calidad 2012



Expo Guadalajara

## SUBPROGRAMA 3.7 Impulso a la comercialización y exportación

### Estrategia

El impulso a la comercialización y la exportación de los productos jaliscienses, estableciendo empresas integradoras, clústers y centros inteligentes de negocios regionales que permitan la vinculación empresa-universidad-gobierno; la apertura de casas Jalisco y el desarrollo de sistemas para centros logísticos que integren los servicios aduanales, de almacenaje, de distribución y de transportación, para agilizar la importación y exportación de productos.

### Acciones y Logros

Mediante la realización de 3 misiones comerciales y la participación en 6 ferias internacionales para la promoción de productos de Jalisco se han beneficiado 24 empresas jaliscienses, destacando el resultado obtenido de la participación de la empresa Accesorios para Camas S. A. de C. V. en "Las Vegas Market", feria especializada en el Sector Mueble y Decoración, que se llevó a cabo del 30 de enero al 03 de febrero, en la cual se concretó durante el evento la venta de producto por parte de esta empresa de 307 mil dólares.

En coordinación con el CODCEJAL, dimos inicio al "training en exportación", que consiste en un curso básico en materia de exportación para empresarios que inician su incursión a la internacionalización de sus productos y a los que están a un paso de hacerlo. Dicho curso contempla 13 módulos y en su etapa inicial contamos con 34 empresarios jaliscienses, y que concluye en el mes de junio.

### Retos

Continuar apoyando a través de la capacitación en temas de comercio exterior, calidad, emprendurismo y manejo financiero, para su participación en diversas ferias, exposiciones y misiones comerciales en el extranjero con el programa «Jalisco Global».



**Indicador : Participación en exportaciones totales nacionales**

**Descripción**

Este indicador se refiere a la participación porcentual de las exportaciones de Jalisco sobre las exportaciones a nivel nacional.

Participación en exportaciones totales nacionales							
2009	2010	2011	Valor Actual	Meta Abril 2012	Meta Agosto 2012	Meta Dic. 2012	Dependencia que reporta
10.66	10.15	10.67	10.67	10.67	10.67	10.67	SEIJAL
<b>Unidad de Medida:</b>			Porcentaje(s)				

**Fuente:** Sistema Estatal de Información Jalisco (SEIJAL) con datos de INEGI (Banco de Información Económica, Sector Externo, Resumen de Comercio Exterior, Presentación Actual, Exportaciones 2009) y con registros del Sistema de Administración Tributaria (SAT) Balanza Comercial. México: 2011.

**Nota:** El dato presentado corresponde al periodo de enero a diciembre de 2011, según la disponibilidad de la fuente. Las estadísticas de comercio exterior de Jalisco para el año 2011 presentan modificaciones de la serie de datos de enero a diciembre de 2011, debido al cambio que se realizó en la muestra del registro de las empresas con actividad comercial hacia el sector externo, con el objeto de ampliar la cobertura y proporcionar datos estadísticos más representativos. Dada la actualización realizada a los valores de enero a diciembre de 2011, los valores no coincidirán con las publicaciones previas que hagan referencia a este dato.

**Indicador : Monto de las exportaciones**

**Descripción**

Este indicador contempla el monto total del valor de las exportaciones en la entidad a precios corrientes (en dólares).

Monto de las exportaciones							
2009	2010	2011	Valor Actual	Meta Abril 2012	Meta Agosto 2012	Meta Dic. 2012	Dependencia que reporta
24,498.14	27,442.39	33,403.02	9,327.17	12,436.23	24,872.46	37,308.8	SEIJAL
<b>Unidad de Medida:</b>			Millon(es) de dólares				

**Fuente:** Sistema Estatal de Información Jalisco 2011 (SEIJAL) con base en datos proporcionados por el Sistema de Administración Tributaria (SAT) Balanza Comercial. México: 2012.

**Nota:** Valor estimado con proyecciones propias del Sistema Estatal de Información Jalisco.

**Indicador : Porcentaje de empresas que exportan**

**Descripción**

Es la razón resultante del número total de empresas que exportan en Jalisco respecto al total de empresas.



Porcentaje de empresas que exportan							
2009	2010	2011	Valor Actual	Meta Abril 2012	Meta Agosto 2012	Meta Dic. 2012	Dependencia que reporta
1.32	1.29	1.67	1.65	1.67	1.67	1.67	SEPROE
<b>Unidad de Medida:</b> Porcentaje(s)							

**Fuente:** Sistema Estatal de Información Jalisco, con datos de Secretaría de Economía (SIEM, Sistema de Información Empresarial Mexicano, Estadísticas, Empresas que exportan e importan por entidad federativa). Consulta el 02 de Mayo 2012.

**Nota:** El valor reportado, corresponde a la extracción del SIEM (Sistema de Información Empresarial Mexicano) de Secretaría de Economía del Gobierno Federal que se realizó el 02 de Mayo de 2012.

## Indicador : Sueldo pagado por las empresas exportadoras a ingenieros de proceso

### Descripción

Este indicador muestra el sueldo base mensual pagado por las empresas exportadoras no maquiladoras a los ingenieros de proceso, que son aquellos encargados de supervisar directamente el cumplimiento de los distintos pasos del proceso de producción.

Sueldo pagado por las empresas exportadoras a ingenieros de proceso							
2009	2010	2011	Valor Actual	Meta Abril 2012	Meta Agosto 2012	Meta Dic. 2012	Dependencia que reporta
19,180.5	18,453.6	23,500	16,350	23,500	23,500	23,500	SEIJAL
<b>Unidad de Medida:</b> Peso(s)							

**Fuente:** Encuesta de Sueldos y Prestaciones, Survey of Salaries and Benefits de American Chamber. México. 2012.

**Nota:** La información presentada corresponde a la publicación anual "Sueldos y salarios 2012" de American Chamber. Por extraerse la información de la encuesta mencionada, la cifra presentada es la misma para todo 2012, debido a que la fuente presenta sólo un dato de manera anual

## Indicador : Empresas artesanales con calidad de exportación

### Descripción

Número de artesanos que producen artesanías con calidad de exportación, entendiendo a los artesanos como unidades de producción individual (empresas).

Empresas artesanales con calidad de exportación							
2009	2010	2011	Valor Actual	Meta Abril 2012	Meta Agosto 2012	Meta Dic. 2012	Dependencia que reporta
160	190	221	221	221	236	251	SEPROE
<b>Unidad de Medida:</b> Empresa(s)							

**Fuente:** Instituto de la Artesanía Jalisciense, Secretaría de Promoción Económica, México, 2012.



## Capacitación Artesanos para la exportación



CEDINART, Tlaquepaque, Jalisco

## Capacitación Artesanos



CEDINART, Tlaquepaque, Jalisco

## SUBPROGRAMA 3.8 Desarrollo de sectores precursores

### Estrategia

El desarrollo, promoción y fomento de sectores estratégicos emergentes de alto potencial. Entre los que destacan: el sector aeroespacial, particularmente el aeronáutico, el biotecnológico, todo lo que tiene que ver con la salud, desde los servicios de hospitales de más alta calidad hasta la investigación científica pura, la tecnología verde.

### Acciones y Logros

Derivado del análisis de diferentes proyectos que impulsen a los sectores denominados precursores y catalogados como los de industrias verdes, aeroespacial y biotecnología, que nos permitan la conservación del medioambiente, un impacto considerable en derrama económica y la generación de empleos, mediante el programa "Productividad Jalisco" se aprobaron 6 proyectos considerados como de sectores precursores, los cuales se encuentran en la fase de revisión de convenios para la posterior entrega de los recursos aprobados.

Dentro de los proyectos aprobados, se contempla en el sector aeroespacial realizar un estudio que permita generar un plan estratégico de atracción de inversiones y de generación de información mismo que incluirá para los sectores electrónico y de alta tecnología. La capacitación y certificación en lo que respecta al diseño, manufactura y ensamblaje de aeronaves y sus partes.

Se contempla la realización del Foro Mundial de Biotecnología, en el que se estará promocionando a las empresas del ramo en los temas de biofarma animal y humana, en el cual se busca consolidar el desarrollo del clúster y la promoción de inversión en el sector.

Así como, tercera edición del foro mundial creado en la COP 16, que promueve la industria y tecnología verde, iniciativa apoyada por universidades de la Zona Metropolitana de Guadalajara, Secretaría del Medio Ambiente, Consejo Estatal de Ciencia y Tecnología, SIAPA, Organismos Federales y Colegios de Profesionistas.

### Retos

- Aprovechar las alianzas estratégicas en el sector aeroespacial, compartiendo las mejores prácticas con organizaciones internacionales y continuar la realización de eventos, cursos y diplomados especializados en la materia.
- Consolidar el sector Bio-farmacéutico aprovechando las experiencias, capacidades de producción, tecnologías, etc., en los clúster existentes.
- Continuar impulsando los proyectos de estos sectores emergentes, buscando su consolidación, la generación de empleos y derrama económica.



- Fortalecer las condiciones necesarias para el desarrollo de capital humano especializado en estos sectores. Atender los proyectos de inversión privada en los sectores precursores.

**Indicador : Proyectos de sectores precursores apoyados.**

### Descripción

Suma de proyectos económicamente sustentables que impulsen el desarrollo de sectores precursores, entre los que destacan proyectos del sector aeroespacial, biotecnológico, industria verde, energías alternativas y servicios logísticos.

Proyectos de sectores precursores apoyados.							
2009	2010	2011	Valor Actual	Meta Abril 2012	Meta Agosto 2012	Meta Dic. 2012	Dependencia que reporta
0	6	8	6	4	8	13	SEPROE
<b>Unidad de Medida:</b>		Proyecto(s)					

**Fuente:** Secretaría de Promoción Económica. México: 2012.

**Nota:** El valor reportado al mes de abril representa el número de proyectos de sectores precursores aprobados por el Comité Técnico del Programa Productividad Jalisco en la segunda sesión ordinaria 2012.



## PROGRAMA 4 Desarrollo de Infraestructura Productiva

### Objetivo

Ampliar y mejorar la red de infraestructura productiva y el desarrollo urbano sustentable.

### Descripción

El objetivo principal de este programa se orienta a "la planeación, construcción, mantenimiento, conservación y modernización de la infraestructura de comunicaciones terrestres en la entidad, vinculándola al contexto de la Región Centro Occidente. Orientar la adecuada planificación y ordenamiento de los asentamientos humanos para propiciar un desarrollo urbano equilibrado, en corresponsabilidad con los 125 municipios, y promover los proyectos y obras públicas urbanas, regionales y metropolitanas estratégicas. Promover que los sectores productivos jaliscienses generen la infraestructura productiva requerida para mejorar la competitividad en un entorno económico de apertura y marcada interdependencia mundial, mediante consensos entre actores públicos y privados que definan las formas y las prioridades en la aplicación de programas enfocados a superar sus limitaciones y a fortalecer sus capacidades. Se intenta con esto competir exitosamente en los mercados regional, nacional e internacional". (PED Jalisco 2030)

Este programa se integra por los siguientes subprogramas:

- 4.1 Infraestructura de tecnologías de la información y comunicación
- 4.2 Infraestructura carretera
- 4.3 Infraestructura y desarrollo urbano
- 4.4 Infraestructura hidráulica
- 4.5 Infraestructura logística

## SUBPROGRAMA 4.1 Infraestructura de tecnologías de la información y comunicación

### Estrategia

El acceso universal a las tecnologías de la información y comunicación (TIC) para todas las áreas, sectores y regiones del estado; el intercambio de prácticas óptimas a nivel nacional e internacional, y el impulso de la cibereducación, ciber salud, ciberempleo, ciberecología, ciberagricultura, gobierno electrónico y negocios electrónicos.

### Acciones y Logros

Red Estatal eJalisco

En el primer cuatrimestre del año 2012 se encuentra en proceso de implementación la segunda fase de la Red Estatal eJalisco, logrando los resultados mencionados a continuación:

- Instalación y equipamiento de 7 Radio Bases de Telecomunicaciones, que permitirán ampliar la cobertura proyectada para esta fase.
- Adecuación y equipamiento de 2 Repetidoras y 1 punto de acceso, para extender la Red Dorsal eJalisco.
- Instalación de 110 abonados entre dependencias de educación, salud y oficinas de gobierno, que gozarán de los beneficios del servicio de la Red.
- Cobertura de 7 municipios adicionales a los logrados en la fase 1.
- Se concretó el aseguramiento de los equipos de la Red WiMAX, pertenecientes a la Red Estatal eJalisco.

Centro de Software en Guadalajara

En el 2012 uno de los principales objetivos que se plantearon para el Centro de Software fue la consolidación de la infraestructura y el equipamiento del parque. Por ello, los esfuerzos se han orientado a la planeación y levantamiento de los requerimientos necesarios en la habilitación y equipamiento para la seguridad, en particular en lo relacionado a la infraestructura de protección civil y sistemas de alarmas contra incendios. De similar manera, se ha avanzado en la planeación del acondicionamiento eléctrico y las redes de voz y datos del parque.





### Ciudad Guzmán Green IT Park

El Green IT Park atraviesa por una etapa de reinversión vocacional, en la que los servicios de outsourcing, BPO-ITO y contact center aún siguen siendo impulsados desde el ambiente de negocios del parque, a través de infraestructura productiva y de negocios necesaria. Sin embargo, el Green IT Park está dirigiendo sus esfuerzos en torno al fortalecimiento del sector agro tecnológico de la Región Sur de Jalisco a través del fomento del uso y aprovechamiento de las tecnologías de la información en dicha actividad productiva. En este sentido, se ha concluido la primera fase de esta iniciativa, que consistió en la generación y definición de propuestas para establecer dentro del ecosistema del Green IT Park mecanismos de apoyo, sustento e impulso a proyectos que pretenden detonar el potencial turístico agroindustrial y tecnológico de la región.

### Chapala Media Park

En el marco del sector multimedia jalisciense, el Chapala Media Park forma parte fundamental de la estrategia para el desarrollo de medios creativos digitales en el estado, con producciones audiovisuales y generación de contenidos diversos. En ese sentido, la labor de la Jalisco Film Commission, organismo compuesto por el IJALTI, CICCA y SECTUR ha derivado en una gran difusión y posicionamiento del Chapala Media Park a nivel regional y nacional, en la que diversos productores y empresas del sector han manifestado un interés real de traer proyectos de gran alcance e impacto para la ribera y el estado.

### Programa 1CXF

Se han entregado 4,470 equipos como parte del programa al 27 de abril.  
Se encuentran en tránsito o pendientes de entregar 192 equipos.  
Se está por concluir la primer etapa del programa.

### Programa Centros Comunitarios en Línea

Se encuentran conectados 130 Centros Comunitarios en Línea.  
Se cuentan con prestadores de servicio social de la Licenciatura en Educación (Virtual) que están en contacto con los responsables de CCLs.  
Se está impartiendo el "Diplomado en Gestión de Comunidades de Aprendizaje" para responsables de los CCLs.

### Programa CiberJAL

Se han abierto 29 franquicias CiberJAL en el interior del estado, con puntos de venta en 17 municipios.  
Se han entregado a estudiantes aproximadamente 15 mil tarjetas, para acceso de Internet gratis en los puntos de venta del sistema de Franquicia.

Con lo anterior, en promedio por mes, se han atendido a 700 personas en cada CiberJAL, haciendo un promedio de veinte mil trescientos Cibernautas en el sistema de Franquicias CiberJAL.

### Educación:

1. Están en operación 326 aulas telemáticas del Programa Habilidades Digitales para Todos (HDT) en secundarias.
2. En educación primaria hay más de 7,000 aulas en el Programa Enciclomedia.
3. Operación de más de 3,500 aulas en programas de tecnologías en el aula (FORACIT, RED EDUSAT, RED ESCOLAR, UNETE).

### Salud:



Sistema Nominal en Salud.- SINOS/Consulta Segura.

La implementación busca reforzar los esquemas de prevención de la población afiliada al Sistema de Protección Social en Salud, así como fortalecer los sistemas de información nominal y médicos existentes.

Expediente Clínico Electrónico (E.C.E.) .

Elaboración del proyecto de implementación del Expediente Clínico Electrónico (E.C.E) en las unidades de primer, segundo y tercer nivel de atención del estado de Jalisco, así como el proyecto de implementación del E.C.E. para el OPD SSJ.

Telemedicina y Telesalud

Elaboración del anteproyecto de implementación de Telemedicina y Telesalud en las unidades de primer, segundo y tercer nivel de atención del estado de Jalisco.

## Retos

Red Estatal e Jalisco

- Culminar la implementación de la Fase 2 en tiempo y forma.
- Realizar el análisis de seguimiento de la Red Estatal eJalisco, para cubrir los compromisos de conectividad.

Infraestructura productiva y parques de TI en Jalisco

- Consolidar la infraestructura y equipamiento de los 3 parques.
- Integrar el monitoreo y control de las redes de voz y datos de los 3 parques.
- Articular esfuerzos que generen resultados en la construcción del ecosistema tecnológico de la agroindustria en la Región Sur del estado.
- Incentivar y materializar proyectos multimedia en el Chapala Media Park.

Metas 2013:

Red Estatal e Jalisco

- Culminar la implementación de la Fase 2 en tiempo y forma.
- Realizar el análisis de seguimiento de la Red Estatal eJalisco, para cubrir los compromisos de conectividad.
- Realizar la licitación para cubrir la Región Norte en la extensión de la Fase 2.
- Realizar las licitaciones requeridas en base al análisis de seguimiento para asegurar los servicios, mantenimiento y operación de la Red Estatal eJalisco.

Infraestructura productiva y parques de TI en Jalisco

- Mejorar continuamente la infraestructura productiva y de negocios de los tres parques en materia de seguridad, equipamiento en redes de tecnología de información y comunicaciones, electricidad, oficinas, áreas comunes de trabajo y mobiliario.
- Gestionar de manera efectiva los servicios de tecnologías de información y comunicaciones de los 3 parques tecnológicos a través de la implementación del modelo "Network Operation Center – Security Operation Center" o NOC-SOC.
- Difundir y atraer proyectos multimedia al Chapala Media Park.
- Generar proyectos tecnológicos que impulsen el sector agroindustrial de la Región Sur.

Programa 1CXF

Se espera en el mes de mayo iniciar la segunda etapa.  
Sólo se ha cubierto poco más del 10% de la meta de colocar 40,000 equipos en 2012.

Programa Centros Comunitarios en Línea

Se conectarán 18 CCLs más.  
Consolidar el Diplomado en Gestión de Comunidades de Aprendizaje" para responsables de los CCLs.



Programa CiberJAL

Abrir franquicias CiberJAL con Antena Wimax en localidades que no tienen acceso a Internet. Se espera lograr en 2012, la apertura de 100 CiberJAL en modelo mega o estándar.

Educación:

Pretendemos instalar 1,000 aulas más a finales del 2012.

Salud:

Sistema Nominal en Salud.- SINOS/Consulta Segura.

Implementarlo a nivel estatal en regiones sanitarias de: Tepatitlán, Cd. Guzmán, Ameca, Zapopan, Lagos de Moreno II, La Barca IV, Puerto Vallarta VIII, Tonalá XI, Tlaquepaque XII, Guadalajara XIII, Colotlán I, Autlán VII, Tamazula V.

Expediente Clínico Electrónico (E.C.E.) .

Continuar con las gestiones hasta obtener los recursos económicos para implementar el Expediente Clínico Electrónico.

Telemedicina y Telesalud

Continuar con las gestiones hasta obtener los recursos económicos para implementar la Telemedicina y Telesalud como primera fase en el OPD SSJ.

**Indicador : Posición como si fuéramos país en índice de conectividad.**

**Descripción**

La conectividad se define como la relación directa entre la infraestructura física disponible para un país con respecto al acceso y al uso de las Tecnologías de la Información y Comunicación (TICs); es el sistema mínimo de medidas necesarias para el acceso a TICs y representa el factor limitante relacionado con el acceso y uso de las mismas. Abarca desde espacios y servidores para internet per cápita, las computadoras per cápita, telefonía básica y telefonía móvil per cápita; excluye la infraestructura de soporte (fuentes de electricidad y transporte, acceso de banda ancha). Esta visión considera a la conectividad como una red de sinergia de la tecnología.

En este indicador, mientras menor sea el valor es mejor el resultado. Es decir, el valor de 134 a 89 corresponde al rango de los países peor posicionados en el ranking mundial, mientras que un rango de 88 a 45 es un valor medio, siendo los mejor posicionados los que se encuentran entre 44 y 1.

Posición como si fuéramos país en índice de conectividad.							
2009	2010	2011	Valor Actual	Meta Abril 2012	Meta Agosto 2012	Meta Dic. 2012	Dependencia que reporta
67	78	78	76	75	75	75	IITEJ
<b>Unidad de Medida:</b> Posicion(es)							

**Fuente:** The Global Information Technology Report 2012. World Economic Forum. Italia: Abril de 2012.

**Nota:** Se aplica el índice internacional de México al estado de Jalisco por no contar con un indicador nacional de este tipo. Según el Foro Económico Mundial, de abril de 2011 a abril de 2012 México ocupó el lugar 76 de conectividad, por consecuencia también el estado de Jalisco. Este indicador se actualizará en Abril del 2013.



## Índice de conectividad de México, 2011-2012

The Networked Readiness Index 2012

Rank	Country/Economy	Score	Rank	Country/Economy	Score
1	Sweden	5.94	72	South Africa	3.87
2	Singapore	5.88	73	Colombia	3.87
3	Finland	5.81	74	Jamaica	3.86
4	Denmark	5.70	75	Ukraine	3.85
5	Switzerland	5.61	76	Mexico	3.82
6	Netherlands	5.60	77	Thailand	3.78
7	Norway	5.59	78	Moldova	3.78
8	United States	5.56	79	Egypt	3.77
9	Canada	5.51	80	Indonesia	3.75
10	United Kingdom	5.50	81	Cape Verde	3.71
11	Taiwan, China	5.48	82	Rwanda	3.70
12	Korea, Rep.	5.47	83	Vietnam	3.70

Fuente: Foro Económico Mundial.

## Índice de conectividad



Reporte de 2012

## SUBPROGRAMA 4.2 Infraestructura carretera

### Estrategia

La construcción, conservación, mantenimiento y modernización de la red carretera estatal e integración al sistema de comunicaciones internacional, nacional y mesoregional; incluyendo su señalización, limpieza y mejora de imagen, en especial en los ingresos carreteros del estado y de las zonas urbanas.

### Acciones y Logros

Se terminó la ampliación de la Prolongación de Av. Colón con una longitud total de 7.50 km, misma que fue inaugurada en el mes de febrero y se consolida como una vía alterna importante en el sur de la ciudad, al ofrecer el desahogo de la Av. López Mateos Sur.

En el mes de abril se concluyeron 2.00 Km a nivel carpeta en la obra Prolongación de Av. 8 de Julio.

En la obra Construcción de Periférico tramo IV (Carretera Libre a Zapotlanejo a autopista de cuota México-Guadalajara) se tiene un avance a nivel de base hidráulica en un tramo de 4.5 km de los cuales 0.40 km. se encuentran terminados a nivel carpeta.

Se realizaron trabajos de conservación rutinaria por parte de las 7 residencias consistentes en bacheo superficial en tramos aislados, limpieza y desaholve de cunetas, alcantarillas y derecho de vía, en un total 132 km de los caminos que integran la red carretera estatal.

### Retos

Durante el siguiente cuatrimestre que comprende el periodo de mayo al mes de agosto se tiene como reto la conclusión de la pavimentación de los 7.62 km de la Prolongación de Av. 8 de Julio, así como la conclusión de la pavimentación del tramo de los 4.5 km. De Periférico tramo IV (Carretera Libre a Zapotlanejo a autopista de cuota México-Guadalajara)

De igual forma se contempla iniciar con los trabajos de modernización en el camino Acatlán de Juárez-Zacoalco de Torres, además del inicio de los trabajos complementarios para la conclusión del Circuito Metropolitano Sur del camino Código 604: El Refugio- San Marcos del Km 0+800 al km 2+000

Asimismo, se continuarán los trabajos de conservación rutinaria de la red carretera estatal por parte de las 7 residencias consistentes en bacheo superficial en tramos aislados, balizamiento, colocación de señalamiento, limpieza y desaholve de cunetas, alcantarillas y derecho de vía.

Se pretende iniciar con los trabajos de conservación periódica en distintos tramos de la red carretera estatal, además de iniciar las acciones correspondientes en los tramos carreteros afectados durante el paso del huracán "Jova" aprobados por el programa FONDEN.

Se continuarán con las acciones de conservación del anillo periférico a través de la Unidad de Mantenimiento Permanente para Accesos Carreteros (UMAPAC), en la Zona Metropolitana de Guadalajara.

Y finalmente se tiene como reto concluir los trabajos de reconstrucción de 3.2 km del tramo carretero: Boca de Tomatlán-Mismaloya-Puerto Vallarta.



**Indicador : Índice de conectividad de caminos y carreteras**

**Descripción**

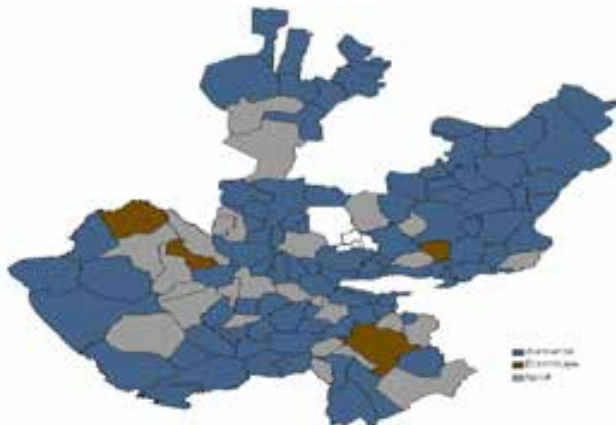
El índice de conectividad de caminos y carreteras es un indicador que permite medir la capacidad de comunicación por vía terrestre, en un municipio o en una región, a partir de la combinación de la accesibilidad y la cobertura. La accesibilidad se relaciona con la calidad de los caminos y carreteras; al tiempo que la cobertura se refiere a la cantidad de los mismos. En el índice un valor de 0 a 0.2 refiere un índice muy bajo de conectividad, mientras que un valor de 0.2 a 0.36 es un valor bajo, de 0.36 a 0.52 es medio, de 0.52 a 0.68 alto y de 0.68 a 0.94 es un valor excelente o muy alto de conectividad.

Índice de conectividad de caminos y carreteras							
2009	2010	2011	Valor Actual	Meta Abril 2012	Meta Agosto 2012	Meta Dic. 2012	Dependencia que reporta
0.4444	0.457	0.4635	0.4635	0.4635	0.4635	0.48	IITEJ
Unidad de Medida:			índice				

Fuente: Dirección de Geomática. IITEJ. México:2011

Nota: Se observa que la tendencia de la conectividad 2011 para 99% de los municipios es positiva, se aprecian cambios muy significativos en algunos municipios que han cambiado su condición de conectividad de baja a media. Este indicador será actualizado a finales del año 2012.

**Índice de conectividad 2011**



Cambios en la conectividad a nivel municipal, 2011

**Conectividad por región**



Índice de conectividad en las regiones de Jalisco, 2011.



**Indicador : Kilómetros de carretera construidos o modernizados**

**Descripción**

Este indicador da razón de la longitud construida en kilómetros (nuevos), de la red carretera estatal en el periodo de tiempo a reportar.

Kilómetros de carretera construidos o modernizados							
2009	2010	2011	Valor Actual	Meta Abril 2012	Meta Agosto 2012	Meta Dic. 2012	Dependencia que reporta
102.76	104.9	44.9	4.9	9.4	20.37	300	SEDEUR
<b>Unidad de Medida:</b>		Kilómetro(s)					

**Fuente:** Dirección General de Infraestructura Carretera con análisis de la Dirección General de Seguimiento, Evaluación y Desarrollo Institucional de la Secretaría de Desarrollo Urbano. México: 2012.

**Nota:** No se alcanzó la meta debido al inicio del ejercicio fiscal y reprogramaciones de carácter presupuestal.

**Periférico tramo IV**



**Periférico tramo IV**



**Indicador : Kilómetros de carretera conservados y/o reconstruidos**

**Descripción**

Este indicador da razón de la longitud de kilómetros de carretera conservados, reconstruidos o modernizados de la red carretera estatal, en el periodo del tiempo a reportar.

Kilómetros de carretera conservados y/o reconstruidos							
2009	2010	2011	Valor Actual	Meta Abril 2012	Meta Agosto 2012	Meta Dic. 2012	Dependencia que reporta
3,391.05	3,019.86	2,870.86	132.46	132.46	1,544.46	2,870.86	SEDEUR
<b>Unidad de Medida:</b>		Kilómetro(s)					

**Fuente:** Dirección General de Infraestructura Carretera con análisis de la Dirección General de Seguimiento, Evaluación y Desarrollo Institucional. México: 2012.

**Nota:** Los valores 2010 y 2011 han sido ajustados, para homologar el reporte de conservación rutinaria y periódica como se informaba desde 2007.



### Conservación de carretera



Villa Guerrero, Jalisco.

### Conservación de carretera



Sayula, Jalisco.

## SUBPROGRAMA 4.3 Infraestructura y desarrollo urbano

### Estrategia

El fortalecimiento y equipamiento urbano-regional estratégico, la consolidación y ordenamiento del sistema de conurbaciones y regiones metropolitanas, con especial énfasis en el mejoramiento de la imagen, la reconversión o creación de espacios verdes, el rescate de áreas públicas, puentes y vías que privilegien la movilidad de ciudadanos en sistemas no motorizados (parques lineales, ciclovías, etc.).

### Acciones y Logros

Se concluyó el Nudo Periférico- Av. Colón primera etapa (Paso elevado de la Av. Colón y Anillo Periférico) Cuerpo Poniente, mismo que consolidó junto con la ampliación de la Av. Colón una vía alterna a la Av. López Mateos en el desahogo del tráfico vehicular de la zona Sur de la ciudad.

Se concluyó la construcción del Boulevard Tonaltecas en el tramo comprendido de carretera a Chapala a San Martín de las Flores, sobre el tramo del Periférico en Tonalá.

En materia de educación se concluyó la rehabilitación de las cámaras Gessel de la Escuela Normal de Especialidades en el municipio de Guadalajara.

Como parte de la conservación del patrimonio cultural se llevó a cabo la rehabilitación del Templo de Jesús María en Guadalajara, la rehabilitación de Teatro Rosas Moreno en el municipio de Lagos de Moreno, así como el mejoramiento de la imagen urbana en el municipio de Etzatlán.

En relación a las acciones para la preservación del medio ambiente, se concluyó la construcción de la primera etapa del Relleno Sanitario en el municipio de Tuxpan, el cual a la fecha se encuentra operando.

Como parte de las acciones para el Desarrollo Integral de la Familia se concluyó la construcción del Centro de Atención para Niños y Niñas con Discapacidad Intelectual (CANDI).

Asimismo, se logró la conclusión de 4 proyectos, entre ellos el Proyecto Ejecutivo del Paso a Desnivel en el cruce de Av. Juan Palomar y Arias con línea "T" vías FFCC México-Nogales Km. 1755+984, municipio de Zapopan.

### Retos

En el próximo cuatrimestre se tiene como reto la conclusión de 4 proyectos correspondientes a proyectos carreteros, de infraestructura municipal, metropolitana y regional.

Continuar los trabajos en los Retornos 3-4 del Periférico Oriente en su cruce con carretera Libre Guadalajara – Zapotlanejo, así como en la Terminal Sur del Sistema Macrobús.

Concluir los trabajos del Supera en Cuautitlán de García Barragán. Asimismo, se pretende concluir las obras del Care 066 en el municipio de Cihuatlán.

Otro reto es la conclusión de los trabajos correspondientes a la restauración del Retablo y las bóvedas que contienen pintura mural en el templo de la Purísima Concepción en Etzatlán. De la misma forma la restauración del Templo de San Luis Obispo.

Se pretende concluir la etapa I de intervención de la restauración y adecuación de finca, para el Centro Interpretativo Museo del Paisaje Agavero y la Minería, esto en el municipio de Magdalena.



En materia de seguridad se contempla la conclusión de la restauración del edificio del Centro de Operaciones Estratégicas (COE) de la Procuraduría General de Justicia en el municipio de Guadalajara, así como la construcción del edificio que albergará la delegación del Instituto de Ciencias Forenses en el municipio de Atotonilco el Alto.

**Indicador : Proyectos Ejecutivos concluidos para la modernización de la Red Carretera Estatal y para la construcción de infraestructura municipal, metropolitana y regional**

**Descripción**

Este indicador se refiere a los proyectos ejecutivos que, una vez transformados en obras, permiten que los ciudadanos gocen de carreteras con trazos más seguros y respetuosos del entorno. De igual manera, se consolida el banco de proyectos para las obras de infraestructura deportiva, vial, de imagen urbana, entre otras, así como proyectos que fomenten el desarrollo en el interior de las regiones y los municipios en su abastecimiento de infraestructura de diversos tipos.

Proyectos Ejecutivos concluidos para la modernización de la Red Carretera Estatal y para la construcción de infraestructura municipal, metropolitana y regional							
2009	2010	2011	Valor Actual	Meta Abril 2012	Meta Agosto 2012	Meta Dic. 2012	Dependencia que reporta
30	165	57	2	0	4	19	SEDEUR
<b>Unidad de Medida:</b> Proyecto(s)							

**Fuente:** Dirección General de Proyectos de Obra Pública con análisis de la Dirección General de Seguimiento, Evaluación y Desarrollo Institucional. México: 2012.

**Nota:** 1.- Elaboración del proyecto ejecutivo del paso a desnivel en el cruce de Av. Juan Palomar y Arias con línea "t" vías ffcc México-Nogales km. 1755+984, municipio de Zapopan, Jalisco.  
2.- Construcción de centros de capacitación "Supera por la Familia" en los municipios de Tlajomulco de Zuñiga y Talpa de Allende Jalisco. Elaboración del proyecto ejecutivo tipo para 2 Centros de Desarrollo Comunitario "Supera" a construirse en los municipios de Tlajomulco de Zuñiga y Talpa de Allende, Jalisco.

**Indicador : Obras de infraestructura concluidas para la construcción de infraestructura municipal, metropolitana y regional**

**Descripción**

Este indicador da cuenta de la cantidad de obras que se realizan para el mejoramiento de todas las regiones del estado, en las que se proporcionan diversos tipos de infraestructura mediante diferentes programas de inversión pública, con el objeto de ofrecer a todos los habitantes de Jalisco una mejor calidad de vida y una reducción en la brecha de marginación y competitividad entre las regiones. De manera particular, para la región centro (ZMG) y para las ciudades y regiones subdesdes.

Obras de infraestructura concluidas para la construcción de infraestructura municipal, metropolitana y regional							
2009	2010	2011	Valor Actual	Meta Abril 2012	Meta Agosto 2012	Meta Dic. 2012	Dependencia que reporta
51	47	58	6	12	17	52	SEDEUR
<b>Unidad de Medida:</b> Obra(s)							

**Fuente:** Dirección General de Obras Públicas con análisis de la Dirección General de Seguimiento, Evaluación y Desarrollo Institucional de la Secretaría de Desarrollo Urbano. México: 2012.

**Nota:** No se alcanzó la meta debido al inicio del ejercicio fiscal y reprogramaciones de carácter presupuestal.





#	OBRA	MUNICIPIO
1	ESCUELA NORMAL DE ESPECIALIDADES (REHABILITACIÓN DE CAMARAS GESSEL) EN EL MUNICIPIO DE GUADALAJARA, JALISCO.	GUADALAJARA
2	TEMPLO JESUS MARIA RESTAURACION	GUADALAJARA
3	REHABILITACIÓN DEL TEATRO ROSAS MORENO EN EL MUNICIPIO DE LAGOS DE MORENO, JALISCO.	LAGOS DE MORENO
4	RELLENO SANITARIO INTERMUNICIPAL EN EL MUNICIPIO DE TUXPAN, JALISCO.	TUXPAN
5	IMAGEN URBANA PROYECTO DE REHABILITACIÓN DE OCONAHUA EN EL MUNICIPIO DE ETZATLAN, JALISCO.	ETZATLAN
6	CONSTRUCCION DE CENTRO DE ATENCION A NIÑO Y NIÑA CON DISCAPACIDAD INTELECTUAL CANDI	ZAPOPAN

### Infraestructura Metropolitana



Edificio Cien Corazones DIF

### Infraestructura Regional



Imagen Urbana en el Municipio de Etzatlán

**Indicador :** Obras concluidas de movilidad urbana y de mejoramiento del sistema anillo periférico.

#### Descripción

Este indicador da cuenta de la cantidad de obras finalizadas de movilidad urbana (puentes y pasos peatonales, ciclovías, infraestructura para el sistema de transporte público articulado-macrobús, pasos y nodos viales, entre otros), así como para la modernización del sistema anillo periférico (ampliación y terminación).



**Obras concluidas de movilidad urbana y de mejoramiento del sistema anillo periférico.**

2009	2010	2011	Valor Actual	Meta Abril 2012	Meta Agosto 2012	Meta Dic. 2012	Dependencia que reporta
19	8	7	2	2	3	11	SEDEUR

**Unidad de Medida:** Obra(s)

**Fuente:** Dirección General de Obras Públicas con análisis de la Dirección General de Seguimiento, Evaluación y Desarrollo Institucional de la Secretaría de Desarrollo Urbano. México: 2011.

**Nota:** 1.- Nodo Periférico - Av. Colón Primera Etapa (Paso elevado de la Av. Colón y Anillo Periférico) Cuerpo Poniente. Municipio Tlaquepaque.  
2.- Boulevard Tonaltecas de Carretera a Chapala a San Martín de las Flores. Municipio Tlaquepaque.

**Obras viales**

**Obras viales Av. Tonaltecas**



Nodo Periférico -Colón



Tonalá, Jalisco.

**SUBPROGRAMA 4.4 Infraestructura hidráulica**

**Estrategia**

El mejoramiento de la infraestructura hidráulica como la construcción, rehabilitación y mantenimiento de presas, sistemas de conducción, almacenaje y redes de distribución.

**Acciones y Logros**

Se concluyeron 33 proyectos destacando entre ellos algunos como Construcción Sub-Colector Sanitario Laguna La Esperanza, en el municipio de Ameca; Construcción de Colector de Drenaje Paralelo a la Calle Ribera del Lago, etapa Terminal en el municipio de Tuxcueca; y Proyecto Colector Río Verde - La Estación en el municipio de Lagos de Moreno.

En la cabecera municipal de Ameca se realizaron las pruebas, arranque, puesta en marcha y estabilización de planta de tratamiento de aguas residuales.

Se logró la construcción de red de atarjeas y descargas domiciliarias en el municipio de Colotlán.

En este cuatrimestre en la cabecera municipal de Ayotlán se logró la reposición de pavimentación de áreas de cepas, así como la construcción de un colector.

Asimismo, se concluyó la construcción del colector I y II en el municipio de Jalostotitlán.

**Retos**

Se tiene como reto la conclusión de 10 obras de infraestructura hidráulica en distintos municipios del estado de Jalisco. Otro de los retos que se tiene para el próximo cuatrimestre es terminar 8 proyectos hidráulicos, de movilidad urbana y del Sistema Anillo Periférico.



**Indicador : Obras concluidas de infraestructura hidráulica y de saneamiento**

**Descripción**

Este indicador da cuenta de la cantidad de obras finalizadas de infraestructura hidráulica y de saneamiento tales como construcción de colectores, redes de alcantarillado, redes de agua potable y construcción y rehabilitación de plantas de tratamiento de aguas residuales.

Obras concluidas de infraestructura hidráulica y de saneamiento							
2009	2010	2011	Valor Actual	Meta Abril 2012	Meta Agosto 2012	Meta Dic. 2012	Dependencia que reporta
121	54	59	4	10	10	77	SEDEUR
<b>Unidad de Medida:</b>		Obra(s)					

**Fuente:** Comisión Estatal de Agua y Dirección General de Obras Públicas con análisis de la Dirección General de Seguimiento, Evaluación y Desarrollo Institucional de la Secretaría de Desarrollo Urbano. MEXICO 2011.

**Nota:** No se alcanzó la meta debido a la postergación de asignación de recursos como contraparte de los programas federales.

#	OBRA	MUNICIPIO
1	PRUEBAS, ARRANQUE, PUESTA EN MARCHA Y ESTABILIZACIÓN DE PLANTA DE TRATAMIENTO DE AGUAS RESIDUALES, EN LA CABECERA MUNICIPAL DE AMECA, JALISCO	Zapotlanejo
2	CONSTRUCCIÓN DE RED DE ATARJEAS Y DESCARGAS DOMICILIARIAS	Colotlán
3	REPOSICIÓN DE PAVIMENTACIÓN DE ÁREAS DE CEPAS DE CONSTRUCCIÓN DE COLECTOR EN LA CABECERA MUNICIPAL.	Ayotlán
4	CONSTRUCCION COLECTOR I Y II	Jalostotitlán

**Indicador : Proyectos ejecutivos concluidos de infraestructura hidráulica y de saneamiento, de movilidad urbana y de mejoramiento del Sistema Anillo Periférico**

**Descripción**

Son proyectos que, una vez traducidos en obras, permitirán fortalecer la actual red vial metropolitana en sus puntos de mayor conflicto vehicular, proporcionando soluciones integrales con beneficio en: la reducción de tiempos de recorrido; disminución en la emisión de partículas contaminantes; mejoramiento del contexto urbano, generando seguridad vehicular y peatonal en los cruces de mayor riesgo; también, su interacción con el sistema articulado de transporte público, además, el mejoramiento del sistema anillo periférico, así como la contribución al mejoramiento de sistemas



hidráulicos y de saneamiento, como colectores y desazolves, entre otros.

**Proyectos ejecutivos concluidos de infraestructura hidráulica y de saneamiento, de movilidad urbana y de mejoramiento del Sistema Anillo Periférico**

2009	2010	2011	Valor Actual	Meta Abril 2012	Meta Agosto 2012	Meta Dic. 2012	Dependencia que reporta
9	102	32	33	15	51	81	SEDEUR

**Unidad de Medida:** Proyecto(s)

**Fuente:** Dirección General de Proyectos de Obra Pública con Análisis de la Dirección General de Seguimiento, Evaluación y Desarrollo Institucional. México: 2011.

**Nota:** Por ampliación de recursos se realizaron un mayor número de proyectos de los que se tenían contemplados.

#	ACCIÓN	MUNICIPIO
1	Construcción Sub-Colector Sanitario Laguna La Esperanza	Ameca
2	Construcción de colector de drenaje paralelo a la Calle Ribera del Lago, etapa Terminal	Tuxcueca
3	Construcción de línea de drenaje sanitario	Huejúcar
4	Construcción de colector en la cabecera municipal	Tapalpa
5	Equipamiento electromecánico y funcional del pozo Tecolotlán No. 6	Tecolotlán
6	Red de drenaje en Agua Zarca	Mixtlán
7	Red agua potable y red drenaje sanitario (segunda Revisión)	Bolaños
8	Modificación a Proyecto San Jerónimo	San Martín Hidalgo
9	2ª Modificación al Proyecto Colector Santa Fe - La Laja, en cruce con carretera libre Guadalajara-Zapotlanejo.	Zapotlanejo
10	Colectores Faltantes en Cabecera Municipal de Bolaños.	Bolaños
11	Modificaciones a los Colectores Orilla del Agua y Torrencillas en el Mpio. de Lagos de Moreno por petición del Municipio para obtener permisos de servidumbres de paso.	Lagos de Moreno
12	Modificación al Proyecto Cárcamo de Bombeo de localidad Chilacayote, para integrar retrolavado de filtro perimetral a la bomba.	Cuautla



#	ACCIÓN	MUNICIPIO
13	Interconexión de descarga de Cabecera Municipal de Teuchitlán al cárcamo de bombeo.	Teuchitlán
14	Proyecto Red de Drenaje y descargas domiciliarias en la localidad de La Maroma.	Atenguillo
15	Proyecto red de agua potable y tomas domiciliarias localidad de La Maroma	Atenguillo
16	Interconexión Descarga de la Colonia Emiliano Zapata	Zacoalco de Torres
17	Interconexión 120 mts. de 36 pulgadas	Zacoalco de Torres
18	Cinco Presupuestos de Alcantarillado Sanitario	San Martín de Bolaños
19	Anteproyecto, línea bombeo, alimentación, tanque, Rebombeo y equipamiento electromecánico	Villa Guerrero
20	Modificación Estructura soporte equipo de bombeo.	San Martín Hidalgo
21	Modificación de colector en tramo a PTAR con perforación direccional	Ayotlán
22	Red de distribución de agua potable	Cuautitlán de García Barragán
23	Red de distribución de agua potable	Cuautitlán de García Barragán
24	Red de distribución de agua potable	Cuautitlán de García Barragán

#	ACCIÓN	MUNICIPIO
25	Ampliación de redes de drenaje y descargas domiciliarias	Jalostotitlán
26	Modificación al proyecto de red de drenaje y descargas domiciliarias	Lagos de Moreno
27	Modificación al proyecto de red de drenaje y descargas domiciliarias	Lagos de Moreno
28	Modificación al proyecto de red de drenaje y descargas domiciliarias	Lagos de Moreno
29	Proyecto de reparación colector sobre el Río Lagos	Lagos de Moreno
30	Proyecto colector Río Verde - La Estación	lagos de Moreno
31	Línea de Conducción del Pozo Nuevo a Tanque existente de Almacenamiento en Boquilla	Totatiche
32	Modificación colector al atracadero de San José u tramo de la Calle Emiliano Zapata	Tizapán el Alto
33	Diagnóstico del Saneamiento del río Lagos desde paso del 40 hasta la Cabecera Municipal	Lagos de Moreno



## SUBPROGRAMA 4.5 Infraestructura logística

### Estrategia

La construcción, rehabilitación, mantenimiento y desarrollo de infraestructura aeroportuaria, vías férreas y marítimas e infraestructura base en apoyo a puertos secos o centros logísticos.

### Acciones y Logros

Reactivación y mejora de aeropuertos y ferrocarriles.

Como parte del monitoreo permanente que se realiza acerca de la movilidad de los visitantes que acuden a la entidad, el indicador de la actividad aeroportuaria en el primer trimestre del año 2012 ha reflejado un comportamiento positivo ya que durante 2011 en el mismo periodo, presentó una tendencia contraria, destacando los constantes esfuerzos y negociaciones por parte del Gobierno del Estado con líneas aéreas, teniendo como finalidad, incrementar frecuencias y abrir nuevas rutas nacionales e internacionales, que reactiven este sector.

La actividad aeroportuaria en Jalisco, al mes de marzo del año 2012, presentó un incremento del 0.25% en la llegada de vuelos con respecto a 2011, es decir, se han recibido 13,492 vuelos nacionales e internacionales; además en la llegada de pasajeros se presentó una variación positiva del 3.99%, es decir, se han recibido 1,256,994 pasajeros.

Las expectativas en 2012 van enfocadas a seguir creciendo en los próximos meses, donde el trabajo alineado por parte del Gobierno del Estado, del G.A.P. (Grupo Aeroportuario del Pacífico) y las líneas aéreas nacionales e internacionales permita continuar con una tendencia positiva durante el año.

#### Puerto interior vías marítimas

En el primer trimestre de 2012, la actividad portuaria, ha presentado un comportamiento con una variación negativa con respecto al mismo periodo del año anterior. El Gobierno de Jalisco y de la Asociación Portuaria Integral realizarán un esfuerzo extraordinario en el presente año, teniendo como finalidad, el incrementar el arribo de cruceros a Jalisco.

En este sentido, Puerto Vallarta ha recibido al mes de marzo de 2012 el arribo de 46 cruceros, lo que representa -31.34% y en el caso del arribo de pasajeros se han captado 117,812 visitantes, lo que refleja un -22.36%, indicadores comparados en el mismo periodo con respecto a 2011.

### Retos

Continuar trabajando de manera coordinada la iniciativa privada y el Gobierno del Estado con el objeto de contrarrestar el efecto negativo en la caída de llegadas de vuelos nacionales e internacionales, no siendo mayor al 5% al cierre del año 2012 en los aeropuertos de Jalisco.

La expectativa para el indicador de la actividad portuaria en 2012, tiene como finalidad que la caída no sea mayor al 10% con respecto al año 2011 en el arribo de cruceros a Puerto Vallarta.

### Indicador : Actividad aeroportuaria

#### Descripción

La actividad aeroportuaria corresponde al total de llegadas de vuelos nacionales e internacionales que arriban a los aeropuertos de la ZMG y Puerto Vallarta.



Actividad aeroportuaria							
2009	2010	2011	Valor Actual	Meta Abril 2012	Meta Agosto 2012	Meta Dic. 2012	Dependencia que reporta
58,126	57,098	52,570	13,492	19,020	38,040	57,098	SECTUR

**Unidad de Medida:** Arribos

**Fuente:** S.C.T (Secretaría de Comunicaciones y Transportes), G.A.P. (Grupo Aeroportuario del Pacífico). Gerencia de Operaciones. México:2012.

**Nota:** El valor del indicador de actividad aeroportuaria corresponde en forma acumulada al mes de Marzo de 2012. Fuente: G.A.P. (Grupo Aeroportuario del Pacífico).

### Aeropuerto Internacional Miguel Hidalgo



Tlajomulco de Zuñiga, Jalisco.

### Aeropuerto Internacional Miguel Hidalgo



Tlajomulco de Zuñiga, Jalisco.

### Indicador : Actividad marítima (Cruceros Turísticos)

#### Descripción

Este indicador se refiere al número de cruceros turísticos que llegan a Puerto Vallarta.

Actividad marítima (Cruceros Turísticos)							
2009	2010	2011	Valor Actual	Meta Abril 2012	Meta Agosto 2012	Meta Dic. 2012	Dependencia que reporta
185	216	187	46	72	144	216	SECTUR

**Unidad de Medida:** Crucero(s) turístico(s)

**Fuente:** S.C.T. Secretaría de Comunicaciones y Transportes), A.P.I (Administración Portuaria Integral). Subgerencia de Operaciones y Ecología. Jefatura de Coordinación Operativa. (2012)

**Nota:** El valor del indicador de actividad marítima correspondiente en forma acumulada al mes de Marzo de 2012. Fuente: A.P.I. (Asociación Portuaria Integral).

### Indicador : Carga Ferroviaria

#### Descripción

Se refiere al volumen de la carga (toneladas) transportada por el servicio de flete en el transporte ferroviario.



Carga Ferroviaria							
2009	2010	2011	Valor Actual	Meta Abril 2012	Meta Agosto 2012	Meta Dic. 2012	Dependencia que reporta
2,226,277	2,226,277	2,395,716	2,395,716	2,395,716	2,395,716	2,395,716	SEIJAL
<b>Unidad de Medida:</b> Tonelada(s)							

**Fuente:** INEGI. Anuario Estadístico de Jalisco. Edición 2011. México: 2011.

**Nota:** El dato presentado corresponde al 2010 en toneladas, según la disponibilidad de información de la fuente que es el INEGI.





## PROGRAMA 5 Desarrollo y Fomento al Turismo

### Objetivo

Incrementar la afluencia turística y su derrama económica.

### Descripción

Este programa busca principalmente "planear, promover y fomentar el desarrollo turístico en el Estado, cuidando el aprovechamiento sustentable y la preservación de los recursos naturales y culturales. Impulsar en los mercados nacionales e internacionales, los destinos y desarrollos turísticos de sol y playa, los culturales, de negocios, religiosos, deportivos y alternativos, tales como el ecoturismo, el rural (pueblos típicos) y el de aventura". (PED Jalisco 2030)

Este programa se integra por los siguientes subprogramas:

- 5.1 Promoción, fomento y desarrollo del turismo y ecoturismo
- 5.2 Fortalecimiento e impulso a la inversión turística

## SUBPROGRAMA 5.1 Promoción y desarrollo del turismo y ecoturismo

### Estrategia

La promoción e implementación de proyectos turísticos estratégicos que aprovechen sustentablemente las riquezas naturales de Jalisco, sus vastos recursos históricos culturales y la disponibilidad de su infraestructura turística, en foros a escala nacional e internacional.

### Acciones y Logros

Promoción, fomento y desarrollo del turismo y ecoturismo

El turismo en la entidad durante el primer cuatrimestre de 2012, ha tenido un inicio favorable en el comportamiento de sus diversos indicadores con respecto al mismo periodo de 2011. Las acciones emprendidas a través de estrategias de promoción y planeación, en los mercados nacionales e internacionales, con una adecuada alineación y coordinación de esfuerzos, están permitiendo visualizar un año positivo en materia turística para Jalisco.

El indicador de afluencia turística nacional presenta al mes de abril de 2012, un incremento del 1.22%, con respecto a 2011, es decir, se han recibido en este periodo 6,736,970 turistas procedentes de todo el país. Mientras que el indicador de afluencia turística extranjera al mes de abril de 2012 presenta un incremento de 0.44%, es decir, se han recibido 1,345,587 turistas procedentes del extranjero.

Con respecto a la ocupación hotelera en Jalisco, indicador importante que permite como parte del observatorio turístico, monitorear la movilidad de turistas hospedados que visitan la entidad, en los primeros meses del año 2012, ha presentado un comportamiento variable en sus destinos durante las 15 semanas transcurridas en el periodo, por lo que el promedio al mes de marzo es de 49.91 %, es decir, se presenta un incremento de 0.15 p.p. con respecto al mismo periodo de 2011, que fue de 49.76%.

Gracias a las diversas opciones de recreación y esparcimiento desarrolladas en el estado, a través de oferta de productos y paquetes en favor de la economía familiar, se ha incrementado el desplazamiento de visitantes y por ende el gasto, al mes de abril de 2012, el indicador de derrama económica del sector presenta un incremento del 2.03% con respecto a 2011, es decir, se han captado 11,675 millones de pesos.

Asimismo, es importante destacar que a través del trabajo coordinado de la dependencia y los destinos turísticos de la entidad, se obtuvo el Premio Readers Choice Awards 2012 para Puerto Vallarta por "la calidez de su gente, belleza natural en sus paisajes y el conjunto de sus diversos atractivos que lo hacen un lugar mágico".

Como parte de las estrategias de comercialización, la presencia de Jalisco a nivel nacional e internacional cada año es importante, por lo que en 2012 se han realizado 7 acciones de promoción, ante agentes de viajes y tour operadores de diferentes destinos: Madrid (FITUR), Milán (BIT), Bogotá (ANATO), Berlín (ITB), Miami (Sea Trade Cruise) y el Tianguis Turístico realizado por primera vez en Puerto Vallarta.

En el marco de este último evento, con sede en las instalaciones del Centro Universitario de la Costa de la Universidad de Guadalajara, se efectuó un Foro Gastronómico participando 140 personas.

Se participó en la Primera Jornada de Profesionalización en Desarrollo de Productos Turísticos, la cual se llevó a cabo en el mes de marzo del año en curso, en el World Trade Center de la Ciudad de México, D. F. En dicho evento se expuso información sobre productos turísticos de Jalisco donde se contó con la presencia de 150 turoperadores de distintos estados de la república.



Derivado de las acciones de promoción realizadas a nivel nacional e internacional en el presente año, se han atendido a 25 personas en 5 viajes de familiarización procedentes de Corea, Francia, Suiza, España y México D.F.

Además se han atendido en 2012, 11 filmaciones con un total de 119 personas procedentes de Francia y México (D.F.).

Asimismo en 2012, se han realizado 5 acciones promocionales a través de Grandes Eventos que tuvieron como sedes la Zona Metropolitana de Guadalajara, Tequila y Puerto Vallarta, captando 10,500 visitantes, además de importantes beneficios económicos a los negocios del sector en las poblaciones sedes.

El Programa de Turismo Social nuevamente en 2012, brinda momentos de alegría a las familias jaliscienses, atendiendo a 1,819 personas a través de 89 grupos.

En el año que se informa se han producido 25,000 piezas de material promocional entre guías y suvenires que están siendo distribuidos en los diferentes eventos nacionales e internacionales.

En apoyo al Desarrollo Regional, durante los cuatro primeros meses de este año se realizaron 17 reuniones de los Consejos de Promoción y Fomento Turístico de las rutas del Peregrino, Rulfiana, Sierra del Tigre, Cristera, Ribera de Chapala, Zona Norte y Sierra del Halo. En dichas reuniones se definieron y llevan a cabo actividades para fortalecer el desarrollo turístico de los destinos que forman parte de las rutas.

Por otro lado, en apoyo a la calidad de los servicios turísticos se han realizado en 2012, 110 cursos de capacitación y de anfitrión, participando 4,233 personas entre prestadores de servicios turísticos de 12 municipios. Además, se efectuaron 2 cursos para la acreditación y actualización de guías, asistiendo 33 personas de Tlajomulco de Zúñiga y Teuchitlán.

Asimismo, para el fortalecimiento de la inocuidad alimentaria en los establecimientos de alimentos y bebidas de los principales destinos turísticos de la entidad, hasta el mes de abril de 2012, se han impartido 16 cursos sobre Distintivos "H", a los que asistieron 387 participantes; derivado de esto se han entregado 80 Distintivos "H" a establecimientos de alimentos y bebidas, (63 son renovados y 17 nuevos).

En relación con el Programa de Modernización Turística, se han entregado dos distintivos "M" Moderniza a empresas de la Zona Metropolitana de Guadalajara.

Por otro lado, en los primeros meses de 2012 se han integrado al Registro Nacional de Turismo, 102 solicitudes de empresas del sector, efectuándose asimismo, 79 visitas de verificación ordinaria, garantizando que los servicios sean de calidad por parte de las empresas turísticas en el Estado.

A través del Programa de Atención al Turista Nacional y Extranjero, en 2012 se han atendido de manera satisfactoria a 24,595 personas en los diferentes módulos de información turística estatal.

El Portal Turístico por internet, que es apoyado por la Secretaría de Administración, ha recibido al mes de abril de 2012, 161,582 consultas de información procedentes de 92 países de 5 Continentes: Americano (98.4%), Europa (1.48%), Asia y África (0.09%) y Oceanía (0.02%) con un promedio diario de 1,346 visitas.

En este sentido durante 2012 la Secretaría de Turismo a través de las redes sociales registró 8,172 usuarios registrados en facebook, de los cuales el 55% son activos, los que han generado 2,914,460 visualizaciones a nuestras publicaciones, siendo procedentes de México, Estados Unidos, Canadá, España, Argentina y Francia.

Asimismo, a través de Twitter se cuenta con 12,158 seguidores de Jalisco es México, los que realizaron 172 listas (chats) siguiendo este espacio por internet. Los temas de mayor interés fueron: promociones turísticas de los destinos de la entidad, lugares para vacacionar, incendio del Bosque de la Primavera y quejas.

En Youtube se tiene el registro de 102 usuarios suscritos realizándose 129,907 visitas al canal de Jalisco es México, 30 videos promocionales propios y la biblioteca la integran un total de 166 videos que han sido colocados por fans del sitio, lo que generó un tráfico de 216,050 visualizaciones por parte de los usuarios.

En 2012, se han atendido 4 quejas realizadas por parte de los turistas ante insatisfacción de los servicios recibidos en Guadalajara y San Juan de los Lagos, así como 9 solicitudes de información a través del sistema de transparencia (INFOMEX), las cuales han sido resueltas de manera satisfactoria.

Finalmente, la difusión de muchas de las actividades que efectúa la dependencia, se realiza a través de los medios de comunicación, con lo que refleja la transparencia de nuestras acciones en beneficio de la sociedad jalisciense, por lo que en 2012, se han realizado 5 ruedas de prensa, 23 entrevistas y 83 síntesis y boletines a través de diferentes medios: radio, internet y prensa escrita para la promoción de Jalisco y sus destinos.

## Retos

La expectativa para 2012, en el indicador de afluencia turística estatal es la de alcanzar un incremento del 2% con respecto al año 2011.

En el indicador de derrama económica del sector se estima un incremento del 3.5% en 2012 con relación al año 2011.

En lo que respecta al indicador de ocupación hotelera en 2012 se espera llegar a tener un incremento del 1.5% en relación a 2011.

Dar seguimiento a las acciones desarrolladas durante el Tianguis Turístico y concretizar las citas de negocios en acuerdos o en viajes de familiarización.



**Indicador : Derrama económica del sector turismo**

**Descripción**

La derrama económica del sector turismo es la totalidad del gasto generado por los turistas que visitan los destinos en la entidad.

Derrama económica del sector turismo							
2009	2010	2011	Valor Actual	Meta Abril 2012	Meta Agosto 2012	Meta Dic. 2012	Dependencia que reporta
27,634	29,548	31,875	11,675	11,012	22,024	32,174.46	SECTUR

**Unidad de Medida:** Millon(es) de pesos

**Fuente:** Dirección de Inteligencia de Mercados, Información Estadística y Evaluación. Secretaría de Turismo Jalisco. México: 2012.

**Nota:** El valor del indicador de derrama económica del sector está expresado en millones de pesos y corresponde a la proyección acumulada al mes de Abril de 2012.

**Derrama económica del sector turismo**



Visitantes extranjeros en la Marina de Puerto Vallarta

**Centro Magno Joyero en la ZMG**



Guadalajara, Jalisco.



**Indicador : Afluencia turística nacional**

**Descripción**

La afluencia turística nacional es el número de turistas de origen nacional que se desplazan por algún motivo de su lugar de origen hacia alguno de los destinos turísticos de la entidad.

Afluencia turística nacional							
2009	2010	2011	Valor Actual	Meta Abril 2012	Meta Agosto 2012	Meta Dic. 2012	Dependencia que reporta
17,612,408	18,397,974	19,465,768	6,736,970	6,448,432	12,896,864	19,465,768	SECTUR
<b>Unidad de Medida:</b>		Persona(s)					

**Fuente:** Dirección de Inteligencia de Mercados, Información Estadística y Evaluación. Secretaría de Turismo Jalisco. México: 2012.

**Nota:** El valor del indicador de afluencia turística nacional corresponde a la proyección acumulada al mes de Abril 2012.

**Afluencia turística nacional**



Malecón de Barra de Navidad, Cihuatlán Jalisco

**Malecón de Puerto Vallarta**



Puerto Vallarta, Jalisco.

**Indicador : Afluencia turística extranjera**

**Descripción**

La afluencia turística extranjera es el número de turistas que visitaron Jalisco procedentes de otros países del mundo.

Afluencia turística extranjera							
2009	2010	2011	Valor Actual	Meta Abril 2012	Meta Agosto 2012	Meta Dic. 2012	Dependencia que reporta
3,296,965	3,459,041	3,573,975	1,345,587	1,189,700	2,379,400	3,573,975	SECTUR
<b>Unidad de Medida:</b>		Persona(s)					

**Fuente:** Dirección de Inteligencia de Mercados, Información Estadística y Evaluación. Secretaría de Turismo Jalisco. México: 2012. Otras fuentes con las que se realiza el monitoreo:  
480 hoteles del estado  
Secretaría de Turismo Federal  
Sistema Datatur.

**Nota:** El valor del indicador de afluencia turística extranjera corresponde a la proyección acumulada al mes de Abril de 2012.



### Afluencia turística extranjera



Turismo extranjero en Puerto Vallarta

### Malecón de Puerto Vallarta



Puerto Vallarta, Jalisco.

### Indicador : Porcentaje de ocupación hotelera

#### Descripción

Es el porcentaje promedio de cuartos ocupados mensualmente en el estado.

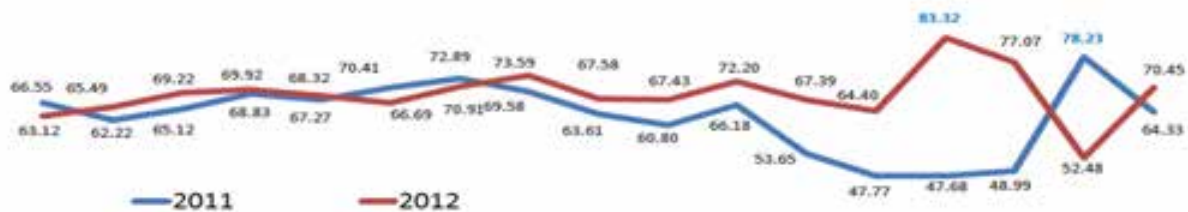
Porcentaje de ocupación hotelera							
2009	2010	2011	Valor Actual	Meta Abril 2012	Meta Agosto 2012	Meta Dic. 2012	Dependencia que reporta
43.74	45.6	45.82	49.91	45.2	40.8	45.9	SECTUR
<b>Unidad de Medida:</b> Porcentaje(s)							

**Fuente:** Dirección de Inteligencia de Mercados, Información Estadística y Evaluación de la Secretaría de Turismo en coordinación con los hoteleros del Estado de Jalisco. México: 2012.

**Nota:** El valor promedio de ocupación hotelera corresponde en forma acumulada a la proyección al mes de Marzo de 2012. La ocupación promedio acumulada a la semana 17 en la ZMG fue de 44.86% y en Puerto Vallarta de 70.45%.



### Ocupación de Hospedaje Puerto Vallarta Semanas 01 - 17

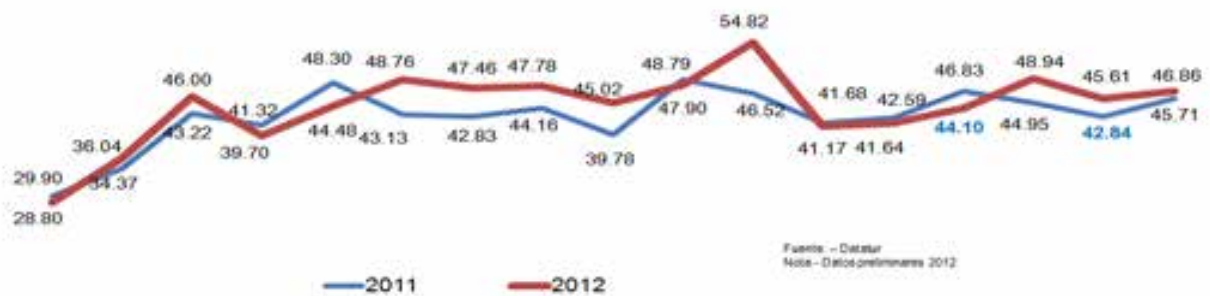


Fuente - Datur  
Nota - Datos preliminares 2012

Variación puntos porcentuales




### Ocupación de Hospedaje Zona Metropolitana de Guadalajara Semanas 01 - 17



Fuente - Datur  
Nota - Datos preliminares 2012

Variación pp





## SUBPROGRAMA 5.2 Fortalecimiento e impulso a la inversión turística

### Estrategia

El incremento de la inversión turística de forma equilibrada en las regiones, proporcionando estímulos fiscales y otorgando certeza jurídica y confianza a los inversionistas nacionales y extranjeros.

### Acciones y Logros

Jalisco es una de las entidades a nivel nacional que se ha destacado en la captación de inversiones, lo que se reflejó al cierre de 2011 al obtener el 1er. lugar en el país. Esto gracias a la labor por parte de los Gobiernos Federal, Estatal y Municipal en generar escenarios favorables para la captación de inversión, por lo que en el inicio del presente año, se viene reflejando la confianza de la iniciativa privada en invertir en la entidad.

El indicador de inversión turística del sector privado refleja en estos primeros meses de 2012, la captación de 95 millones de dólares en beneficio del sector, un incremento del 137.5% a lo registrado al mes de marzo de 2011.

Asimismo, se han recibido 27 proyectos turísticos de carácter privado de 18 municipios, mismos a los que la Secretaría de Turismo está brindando la asesoría requerida para que a mediano plazo formen parte de la oferta turística de la Entidad, siendo empresas generadoras de empleos, desarrollo local y una mejor calidad de vida de los jaliscienses.

En cuanto a infraestructura turística el Gobierno del Estado, a través de la Secretaría de Turismo, formalizó el Convenio de Coordinación en materia de Reasignación de Recursos con el Gobierno Federal para el año 2012, contemplando un presupuesto de 97 millones de pesos para la conclusión de obras de equipamiento, infraestructura turística e imagen urbana en los siguientes destinos del Estado: Puerto Vallarta, Cihuatlán, Tequila, Tapalpa, Mazamitla, Chapala, Lagos de Moreno, San Sebastián del Oeste y Zapotlanejo.

Con lo anterior se logró ante la Federación, una aportación de 48 millones de pesos, siendo de los estados del país con mayor asignación de recursos en el tema de turismo.

En apoyo a la planeación turística, en el primer mes del año se revisaron y emitieron sugerencias para fortalecer el Programa de Desarrollo Turístico del Centro Histórico de Puerto Vallarta, estudio que delinea las políticas y las estrategias para promover el desarrollo armónico de ese destino, al igual que identifica las inversiones necesarias de realizar en el corto y mediano plazos en la zona en estudio, y que fue entregado de manera oficial por el Fondo Nacional para el Fomento al Turismo en el marco del Tianguis Turístico.

De igual manera, se elaboraron los términos de referencia para la elaboración del Programa de Desarrollo de los Circuitos Turísticos de la Zona Metropolitana de Guadalajara, y se promovió su financiamiento ante el FONATUR.

En el marco del Acuerdo Nacional para el Turismo, con financiamiento del Convenio de Reasignación de Recursos de SECTUR, se concluyeron los proyectos de señalética de las rutas turísticas de Ribera de Chapala, Sierra del Tigre, Ruta Cristera y Rulfiana.

Asimismo, conjuntamente con otros estados de la República Mexicana, se participó en el ejercicio de evaluación de prioridades, seguimiento y definición de acciones para 2012 organizado por la Secretaría de Turismo Federal.

Se realizó la primera reunión protocolaria de este año del Comité de Pueblo Mágico de San Sebastián del Oeste, y se elaboró una propuesta de fortalecimiento y posicionamiento turístico de ese destino de Jalisco.

A petición de la Secretaría de Planeación, en el mes de febrero la Secretaría de Turismo coordinó la realización en Talpa de Allende, de un Encuentro Regional con los municipios de la Sierra Occidental, evento en el cual se expusieron los resultados de las acciones de gobierno estatal, municipios y la sociedad, realizados durante los años 2007 a 2011. En el evento se contó con la participación de las autoridades de los municipios de esa Región y se tuvo una asistencia total de 840 personas.

En materia de convenios interestatales para la realización de programas y proyectos turísticos, se participó en la reunión realizada en San Luis Potosí para revisar la situación y emitir opiniones para la licitación de los proyectos “Corredores Temáticos para la Promoción Turística de la Región Centro-Occidente”, y “Sistema de Información Turística de la Región Centro-Occidente”. Asimismo, la SETUJAL participó en la junta de aclaraciones, apertura de propuestas técnica y económica, revisión de propuestas y emisión del fallo.

La elaboración de ambos estudios interestatales iniciará en el mes de mayo.

### Retos

En 2012 se seguirá fortaleciendo el interior del estado, así como la Zona Metropolitana de Guadalajara y Puerto Vallarta en la captación de inversión privada del sector; por lo que la expectativa de crecimiento es 5% superior a la meta proyectada al cierre de 2011, lo que permitirá ofertar un mayor número de empleos directos e indirectos y por ende mejores condiciones de vida de muchas familias jaliscienses.

En materia de inversión pública, cumplir con el programa de obras contemplado para cada uno de los destinos turísticos.



## Indicador : Inversión turística del sector privado

### Descripción

Este indicador muestra el monto de las inversiones que han sido captadas por los diferentes municipios del estado durante el período de un año y que se refieren a proyectos consolidados del sector turístico.

Inversión turística del sector privado							
2009	2010	2011	Valor Actual	Meta Abril 2012	Meta Agosto 2012	Meta Dic. 2012	Dependencia que reporta
127	467	625.98	95	96	192	290	SECTUR

**Unidad de Medida:** Millon(es) de dólares

**Fuente:** Secretaría de Turismo Federal (SECTUR) en coordinación con las Dependencias Estatales: SETUJAL, SEPROE. México:2012.

**Nota:** El valor del indicador de inversión turística del sector privado correspondiente en forma acumulada al mes de Marzo de 2012. Fuente: Información generada en coordinación con la SECTUR Federal y las secretarías estatales: SEPROE y SETUJAL.





## PROGRAMA 6 Generación de Empleo y Seguridad Laboral

### Objetivo

Generar más empleos formales y mejor remunerados en condiciones laborales dignas.

### Descripción

El sentido principal de este programa es "aplicar la política laboral y promover el empleo, la capacitación, la productividad y el mejoramiento de las condiciones generales de trabajo del personal ocupado en las empresas, así como auxiliar a las empresas para cubrir sus requerimientos de personal y estimular nuevas fuentes de empleo" (PED Jalisco 2030).

Este programa se integra por los siguientes subprogramas:

6.1 Generación y protección del empleo y el autoempleo

6.2 Mejora del trabajo, equidad laboral y previsión social

## SUBPROGRAMA 6.1 Generación y protección del empleo y el autoempleo

### Estrategia

La capacitación técnica a los trabajadores, el impulso al autoempleo, igualando la oferta con la demanda de trabajo disponible y, adaptando los programas educativos a las demandas del sector productivo.

### Acciones y Logros

De acuerdo a cifras emitidas por el Instituto Mexicano del Seguro Social (IMSS), en Jalisco, al mes de abril de 2012, se han generado 17,697 empleos respecto al mes de diciembre de 2011. Las áreas que tuvieron mayor crecimiento en este periodo fueron servicios con 8,938 empleos generados y construcción con 3,886. Con lo anterior, en lo que va del año (enero-abril), Jalisco se ubica en el séptimo lugar a nivel nacional en la generación de empleos.

Del total de Trabajadores Asegurados registrados en el mes de abril a nivel nacional, Jalisco aportó el 8.44%, sólo por debajo del Distrito Federal.

FOJAL, en el primer cuatrimestre, cubrió más del 88% de los municipios del estado con créditos, logrando así la conservación y generación de más de 5,000 empleos. De estos créditos, el 63% se otorgaron a mujeres emprendedoras y empresarias del estado.

Se capacitó a más de 10,000 empresarios con temas básicos de formación y desarrollo empresarial.

También se firmó el convenio de coordinación de acciones con ASOFOM (Asociación de Sociedades Financieras de Objeto Múltiple en México, A.C) y se conserva el Fondo para Exportadores del Estado de Jalisco operado con recursos de la SEPROE a través de FOJAL, Secretaría de Economía y BANCOMEXT, teniendo como aliado estratégico a Banco Santander con un monto de más de 50 MDP.

### Retos

Para dar continuidad a la generación y conservación del empleo se contempla lo siguiente:

El Fondo Jalisco (FOJAL) continuará con la implementación operativa del Sistema Estatal de Financiamiento y terminará la implementación del nuevo sistema de administración de cartera.

La STPS espera refrendar por tercer año consecutivo el primer lugar a nivel nacional del Servicio Nacional del Empleo en cuanto a productividad y desempeño.

Cumplir con la meta para el 2012 de generar 45,000 empleos registrados en el IMSS.

### Indicador : Trabajadores registrados ante el IMSS

### Descripción

Este indicador se refiere al registro del total de trabajadores asegurados en el estado de Jalisco emitido por el Instituto Mexicano del Seguro Social.



Trabajadores registrados ante el IMSS							
2009	2010	2011	Valor Actual	Meta Abril 2012	Meta Agosto 2012	Meta Dic. 2012	Dependencia que reporta
1,208,019	1,263,487	1,308,282	1,325,979	1,328,222	1,346,029	1,353,282	SEIJAL
<b>Unidad de Medida:</b>		Trabajador(es)					

**Fuente:** Instituto Mexicano del Seguro Social (IMSS, registros administrativos 2012). México: 2012.

**Nota:** El valor corresponde al mes de abril 2012; según la fuente de información que es el IMSS.



**Indicador : Porcentaje de empleos generados de acuerdo a trabajadores asegurados**

**Descripción**

Este indicador muestra la Tasa de Cambio Porcentual del Total de Trabajadores Asegurados registrados ante el IMSS.

Porcentaje de empleos generados de acuerdo a trabajadores asegurados							
2009	2010	2011	Valor Actual	Meta Abril 2012	Meta Agosto 2012	Meta Dic. 2012	Dependencia que reporta
0.28	4.59	3.55	1.35	1.52	2.89	3.44	SEIJAL
<b>Unidad de Medida:</b> Porcentaje(s)							

**Fuente:** Sistema Estatal de Información Jalisco (SEIJAL) con datos del IMSS (Registros Administrativos 2012). México: 2012.

**Nota:** El valor presentado corresponde al mes de abril de 2012; según la fuente de información que es el IMSS.

**Indicador : Patrones registrados**

**Descripción**

Este indicador exhibe el número de patrones en el estado registrados en el IMSS.

Patrones registrados							
2009	2010	2011	Valor Actual	Meta Abril 2012	Meta Agosto 2012	Meta Dic. 2012	Dependencia que reporta
73,884	74,608	75,517	76,059	75,153	75,841	75,517	SEIJAL
<b>Unidad de Medida:</b> Patron(es)							

**Fuente:** Instituto Mexicano del Seguro Social (IMSS, registros administrativos 2012). México: 2012.

**Nota:** El valor presentado corresponde al mes de marzo 2012; según la fuente de información que es el IMSS.

**Indicador : Beneficiados de las acciones para el fomento de empleos**

**Descripción**

Este indicador exhibe el apoyo dado a la población desempleada de 16 años o más para que obtenga la calificación requerida por el aparato productivo, mediante su incorporación a cursos de capacitación de corto plazo, los cuales son gestionados con el sector empresarial y realizados por él mismo.

Lo anterior con el fin de lograr su colocación en un puesto de trabajo mediante el Programa de Apoyo al Empleo que comprende los subprogramas de: Fomento al Auto Empleo, Ferias de Empleo, Bolsa de Trabajo, Portal de Empleo, Reuniones del Sistema, Jornaleros Agrícolas, Migratorios a Canadá, Becas de Capacitación; en sus modalidades de: Capacitación en la Práctica Laboral, Capacitación para el Autoempleo, Capacitación Mixta y Vales de Capacitación.

Beneficiados de las acciones para el fomento de empleos							
2009	2010	2011	Valor Actual	Meta Abril 2012	Meta Agosto 2012	Meta Dic. 2012	Dependencia que reporta
92,131	112,660	131,070	32,588	37,552	75,104	112,660	STyPS
<b>Unidad de Medida:</b> Beneficiado(s)							

**Fuente:** Secretaría del Trabajo y Previsión Social del Gobierno del Estado de Jalisco. México:2012.



### Beneficiarios del subprograma de Fomento al Autoempleo, exhiben parte del equipamiento otorgado por la Secretaría del Trabajo y Previsión Social



Salón Bugambilias, Guadalajara, Jalisco.

### Equipamiento para entregar a los beneficiarios del subprograma de Fomento al Autoempleo, en su modalidad de Proyectos Productivos



Entrega de Proyectos Productivos, Salón Bugambilias, Guadalajara, Jalisco.

## SUBPROGRAMA 6.2 Mejora del trabajo, equidad laboral y previsión social

### Estrategia

La promoción e impulso a la mejora de las condiciones laborales en las empresas y la previsión social.

### Acciones y Logros

En el primer cuatrimestre del año 2012, solamente ha estallado 1 huelga, gracias a la constante negociación que existe entre patrones y trabajadores a través de sus sindicatos, lo cual se traduce en una estabilidad social y económica para fomentar la creación de nuevas fuentes de empleo.

4 huelgas que han estallado en años anteriores han sido resueltas vía conciliatoria como consecuencia de la capacidad de negociación entre los sindicatos y empresas, generándose así las condiciones para que el estado se vuelva más atractivo para la inversión.

En cuanto a Procuración de Justicia en materia laboral, un total de 11,488 personas han recibido asesoría jurídica cuando sienten violentados sus derechos en sus fuentes de trabajo, logrando conciliar un total de 2,706 conflictos laborales lo cual se traduce en obtener \$29,616,595.84 (veintinueve millones seiscientos dieciséis mil quinientos noventa y cinco pesos 84/100 m. n.) como monto económico a favor de los trabajadores.

Cabe hacer mención que a raíz de la certificación de la Procuraduría de la Defensa del Trabajo en la Norma ISO 9001:2008 y la implementación del Sistema de Gestión de Calidad que conlleva, se capacita constantemente a los funcionarios del área para mejorar los servicios y reducir los tiempos de espera hacia los ciudadanos.

En materia de Previsión Social, un total de 6,172 empresas han sido inspeccionadas, verificadas y apercibidas para comprobar el cumplimiento de las normas en materia laboral y de seguridad e higiene.

Además un total de 388 trabajadores y patrones han sido capacitados sobre la normatividad oficial mexicana en materia de seguridad e higiene; con lo cual se busca reducir el número de accidentes de trabajo en las fuentes de empleo.

Certificando a un total de 352 negocios familiares buscando con esto el mejoramiento de sus empleos, el fortalecimiento de sus negocios y el aumento de la calidad de vida de las familias.

Las cifras representadas en el presente informe, corresponden del 01 primero de enero al 30 de abril del año 2012.



## Retos

- Mantener un dialogo constante entre los sectores patronal y sindical para reducir las cifras de huelgas estallas, buscando que prevalezcan la fuentes empleo y con ello mantener la estabilidad laboral.

-Implementación del Sistema de Gestión de Procesos Gubernamentales (SGPG) con tecnología WEB en la Junta Local de Conciliación y Arbitraje con el fin de eficientar el desarrollo de los juicios laborales y con ello disminuir los tiempos de respuesta, mejorar la capacidad de atención y disponer de métodos eficientes para el control estadístico y administrativo de la gestión.

- Mejorar los tiempos de respuesta a los usuarios mediante el Sistema de Gestión de Calidad de la Procuraduría de la Defensa del Trabajo, además de aumentar el número de conciliaciones administrativas que ponen fin a conflictos laborales.

- Generar el dialogo con el sector patronal a efecto de incrementar su asistencia a las reuniones conciliatorias y con ello se resuelvan vía administrativa los conflictos laborales en el estado.

## Indicador : Población ocupada con ingresos mayores a los 2 salarios mínimos

### Descripción

Este indicador se refiere a la población ocupada y que recibe dos o más salarios mínimos como percepción nominal. Estas personas realizaron algún tipo de actividad económica durante el periodo de referencia, estando en cualquiera de las siguientes situaciones:

- Trabajando por lo menos una hora o un día para producir bienes y/o servicios de manera independiente o subordinada con remuneración.
- Ausente temporalmente de su trabajo sin interrumpir su vínculo laboral con la unidad económica. Incluye a los ocupados del sector primario que se dedican a la producción para el autoconsumo (excepto la recolección de leña).

Población ocupada con ingresos mayores a los 2 salarios mínimos							
2009	2010	2011	Valor Actual	Meta Abril 2012	Meta Agosto 2012	Meta Dic. 2012	Dependencia que reporta
2,318,500	2,303,524	2,317,364	2,361,885	2,225,596	2,271,017	2,317,364	SEIJAL
<b>Unidad de Medida:</b> Habitante(s)							

**Fuente:** INEGI, Encuesta Nacional de Ocupación y Empleo, México: 2012.

**Nota:** El dato presentado en el mes de abril, corresponde al IV trimestre del 2011, según la disponibilidad de información de la fuente que es el INEGI.

## Indicador : Salario promedio diario de cotización ante el IMSS

### Descripción

Este indicador se refiere al número de salarios mínimos de acuerdo al valor del salario medio de cotización al IMSS. Sueldo promedio diario de trabajadores que cotizan en el IMSS expresado en Salarios Mínimos de la Zona B (ZMG) y Zona C (resto del estado). El salario base de cotización se integra con los pagos hechos en efectivo por cuota diaria y las gratificaciones, percepciones, alimentación, habitación, primas, comisiones, prestaciones en especie y cualquier otra cantidad o prestación que se entregue al trabajador por sus servicios.



Salario promedio diario de cotización ante el IMSS							
2009	2010	2011	Valor Actual	Meta Abril 2012	Meta Agosto 2012	Meta Dic. 2012	Dependencia que reporta
3.93	3.9	3.9	3.9	3.9	3.9	3.9	SEIJAL
<b>Unidad de Medida:</b> Salarios Mínimos							

**Fuente:** SEIJAL, con datos de STyPS (Base de datos Salarios Mínimos 2006-2012 y base de datos Salario Medio de Cotización al IMSS por Entidad Federativa 2006 - 2012/Mayo. México: 2012.

**Nota:** La cifra reportada corresponde a marzo 2012, último dato disponible en la fuente de información.

**Indicador : Porcentaje representativo de la PEA demandantes en conflicto laboral.**

**Descripción**

Este indicador mide la proporción de demandantes en conflicto laboral, respecto a la población económicamente activa. Permite dimensionar los conflictos laborales. Se calcula con la proporción que se obtiene entre el número total de demandantes por conflictos laborales, entre la población económicamente activa del año en cuestión y se multiplica por cien.

Porcentaje representativo de la PEA demandantes en conflicto laboral.							
2009	2010	2011	Valor Actual	Meta Abril 2012	Meta Agosto 2012	Meta Dic. 2012	Dependencia que reporta
0.6127	0.6282	0.6561	0.2443	0.2485	0.5135	0.7434	STyPS
<b>Unidad de Medida:</b> Porcentaje(s)							

**Fuente:** Secretaría del Trabajo y Previsión Social del Gobierno del Estado de Jalisco. México: 2012.

**Nota:** El valor de la población económicamente activa considerado para el cálculo, corresponde al reportado por el INEGI a diciembre de 2011.

**Indicador : Capacidad de negociación sindicato-empresa**

**Descripción**

Este indicador exhibe el número de estallamientos de huelga que concluyen en virtud de que patrón y sindicato llegan a un arreglo.

Capacidad de negociación sindicato-empresa							
2009	2010	2011	Valor Actual	Meta Abril 2012	Meta Agosto 2012	Meta Dic. 2012	Dependencia que reporta
22	361	170	4	28	64	100	STyPS
<b>Unidad de Medida:</b> Número(s)							

**Fuente:** Secretaría del Trabajo y Previsión Social del Gobierno del Estado de Jalisco. México: 2012.

**Nota:** No fue posible alcanzar la meta, en virtud de que para lograrlo, es necesario en primer término contar con la voluntad de las partes involucradas; además, en la audiencia que se señala resolver cada caso, debe atenderse a criterios establecidos por el Pleno de la Junta Local de Conciliación y Arbitraje que se integra por representantes del Capital y del Trabajo, existiendo, en muchos casos controversia de dichos representantes para atender puntualmente los criterios de referencia. Importante señalar que con el nuevo sistema de cómputo que opera en la Junta Local de Conciliación y Arbitraje del Estado S.G.P.G. (TIA) se ha enfocado capital humano disponible para dicho proyecto; asumiendo el compromiso de que se harán las gestiones necesarias para alcanzar la meta.



## Indicador : Huelgas emplazadas

### Descripción

Este indicador mide la cantidad de emplazamientos a huelga registrados en un año, lo que permite identificar áreas de conflicto y en su caso, prácticas conflictivas.

Huelgas emplazadas							
2009	2010	2011	Valor Actual	Meta Abril 2012	Meta Agosto 2012	Meta Dic. 2012	Dependencia que reporta
1,924	1,451	1,457	428	444	993	1,439	STyPS

**Unidad de Medida:** Huelga(s)

**Fuente:** Secretaría del Trabajo y Previsión Social del Gobierno del Estado de Jalisco. México: 2012.

**Nota:** Cabe hacer mención que el mayor número de esos emplazamientos se han resuelto vía conciliatoria.

## Indicador : Porcentaje de solución de emplazamientos de huelga.

### Descripción

Este indicador mide el porcentaje de solución de emplazamientos a huelga registrados en un año. Se calcula como el cociente de huelgas resueltas entre huelgas emplazadas y el resultado se multiplica por cien.

Porcentaje de solución de emplazamientos de huelga.							
2009	2010	2011	Valor Actual	Meta Abril 2012	Meta Agosto 2012	Meta Dic. 2012	Dependencia que reporta
113	92.1	95.7	20.51	22.37	45.65	74.84	STyPS

**Unidad de Medida:** Porcentaje(s)

**Fuente:** Secretaría del Trabajo y Previsión Social del Gobierno del Estado de Jalisco. México: 2012.

## Indicador : Inspecciones, verificaciones y apercibimientos a fuentes de trabajo para verificar el cumplimiento de normas en materia de seguridad e higiene

### Descripción

Este indicador se refiere a las inspecciones, verificaciones y apercibimientos realizados a las fuentes de trabajo para comprobar el cumplimiento de normas en materia de seguridad e higiene.

Inspecciones, verificaciones y apercibimientos a fuentes de trabajo para verificar el cumplimiento de normas en materia de seguridad e higiene							
2009	2010	2011	Valor Actual	Meta Abril 2012	Meta Agosto 2012	Meta Dic. 2012	Dependencia que reporta
4,862	7,403	5,984	2,527	2,105	4,445	6,550	STyPS

**Unidad de Medida:** Acción(es)

**Fuente:** Secretaría del Trabajo y Previsión Social del Gobierno del Estado de Jalisco. México: 2012.



### Inspección a fuente de trabajo en materia de seguridad e higiene.



Obra en construcción en el municipio de Guadalajara, Jalisco.

### Inspección a fuente de trabajo en materia de seguridad e higiene.



Predio agrícola ubicado en el municipio de Tala, Jalisco.

**Indicador :** Inspecciones a las fuentes de trabajo para verificar el cumplimiento de las normas y prestaciones laborales

#### Descripción

Este indicador se refiere a las inspecciones realizadas a las fuentes de trabajo para verificar el cumplimiento de las normas y prestaciones laborales. Esto para evitar conflictos o demandas obrero patronales.

Inspecciones a las fuentes de trabajo para verificar el cumplimiento de las normas y prestaciones laborales							
2009	2010	2011	Valor Actual	Meta Abril 2012	Meta Agosto 2012	Meta Dic. 2012	Dependencia que reporta
9,060	14,330	12,040	3,645	4,415	9,635	14,050	STyPS
<b>Unidad de Medida:</b> Acción(es)							

Fuente: Secretaría del Trabajo y Previsión Social del Gobierno del Estado de Jalisco. México: 2012.

### Inspección a obra en construcción, para verificar el cumplimiento de las normas laborales.



### Inspección a obra en construcción, para verificar el cumplimiento de las normas laborales.







Obra en construcción en el municipio de Guadalajara, Jalisco.

Obra en construcción en el municipio de Zapopán, Jalisco.

**Indicador : Monto económico (indemnización) logrado a favor de los trabajadores**

**Descripción**

Mide los logros obtenidos en materia de asesoría y defensoría legal de los derechos de los trabajadores jaliscienses, por parte de la Procuraduría de la Defensa del Trabajo y la Coordinación General de Conciliadores de la Secretaría del Trabajo y Previsión Social del Gobierno del Estado de Jalisco.

Monto económico (indemnización) logrado a favor de los trabajadores							
2009	2010	2011	Valor Actual	Meta Abril 2012	Meta Agosto 2012	Meta Dic. 2012	Dependencia que reporta
89,558,124.61	82,010,517.84	89,406,861.51	29,616,595.84	24,246,550.45	54,631,500.89	89,406,861.51	STyPS
<b>Unidad de Medida:</b>		<b>Peso(s)</b>					

**Fuente:** Secretaría del Trabajo y Previsión Social del Gobierno del Estado de Jalisco. México: 2012.

**Nota:** El monto económico recuperado en favor de los trabajadores, es el resultado favorable de acuerdo conciliatorio entre los trabajadores y patrones que se encuentran ante un conflicto laboral, este monto se obtiene derivado de las negociaciones en las que se participa como conciliadores logrando así que 8 de cada 10 asuntos que se presentan sean resueltos sin necesidad de presentar demanda laboral.

**Audiencia de conciliación administrativa entre Patrón y Trabajador**



Instalaciones de la Procuraduría de la Defensa del Trabajo, ubicada en Calzada Las Palmas No. 30, colonia Rincón del Agua Azul, Guadalajara, Jalisco.

**Desahogo de audiencia administrativa en la Procuraduría de la Defensa del Trabajo**



Instalaciones de la Procuraduría de la Defensa del Trabajo, ubicada en Calzada Las Palmas No. 30, colonia Rincón del Agua Azul, Guadalajara, Jalisco.

**Indicador : Huelgas estalladas**

**Descripción**

Mide la cantidad de huelgas estalladas.



Huelgas estalladas							
2009	2010	2011	Valor Actual	Meta Abril 2012	Meta Agosto 2012	Meta Dic. 2012	Dependencia que reporta
5	5	1	1	1	3	5	STyPS

Unidad de Medida: Huelga(s)

Fuente: Secretaría del Trabajo y Previsión Social del Gobierno del Estado de Jalisco. México: 2012.

### Sala de Huelgas, de la Junta Local de Conciliación y Arbitraje.



Sala de Huelgas de la Junta Local de Conciliación y Arbitraje con sede en la ciudad de Guadalajara, Jalisco.

### Desahogo de audiencia en la Sala de Huelgas de la Junta Local de Conciliación y Arbitraje del Estado de Jalisco.



Sala de Huelgas de la Junta Local de Conciliación y Arbitraje con sede en la ciudad de Guadalajara, Jalisco. Calle Independencia Número 100, zona Centro, Guadalajara, Jalisco.



## PROGRAMA 21 Administración y Uso del Agua

### Objetivo

Garantizar el suministro de agua potable y el tratamiento de efluentes.

### Descripción

Este programa está orientado hacia una "definición y establecimiento de políticas y acciones que permitan el desarrollo sustentable del recurso hidráulico, mediante el manejo, conservación y ampliación de la infraestructura hidráulica del Estado, así como la administración de las aguas de jurisdicción estatal delimitando sus usos más eficientes. Entre las líneas de acción están el incrementar la capacidad de almacenamiento en presas, bordos, lagunas, esteros y lagos, así como promover la protección de las cuencas hidrológicas para la captación del recurso, en coordinación con los tres órdenes de gobierno, e impulsar políticas para la prevención de la contaminación y el saneamiento de cuerpos de agua en el estado generando una cultura ambiental que logre concienciar a los jaliscienses sobre el uso del agua." (PED Jalisco 2030).

Este programa se integra por los siguientes subprogramas:

1. Fuentes de abastecimientos y suministro de agua potable
2. Tratamiento de efluentes urbanos, industriales y rurales
3. Cultura y manejo óptimo del agua

## SUBPROGRAMA 21.1 Fuentes de abastecimiento y suministro de agua potable

### Estrategia

Impulsar la construcción, rehabilitación y ampliación de la infraestructura de los servicios de agua potable, alcantarillado, saneamiento y reutilización de aguas

### Acciones y Logros

En este 2012 respecto a la cobertura del servicio de agua potable, se firmó el Convenio con la Federación para el inicio de las actividades del Sistema Purgatorio, además se tienen las negociaciones con los ejidatarios para la adquisición de terrenos y así poder licitar.

### Retos

Lograr mantener la cobertura de servicio de agua potable en todo el Estado en 96%

### Indicador : Cobertura del servicio de agua potable en todo el Estado

### Descripción

Porcentaje de la población que cuenta con el servicio de agua potable en su vivienda conectado a la red pública, dentro del terreno, agua de llave pública y de otra vivienda.

Cobertura del servicio de agua potable en todo el Estado							
2009	2010	2011	Valor Actual	Meta Abril 2012	Meta Agosto 2012	Meta Dic. 2012	Dependencia que reporta
93.4	93.4	96	96	96	96	96	CEAJ
<b>Unidad de Medida:</b> Porcentaje(s)							

**Fuente:** Comisión Estatal del Agua de Jalisco (CEA), 2012, Comisión Nacional del Agua CONAGUA, 2011, Censo de INEGI 2010. México: 2012.

**Nota:** La información se obtuvo del censo 2010 de INEGI, utilizando las variables: (viviendas particulares habitadas con agua dentro de la vivienda, fuera de la vivienda pero dentro del terreno, agua entubada de llave pública, agua de otra vivienda) / viviendas particulares habitadas.



## Presa Derivadora y Sistema Purgatorio - Arcediano



## Presa Derivadora y Sistema Purgatorio - Arcediano



## SUBPROGRAMA 21.2 Tratamiento de efluentes urbanos, industriales y rurales

### Estrategia

El tratamiento adecuado de efluentes urbanos, industriales y materiales, con una visión de sustentabilidad y reuso del recurso hídrico.

### Acciones y Logros

En este 2012 la Planta de tratamiento de El Ahogado, se estabilizó lo que contribuye al saneamiento de las aguas recolectadas de la Cuenca del Ahogado; tratando inicialmente 1,200 litros por segundo y beneficiando a un total 830,000 habitantes, asimismo, la construcción de la Planta de tratamiento de Agua Prieta, se encuentra a un 60% de avance, dicha planta tratará 8,500 litros por segundo.

En lo que respecta a la cobertura del servicio de Alcantarillado en este primer cuatrimestre del 2012 se construyó el Colector I y II en el Municipio de Jalostotitlán en la localidad de Santa Ana de Guadalupe y la Construcción de Red de atarjeas y descargas domiciliarias en Colotlán; también en las obras relacionadas con el Saneamiento de la Zona Conurbada de Guadalajara, se construyeron colectores en diversas colonias de los Municipios de Tlaquepaque, Zapopan, Tlajomulco y El Salto.

### Retos

Vigilar que las plantas que son operadas por los Municipios operen dentro de norma NOM 001 SEMARNAT.

Lograr mantener en el 2012 una cobertura de alcantarillado de 97.35% en todo el Estado de Jalisco.



**Indicador : Cobertura del servicio de alcantarillado en todo el Estado**

**Descripción**

El indicador contempla la población con drenaje conectado a red pública, fosa séptica, barranca o grieta, río o lago.

Cobertura del servicio de alcantarillado en todo el Estado							
2009	2010	2011	Valor Actual	Meta Abril 2012	Meta Agosto 2012	Meta Dic. 2012	Dependencia que reporta
95.84	95.84	97.34	97.34	97.34	97.34	97.35	CEAJ

**Unidad de Medida:** Porcentaje(s)

**Fuente:** Comisión Estatal del Agua de Jalisco (CEA), Instituto Nacional de Estadística Geografía e Informática (INEGI), Comisión Nacional del Agua (CONAGUA). México:2012.

**Nota:** La información se obtuvo del censo 2010 de INEGI, utilizando las variables: viviendas particulares habitadas con drenaje / viviendas particulares habitadas.

**Construcción del Colector I y II en Jalostotitlán**



Excavaciones en colector Sagrada Familia

**Construcción del Colector I y II en Jalostotitlán**



Excavación junto al Santuario

**Indicador : Plantas de tratamiento de aguas residuales en operación**

**Descripción**

Este indicador se refiere al número de plantas de tratamiento de aguas residuales que están actualmente en operación en el estado.

Plantas de tratamiento de aguas residuales en operación							
2009	2010	2011	Valor Actual	Meta Abril 2012	Meta Agosto 2012	Meta Dic. 2012	Dependencia que reporta
144	155	152	158	169	187	195	CEAJ

**Unidad de Medida:** Planta(s) de tratamiento

**Fuente:** Comisión Estatal de Agua de Jalisco (CEA), México, 2012.

**Nota:** Los valores reportados se obtienen a partir del Inventario Estatal de Plantas de Tratamiento, el cual es dinámico en función de las plantas que se encuentran en operación, fuera de operación, de baja y en construcción.



### Planta de tratamiento de El Ahogado



Tlajomulco de Zuñiga, Jalisco.

### Planta de tratamiento de El Ahogado



Tlajomulco de Zuñiga, Jalisco.

## SUBPROGRAMA 21.3 Cultura y manejo óptimo del agua

### Estrategia

El fomento de una cultura del cuidado y uso óptimo del agua.

### Acciones y Logros

Dentro de las principales acciones realizadas en este Primer Cuatrimestre del 2012 se realizaron 2 Ferias Regionales en los Municipios de Acatic y San Julián, también se llevaron acabo desfiles, talleres y eventos relativos al Cuidado del Agua en diferentes municipios del Estado, principalmente por la celebración del Día Mundial del Agua con la participación total de 134,240 habitantes.

### Retos

Lograr aperturar 15 nuevos Espacios de Cultura del agua, para llegar a un total de 125 ECAS en todo el Estado.



**Indicador : Espacios de cultura del agua instalados**

**Descripción**

Este indicador se refiere al número de espacios de cultura del agua instalados. En dichos lugares se llevan a cabo actividades que promueven precisamente la cultura del agua, para lo cual se les proporciona equipamiento y mobiliario a los diferentes municipios.

Espacios de cultura del agua instalados							
2009	2010	2011	Valor Actual	Meta Abril 2012	Meta Agosto 2012	Meta Dic. 2012	Dependencia que reporta
86	94	109	110	110	110	125	CEAJ
<b>Unidad de Medida:</b>		Espacio(s)					

**Fuente:** Comisión Estatal de Agua de Jalisco (CEA), México: 2012.

**Evento de Cultura del Agua en El Arenal**



Obra de Teatro

**Día Mundial del Agua en Tonalá**



Actividad de cultura del Agua

**Indicador : Participantes en actividades de Cultura del Agua**

**Descripción**

Habitantes del estado de Jalisco que han recibido información y capacitación acerca del uso eficiente y responsable del agua.

Participantes en actividades de Cultura del Agua							
2009	2010	2011	Valor Actual	Meta Abril 2012	Meta Agosto 2012	Meta Dic. 2012	Dependencia que reporta
19,850	151,627	426,000	134,240	136,750	252,250	426,000	CEAJ
<b>Unidad de Medida:</b>		Habitante(s)					

**Fuente:** Comisión Estatal de Agua de Jalisco (CEA), México: 2012.

**Nota:** Habitantes que han asistido a actividades de cultura del agua, en los que se está promoviendo el uso eficiente del agua.



### Reinauguración de Espacio de Cultura del Agua en Zapotlán del Rey



Actividad de cultura del Agua

### Evento de Cultura del Agua en San Juanito de Escobedo



Obra de Teatro





## DESARROLLO SOCIAL

Informe Cuatrimestral 2012 - I

JALISCO

DESARROLLO SOCIAL



INFORME CUATRIMESTRAL 2012 - I



## Introducción al Eje

El sentido principal del Eje Desarrollo Social tal y como lo marca el Plan Estatal de Desarrollo Jalisco 2030, es lograr el desarrollo integral de todos los jaliscienses para vivir en un ambiente digno y estimulante a través del fortalecimiento del capital humano y el incremento del patrimonio natural, cultural y social. La Organización de las Naciones Unidas (ONU) considera el desarrollo social como cimiento fundamental del progreso de vida de las personas. De acuerdo a resultados del Programa de las Naciones Unidas para el Desarrollo (PNUD) con sede en México, en el año 2004 Jalisco se ubicó en el lugar número 14 en materia de desarrollo humano respecto al resto de las entidades federativas de nuestro país, esta posición nos motiva a continuar con la generación de alternativas que reditúen en el mejoramiento de la calidad de vida de los jaliscienses y lograr un mejor posicionamiento de nuestro estado a nivel nacional e internacional.

Las políticas que marcan el rumbo en este eje son: Cobertura universal de la salud, la educación y la vivienda; Desarrollo humano equilibrado con especial énfasis en la reducción de la desigualdad y la pobreza extrema de grupos vulnerables, pueblos y comunidades indígenas; Desarrollo regional y equitativo con especial énfasis en la sustentabilidad del medio ambiente y el uso y gestión sostenible del agua, con énfasis en el fomento a la cultura del aprovechamiento racional y eficiencia de los servicios en zonas urbanas y rurales .

Así mismo, las acciones de este EJE se avocan al cumplimiento de seis objetivos estratégicos marcados en el PED , mismos que tocan los temas de: mejora a la calidad y cobertura de la educación, la actividad física y el deporte; protección y mejoramiento de la salud de la población; conservación e impulso a las manifestaciones y tradiciones multiculturales; disminución de las condiciones de pobreza, marginación, desigualdad y vulnerabilidad de la población; preservación y mejora del medio ambiente a través del manejo integral de los ecosistemas y la cultura del aprovechamiento y desarrollo sustentable de los recursos naturales y mejoramiento de la calidad de los sistemas para la movilidad de bienes y personas.

El eje de Desarrollo Social cuenta con 5 indicadores de Impacto, además se presentan 136 indicadores estratégicos y tácticos, mismos que están distribuidos en 25 subprogramas y 6 programas de la siguiente manera:

### Programas

- 7.-Educación y Deporte para una Vida Digna (54 Indicadores)
- 8.-Protección y Atención Integral a la Salud (20)
- 9.-Desarrollo y Fomento a la Cultura (12)
- 10.-Desarrollo Humano y Social Sustentable (29)
- 11.-Preservación y Restauración del Medio Ambiente (9)
- 20.-Movilidad (12)

## Indicadores de Impacto

Los indicadores de impacto son indicadores de largo plazo y nacional e internacionalmente reconocidos que muestran los resultados de las acciones tomadas por el gobierno en sus tres niveles y en sus tres poderes, las universidades y la



sociedad civil organizada en el desarrollo del estado. Los indicadores de impacto están relacionados con los propósitos generales del PED. A este eje los indicadores de impacto que corresponde son los siguientes:

**Indicador : Lugar en el Índice de Desarrollo Humano, IDH.**

**Descripción**

El Índice de Desarrollo Humano (IDH) fue construido por el Programa de las Naciones Unidas para el Desarrollo (PNUD) en 1990. Como su nombre lo señala dicho índice permite observar el desarrollo de un país y compararlo con la situación que se vive en otras naciones.

El desarrollo humano es un proceso de incremento de la libertad de elección de las personas. Esta última se alcanza a través de la expansión de las capacidades humanas entre las que se encuentran: llevar una vida saludable y prolongada, ser sujeto de aprendizaje, y tener un nivel de vida suficiente. El desarrollo humano busca aumentar de forma equilibrada el conjunto de opciones valiosas para que las personas puedan seleccionar sus propios objetivos, priorizarlos y elegir la forma de llegar a ellos, siendo responsables de sus propias decisiones.

Lugar en el Índice de Desarrollo Humano, IDH.						
2008	2009	2010	2011	2012	Meta 2012	Dependencia que reporta
14	14	14	13	13	13	COEPO
<b>Unidad de Medida:</b> Posición						

**Fuente:** Programa de las Naciones Unidas para el Desarrollo (PNUD). Informe sobre Desarrollo Humano México 2011, Pág. 43. México:2011.

**Nota:** La información que se presenta en este indicador la actualiza el Programa de Naciones Unidas para el Desarrollo (PNUD) aproximadamente cada dos a tres años, y utiliza información de Censos, encuestas y registros administrativos. El IDH es un indicador de impacto. El dato más reciente se reporta por el Informe sobre Desarrollo Humano México 2011, con lo que se actualiza la información del indicador entre 2007-2008.

**Indicador : Lugar en grado de marginación**

**Descripción**

El índice de marginación es una medida que permite diferenciar entidades federativas y municipios según el impacto global de las carencias que padece la población, considera la falta de acceso a la educación, la residencia en viviendas inadecuadas, la percepción de ingresos monetarios insuficientes y las relacionadas con la residencia en localidades pequeñas; además identifica nueve formas de exclusión y mide su intensidad espacial como porcentaje de la población que no participa del disfrute de bienes y servicios esenciales para el desarrollo de sus capacidades básicas.

Jalisco se encuentra en la posición 27 en grado de marginación, en una escala que va del uno al 32, en donde uno es el estado con mayor grado de marginación. Los datos corresponden a 2010 y fueron estimados por el Consejo Nacional de Población (Conapo); la medición de este indicador se realiza de forma quinquenal y las fuentes de información utilizadas por Conapo fueron los resultados definitivos del Censo de Población y Vivienda 2010.

Lugar en grado de marginación						
2008	2009	2010	2011	2012	Meta 2012	Dependencia que reporta
27	27	27	27	22	29	SDH
<b>Unidad de Medida:</b> Lugar(es)						

**Fuente:** Consejo Nacional de Población CONAPO) 2010. [http://conapo.gob.mx/index.php?option=com\\_content&view=article&id=478&Itemid=194](http://conapo.gob.mx/index.php?option=com_content&view=article&id=478&Itemid=194)  
Fecha de consulta: 28 de Marzo de 2012.

**Nota:** El índice de marginación se genera cada cinco años a partir de información del Censo o Conteo de Población.



**Indicador : Coeficiente de GINI**

**Descripción**

El Coeficiente de Gini se utiliza para medir la desigualdad en los ingresos de la población. El coeficiente de Gini es un número entre 0 y 1, en donde 0 corresponde con la perfecta igualdad (todos tienen los mismos ingresos) y 1 corresponde con la perfecta desigualdad (una persona tiene todos los ingresos y los demás ninguno).

Coeficiente de GINI						
2008	2009	2010	2011	2012	Meta 2012	Dependencia que reporta
0.4292	0.4292	0.4292	0.4292	0.4292	0.4162	COEPO
<b>Unidad de Medida:</b> Coeficiente						

**Fuente:** Para los datos de 2006 y 2007, CONAPO, "La desigualdad de la distribución del ingreso monetario en México"; a partir de 2008, INEGI, Encuesta Nacional de Ingreso y Gastos de los Hogares.

**Nota:** Este indicador no es posible calcularlo en razón de que Jalisco no tuvo participación en la ENIGH 2010 y el Censo no cuenta con todos los elementos para que el indicador sea comparativo.

**Indicador : Esperanza de vida al nacer.**

**Descripción**

Este indicador se refiere al número de años que un recién nacido puede vivir si las condiciones de mortalidad y de salud de la población en el momento en que nació se mantienen constantes a lo largo de la vida.

Esperanza de vida al nacer.						
2008	2009	2010	2011	2012	Meta 2012	Dependencia que reporta
76.64	76.86	77.07	77.28	77.28	77.59	SSJ
<b>Unidad de Medida:</b> Año(s)						

**Fuente:** Dirección General de Información en Salud (DGIS). Base de datos Indicadores demográficos 2000-2030.: Cubos de información dinámica.: Sistema Nacional de Información en Salud (SINAIS). [México]: Secretaría de Salud. [2002 Proyecciones CONAPO]

**Nota:** Los datos de 2009 y 2010 se actualizaron en este informe. Los datos reportados en 2011 corresponden a información preliminar, sujeta a modificaciones. 2012: En este mes se considera el mismo valor de Dic. 2011 como información preliminar.

**Indicador : Grado promedio de escolaridad**

**Descripción**

Este indicador se refiere al número promedio de grados escolares aprobados por la población de 15 años y más. Puede considerarse como un patrón de medida, ya que fue diseñado en tal forma que permite una comparación internacional.

Grado promedio de escolaridad						
2008	2009	2010	2011	2012	Meta 2012	Dependencia que reporta
8.5	8.6	8.8	8.9	8.9	9.6	SEJ
<b>Unidad de Medida:</b> Promedio(s)						

**Fuente:** <http://www.snie.sep.gob.mx>, México: Abril 2012.

**Nota:** El valor del indicador para abril de 2012 es calculado por la SEP y es estimado para el ciclo escolar 2010-2011.



### Grado promedio de escolaridad



Alumnos de la Sec. Mixta No. 32 de Tlaquepaque.

### Grado promedio de escolaridad



Alumnos de la Sec. Tec. No. 60 del Mpio. San Julián Jalisco. Durante la gira de trabajo del Secretario



## PROGRAMA 7 Educación y Deporte para una Vida Digna

### Objetivo

Mejorar la calidad y cobertura de la educación, la actividad física y el deporte.

### Descripción

Este programa "comprende las acciones relacionadas con los servicios de educación básica, media superior, superior, especial, para adultos y de educación física y deporte. Especial enfoque se le dará a la educación que se caracterice por ser integral y de calidad. El centro de estos esfuerzos estará en la comunidad escolar, la educación familiar y la participación ciudadana. Esto se apoyará en una gestión administrativa eficiente, que garantice la consolidación de espacios dignos y seguros en las escuelas y sus entornos e incorpore las tecnologías de la información y comunicación a los procesos educativos." (PED Jalisco 2030).

Este programa se integra por los siguientes subprogramas:

- 7.1 Mejora de la educación básica
- 7.2 Mejora de la educación media superior
- 7.3 Mejora de la educación superior
- 7.4 Educación a grupos especiales y personas con discapacidad
- 7.5 Fomento a la actividad artística, física y al deporte

## SUBPROGRAMA 7.1 Mejora de la educación básica

### Estrategia

La construcción, conservación, mantenimiento y modernización de la infraestructura educativa; el equipamiento y el uso de las tecnologías de información y comunicación (TIC); la certificación de docentes y de los procesos de enseñanza aprendizaje; la reducción de la deserción escolar y el rezago educativo; la mejora constante de los programas de estudio; la asignación de becas a alumnos de escasos recursos y, la implantación de sistemas de evaluación educativa de la educación básica.

### Acciones y Logros

Se han asesorado a 3,200 docentes y directivos sobre contenidos de reforma, temas como análisis de programas 2004, 2011 y Cartilla de Educación Básica.

Se capacitó a 1,500 directivos y docentes sobre el Nuevo Plan de Estudios 2011 y la implementación de la Nueva Cartilla de Evaluación.

En los 53 sectores educativos de educación primaria, se trabajó con la implementación de la propuesta metodológica "La Lectura Silenciosa" para la asignatura de español, la cual busca despertar el interés de los alumnos e involucrarlos en actividades para avanzar en el desarrollo de sus competencias.

Se realizó el Diplomado de Matemáticas con enfoque constructivo, apoyado en regletas cuisenaire y geoplano DIES" al que asistieron 480 docentes de matemáticas.

Se realizaron 77 visitas de acompañamiento a zonas escolares con la finalidad de revisar y analizar en compañía de los supervisores y directores de zonas los resultados obtenidos de reprobación, deserción y ENLACE para la implementación de propuestas de mejora.

Durante la primera Jornada Estatal de Incorporación y Acreditación y la primera Jornada Nacional de Incorporación y Acreditación, se instalaron sedes de aplicación en todos los municipios con equipos de cómputo utilizándose la plataforma de exámenes en línea, realizándose más de 5,000 mil exámenes.

En el evento realizado en febrero se entregaron 5,000 certificados a personas que concluyeron su primaria y secundaria de todas las regiones del estado. En este evento se entregó el certificado 300,000 en lo que va de la presente administración. Por parte de SEJ se certificaron 686 personas del nivel de secundaria y 108 recibieron constancias de capacitación para el trabajo.

En Concepción de Buenos Aires, se inauguró La Plaza Comunitaria Móvil. Esta acción acerca los servicios educativos tecnológicos a las comunidades rurales y se amplía la aplicación de exámenes en la modalidad en línea.

Arrancó el Curso de Robótica impartido por CINVESTAV con la participación de 2,560 Jóvenes de 29 secundarias de la Zona Metropolitana de Guadalajara, con lo cual pretende crear en los estudiantes, además de desarrollar habilidades, una actitud crítica, un pensamiento reflexivo y fomentar a la cultura científica.



Se llevó a cabo la 2da. Reunión de Trabajo con 45 directores de secundarias participantes en la prueba en el aula de la Cartilla de Evaluación, con la finalidad de obtener información para los responsables del proceso en Jalisco que les permita plantear una estrategia integral de implementación en todas las escuelas a partir del ciclo 2012-2013 y elaborar un informe estatal basado en la experiencia de aplicación y uso de la cartilla por parte de los docentes.

Se realizó el curso “Talleres en el Manejo de Herramientas Elementales del Programa HDT para la aplicación educativa en el aula telemática”, al que asistieron 42 asesores técnicos pedagógicos, con el propósito de interactuar con las herramientas Smart Sync y Smart Notebook como aplicaciones básicas en el aula HDT.

Se entregaron becas a 30,507 alumnos de educación básica y normal con el propósito de que concluyan sus estudios.

Se aplicó la prueba PISA a 317 alumnos de 18 escuelas secundarias y a 1,985 alumnos de 58 escuelas de media superior.

Se orientaron a 17,982 padres de familia sobre educación inicial.

Se asesoraron a 2,991 agentes educativos en educación inicial.

Se beneficiaron a 32,442 niños con educación inicial.

Se capacitó a 67 maestros de las zonas escolares 002, 005 y 006 en estrategias para la enseñanza de las matemáticas en educación primaria Indígena y se participó en el pilotaje de la cartilla.

El Día internacional de la no violencia (30 de enero): se realizaron Talleres de Bullying en las 64 escuelas que cuenta con EIIP, se entregaron trípticos alusivos a este tema, dibujos que representan la paz y la no violencia.

Se capacitó en Talleres Breves a 210 técnicos que laboran en la Dirección de Psicopedagogía con los temas: Déficit de Atención, Vinculación Familia-Escuela, Desarrollo Emocional del Docente, Sexualidad y Competencias Psicopedagógicas.

El Programa de Acciones Compensatorias (ACAREEIB) atiende con diversas acciones y apoyos a 2,863 escuelas, 142,482 alumnos y 7,649 maestros.

El Programa Escuelas de Calidad benefició a 2,233 escuelas.

Con El Programa Escuelas de Tiempo Completo se atendió a 55 planteles.

El Programa de Atención Educativa a Niños y Niñas de Familias Agrícolas Migrantes atendió a 1,478 niños y niñas.

El Programa de Apoyo a la Educación Artística benefició a 226 escuelas.

Con el Programa Nacional de Inglés se atendió a 173 escuelas y se capacitó a 250 maestros.

El Programa de Escuela Segura incorporó a 66 planteles educativos, contribuyendo con ello a crear espacios libres de violencia, vandalismo y drogadicción.

El Programa Seguridad y Emergencia Escolar promovió la realización en todas las escuelas del estado el macro simulacro de evacuación con hipótesis de sismo con magnitud de 8.2 grados.

Con el Programa Escuela y Salud se atendieron 545 escuelas y se instalaron en escuelas públicas 250 Circuitos de Activación Física con el objetivo de incentivar el ejercicio y activación física en niños y adolescentes.

Se inició el pilotaje del Programa de Meriendas Escolares en diez escuelas primarias nocturnas.

Se concluyó con la entrega de 553 mil loncheras saludables a alumnos de preescolar, primero y segundo de primaria.

A través de 25 consultorios dentales se realizaron 7,160 atenciones preventivas de Salud Bucodental a alumnos.

El Programa Escuela para Padres atendió a 10,104 padres de familia de 62 municipios, en 360 planteles escolares a través de 504 docentes.

El Programa Sigamos Aprendiendo en el Hospital atendió a 1,267 niños y niñas y en enero incorporó al programa el Hospital de Pediatría de Alta Especialidad del Centro Médico de Occidente del IMSS.

El Programa Ver Bien Para Aprender Mejor benefició con anteojos a 5,848 alumnos de 8 municipios (Guadalajara, Zapopan, Tlaquepaque, Tonalá, Zapotlán del Rey, Degollado, Amacueca y Cuquío).

Se produjeron 3 materiales multimedia de uso didáctico y se capacitó a 287 docentes y directivos en “La computadora como herramienta de trabajo en la escuela”.

Se atendió oportunamente a un promedio de 3,295 familias con estudiantes migrantes binacionales en el sistema educativo de ambos países (3 hijos promedio por familia, 9,885 alumnos migrantes binacionales).

Se capacitó y actualizó a más de 230 directivos, maestros y padres de familia migrantes binacionales, a través del trabajo en 3 talleres de capacitación.

Con las acciones de desconcentración de servicios educativos que se realizaron en la SEJ, se atendió en las 14 Delegaciones Regionales a 11,200 comités de Centros de Atención y Servicios, de los cuales aproximadamente 4,000 pertenecen al subsistema estatal, lo que significa un incremento en la atención a escuelas del 47%.

El seguimiento y evaluación realizados a la desconcentración del servicio de Carrera Magisterial ha permitido mejorar y agilizar la atención a más de 34,200 docentes participantes de todo el estado.

Durante el ciclo escolar 2011-2012 mediante el Concurso Nacional de Asignación Docente, se contrataron 1,907 docentes para igual número de plazas de jornada y se asignaron 6,862 horas clase, un 30.88% y 37.43% superiores, a las plazas de jornada y horas de clase vacantes.

## Retos

Dar acompañamiento pedagógico diferenciado a 400 escuelas de educación primaria que muestren los más bajos resultados de desempeño escolar.



Elevar la calidad en la gestión y operación del nivel de educación primaria.  
 Capacitar sobre la Reforma Curricular a 6000 directivos y docentes de educación primaria.  
 Diseño e implementación de una propuesta metodológica para la asignatura de matemáticas orientada a elevar los estándares del curriculum.  
 Realizar el Cuarto Encuentro Académico de Directivos de Educación Secundaria del Estado de Jalisco.  
 Llevar a cabo el 5to. Curso taller de Acompañamiento al Equipo Técnico Estatal y al Equipo Técnico Ampliado de Educación Secundaria en el marco de la Reforma Integral de la Educación Básica. Secundaria 2011.  
 Realizar 41 visitas de acompañamiento a zonas escolares con la finalidad de revisar y analizar en compañía de los supervisores y Directores de las zonas los resultados obtenidos de reprobación, deserción y ENLACE para la implementación propuestas de mejora.  
 Realizar el Encuentro Estatal Académico, Tecnológico y Cultural 2012 “La lectura, herramienta fundamental para imaginar y construir el futuro” y el Segundo Foro Estatal de Estudiantes de Educación Secundaria. Los Alumnos y la RIEB. En los que participaran 546 alumnos.  
 Realizar el Curso Propedéutico y Reforzamiento-regularización para alumnos de Telesecundaria durante el receso escolar 2012. Estas estrategias de aprendizaje tienen como objetivos ofrecer situaciones de aprendizaje que permitan a los futuros estudiantes de Telesecundaria conocer y practicar la forma de trabajo en este servicio educativo, así como mejorar sus habilidades para aprender a aprender contribuyendo a que los futuros estudiantes de Telesecundaria fortalezcan sus referentes sobre las asignaturas de Español y matemáticas para lograr un mejor desempeño durante su curso en la secundaria.  
 Continuar con la caravana Robótica coordinada por CINVSTAV el cual pretende integrar equipos juveniles de alto desempeño en ciencia y tecnología para mejorar y desarrollar habilidades y actitudes en los estudiantes de secundaria mediante la motivación de la actitud crítica pensamiento reflexivo y fomento a la cultura científica. En este curso continuarán participando 2,560 alumnos de 29 escuelas secundarias de la Zona Metropolitana de Guadalajara.  
 Capacitar a 60 escuelas que cuentan con el equipamiento de HDT a través del curso “Talleres en el manejo de Herramientas Elementales del Programa HDT para la aplicación educativa en el aula telemática”.  
 Lograr la participación de 280,000 niños en las diferentes etapas de estos Juegos.  
 Promover los programas de becas para lograr incrementar el número de alumnos de educación básica y normal beneficiados, así como elaborar y publicar en tiempo y forma las convocatorias correspondientes a cada programa.  
 Se continuará con el programa de desconcentración de servicios a las Delegaciones Regionales de 6 nuevos servicios: Pago de anteojos, Pago de aparatos ortopédicos, Pago de ayuda para tesis, Elaboración de la credencial tipo SEJ, Elaboración de constancias y Reclamo del electrodoméstico.

**Indicador : Egresados secundaria**

**Descripción**

Se refiere al número de alumnos que han acreditado satisfactoriamente todas las asignaturas y actividades que integran el plan de estudios de un determinado nivel educativo y que, por lo tanto, están en posibilidad de inscribirse o cursar el nivel educativo inmediato superior.

Egresados secundaria							
2009	2010	2011	Valor Actual	Meta Abril 2012	Meta Agosto 2012	Meta Dic. 2012	Dependencia que reporta
104,208	103,048	104,573	104,573	104,573	104,573	104,573	SEJ
<b>Unidad de Medida:</b>		Alumno(s)					

**Fuente:** <http://www.snie.sep.gob.mx>, México: Marzo 2012.

**Nota:** El valor del indicador para abril de 2012 es calculado y estimado por la SEP para el ciclo 2010-2011.





### Alumnos de la Secundaria Mixta No. 32



Colonia Los Meseros en Tlaquepaque

### Alumnos de la Secundaria Mixta No. 32



Colonia Los Meseros en Tlaquepaque

#### Indicador : Egresados en primaria

#### Descripción

Se refiere al número de alumnos que han acreditado satisfactoriamente todas las asignaturas y actividades que integran el plan de estudios de un determinado nivel educativo y que, por lo tanto están en posibilidad de inscribirse o cursar el nivel educativo inmediato superior.

Egresados en primaria							
2009	2010	2011	Valor Actual	Meta Abril 2012	Meta Agosto 2012	Meta Dic. 2012	Dependencia que reporta
138,194	137,708	140,027	140,027	140,027	153,000	153,000	SEJ
<b>Unidad de Medida:</b>		Alumno(s)					

Fuente: <http://www.snie.sep.gob.mx>, México: Abril 2012.

Nota: El valor del indicador para abril de 2012 es calculado y estimado por la SEP para el ciclo 2010-2011.

### Alumnos de la Primaria "Lázaro Cárdenas del Río"



Concepción de Buenos Aires, durante la inauguración de Aula

### Alumnos de la primaria "México Unido"



Colonia Santa Elena Estadio, Guadalajara, durante la Entrega de la Escuela 100 con circuito de Activación Física



**Indicador : Analfabetismo**

**Descripción**

Es el porcentaje de la población de 15 años y más que no sabe leer ni escribir un texto breve y sencillo sobre un tema relativo a su vida cotidiana, ni posee el dominio del cálculo básico.

Analfabetismo							
2009	2010	2011	Valor Actual	Meta Abril 2012	Meta Agosto 2012	Meta Dic. 2012	Dependencia que reporta
4.7	4.5	4.2	4.2	4.2	4.2	4	SEJ
<b>Unidad de Medida:</b>		Porcentaje(s)					

**Fuente:** <http://www.snie.sep.gob.mx>, México: Abril 2012.

**Nota:** El valor del indicador para abril de 2012 es calculado por la SEP y es estimado para el ciclo escolar 2010-2011.

**Personas de más de 15 años que no saben leer ni escribir y no poseen el dominio del cálculo básico.**



Stand del IEEA Durante la "Primera Feria del Empleo Guadalajara 2012" en la Plaza Tapatía, Guadalajara.

**Personas de más de 15 años que no saben leer ni escribir y no poseen el dominio del cálculo básico.**



Stand del IEEA Durante la "Primera Feria del Empleo Guadalajara 2012" en la Plaza Tapatía, Guadalajara.

**Indicador : Población alfabetizada**

**Descripción**

Es el número de personas que completaron y acreditaron los módulos educativos correspondientes al nivel de alfabetización y que pueden leer y escribir un texto simple y resolver operaciones aritméticas sencillas.

Población alfabetizada							
2009	2010	2011	Valor Actual	Meta Abril 2012	Meta Agosto 2012	Meta Dic. 2012	Dependencia que reporta
5,286	6,234	6,079	1,532	1,527	3,838	6,234	SEJ
<b>Unidad de Medida:</b>		Persona(s)					

**Fuente:** Instituto Estatal para la Educación de los Adultos. Secretaría de Educación Jalisco. México: Abril 2012.

**Nota:** Corresponde a las personas alfabetizadas del 1 de enero al 26 de abril del 2012.



**Personas certificadas en primaria y secundaria.**



Ceremonia de entrega de 5000 certificados de primaria y secundaria por el IEEA en Guadalajara Jalisco.

**Persona que concluyó su educación primaria.**



Ceremonia de entrega de 5000 certificados de primaria y secundaria por el IEEA en Guadalajara Jalisco.

**Indicador :** Gasto público estatal en educación por alumno (incluye servicios personales y gastos de operación).

**Descripción**

Este indicador permite conocer el promedio por alumno de los recursos financieros que se invierten en el sector educativo.

Gasto público estatal en educación por alumno (incluye servicios personales y gastos de operación).							
2009	2010	2011	Valor Actual	Meta Abril 2012	Meta Agosto 2012	Meta Dic. 2012	Dependencia que reporta
12,890	12,700	12,700	12,780	12,800	12,800	12,800	SEJ
<b>Unidad de Medida:</b> Peso(s)							

**Fuente:** Dirección de Programación y Presupuesto. Secretaría de Educación Jalisco. México: Abril, 2012.

**Nota:** El valor del indicador se calculó con una proyección (estimación) del presupuesto al cierre del 2011 y con la cifra de matrícula disponible de ese año. La meta prevista no se alcanzó en razón de que esta se calculó con un presupuesto mayor al del cierre de 2011.



**Alumnos de primaria durante el evento de "Modelo Escuela Verde".**



Alumnos de la primaria "Lázaro Cárdenas del Río" en la Colonia Miravalle, Guadalajara.

**Alumnos de primaria durante el evento de "Modelo Escuela Verde".**



Alumnos de la primaria "Lázaro Cárdenas del Río" en la Colonia Miravalle, Guadalajara.

**Indicador : Posición general de acuerdo con los resultados de la prueba PISA en el área de Matemáticas**

**Descripción**

Este indicador mide la calidad del sistema educativo estatal en el contexto nacional, referenciado por el resultado de la entidad en la prueba PISA, en el área de matemáticas.

PISA es conocida en español como el Programa Internacional de Evaluación de Estudiantes y es una prueba desarrollada por la Organización para la Cooperación y el Desarrollo Económicos (OCDE). Desde 1997, PISA se aplica cada tres años a jóvenes de 15 y 16 años, en más de 60 países del mundo; en México cubre principalmente la educación media superior, el bachillerato y sus modalidades de formación técnica, y también incluye alumnos de secundarias generales, técnicas y telesecundarias.

La evaluación cubre las áreas de lectura, matemáticas y ciencias, y busca conocer competencias y habilidades para analizar y resolver problemas, manejar información y enfrentar situaciones relacionadas con cada una de estas áreas. Cada año de aplicación, la prueba se concentra en alguna de las tres competencias evaluadas. En marzo 2009, el énfasis se centró en la lectura.

Posición general de acuerdo con los resultados de la prueba PISA en el área de Matemáticas							
2009	2010	2011	Valor Actual	Meta Abril 2012	Meta Agosto 2012	Meta Dic. 2012	Dependencia que reporta
7	6	6	6	6	6	6	SEJ

**Unidad de Medida:** Posicion(es)

**Fuente:** Dirección General de Evaluación. Secretaría de Educación Jalisco. Con datos de OCDE/INEE.México:2009. Consulta: Abril 2012.

**Nota:** La actualización del indicador es trianual con base a los resultados de la aplicación de la prueba PISA. La información presentada corresponde a los resultados de la prueba aplicada en 2009.



**Alumnos aplicando la prueba PISA, en el área de matemáticas.**



Alumnos del CECyTEJ Plantel 21 que asistieron a la Inauguración de la Universidad Politécnica de Jalisco en el municipio de Tlajomulco.

**Alumnos aplicando la prueba PISA, en el área de matemáticas.**



Alumnos del CECyTEJ Plantel 21 que asistieron a la Inauguración de la Universidad Politécnica de Jalisco en el municipio de Tlajomulco.

**Indicador : Posición general de acuerdo con los resultados de la prueba PISA, en el área de lectura**

**Descripción**

Este indicador mide la calidad del sistema educativo estatal en el contexto nacional, referenciado por el resultado de la entidad en la prueba PISA, en el área de lectura.

PISA es conocida en español como el Programa Internacional de Evaluación de Estudiantes y es una prueba desarrollada por la Organización para la Cooperación y el Desarrollo Económicos (OCDE). Desde 1997, PISA se aplica cada tres años a jóvenes de 15 y 16 años, en más de 60 países del mundo. En México cubre principalmente la educación media superior, el bachillerato y sus modalidades de formación técnica, y también incluye alumnos de secundarias generales, técnicas y telesecundarias.

La evaluación cubre las áreas de lectura, matemáticas y ciencias, buscando conocer competencias y habilidades para analizar y resolver problemas, manejar información y enfrentar situaciones relacionadas con cada una de estas áreas.

Cada año de aplicación, la prueba se concentra en alguna de las tres competencias evaluadas. En marzo 2009, el énfasis se centró en la lectura.

Posición general de acuerdo con los resultados de la prueba PISA, en el área de lectura							
2009	2010	2011	Valor Actual	Meta Abril 2012	Meta Agosto 2012	Meta Dic. 2012	Dependencia que reporta
6	6	6	6	6	6	6	SEJ
<b>Unidad de Medida:</b>		Posición					

**Fuente:** Dirección General de Evaluación. Secretaría de Educación Jalisco. Con datos de OCDE/INEE.México:2009. Consulta: Abril 2012.

**Nota:** La actualización del indicador es trianual con base a los resultados de la aplicación de la prueba PISA. La información presentada corresponde a los resultados de la prueba aplicada en 2009.

**Indicador : Posición general de acuerdo con los resultados de la prueba PISA, en el área de ciencias**

**Descripción**



Este indicador mide la calidad del sistema educativo estatal en el contexto nacional, referenciado por el resultado de la entidad en la prueba PISA, en el área de ciencias.

PISA es conocida en español como el Programa Internacional de Evaluación de Estudiantes y es una prueba desarrollada por la Organización para la Cooperación y el Desarrollo Económicos (OCDE). Desde 1997, PISA se aplica cada tres años a jóvenes de 15 y 16 años, en más de 60 países del mundo. En México cubre principalmente la educación media superior, el bachillerato y sus modalidades de formación técnica, y también incluye alumnos de secundarias generales, técnicas y telesecundarias.

La evaluación cubre las áreas de lectura, matemáticas y ciencias y busca conocer competencias y habilidades para analizar y resolver problemas, manejar información y enfrentar situaciones relacionadas con cada una de estas áreas.

Cada año de aplicación, la prueba se concentra en alguna de las tres competencias evaluadas. En marzo 2009, el énfasis se centró en la lectura.

Posición general de acuerdo con los resultados de la prueba PISA, en el área de ciencias							
2009	2010	2011	Valor Actual	Meta Abril 2012	Meta Agosto 2012	Meta Dic. 2012	Dependencia que reporta
10	6	6	6	6	6	6	SEJ
<b>Unidad de Medida:</b>			Posición				

**Fuente:** Dirección General de Evaluación. Secretaría de Educación Jalisco. Con datos de OCDE/INEE.México:2009. Consulta: Abril 2012.

**Nota:** La actualización del indicador es trianual con base a los resultados de la aplicación de la prueba PISA. La información presentada corresponde a los resultados de la prueba aplicada en 2009.

## Indicador : Porcentaje de la población total con rezago educativo

### Descripción

Porcentaje de la población mayor de 15 años (adultos) que no tienen desarrolladas las habilidades básicas para leer, escribir y hacer cuentas, o que no iniciaron o no concluyeron su educación primaria o secundaria.

Porcentaje de la población total con rezago educativo							
2009	2010	2011	Valor Actual	Meta Abril 2012	Meta Agosto 2012	Meta Dic. 2012	Dependencia que reporta
42.3	41.7	40.9	40.9	40.6	40.6	33	SEJ
<b>Unidad de Medida:</b>			Porcentaje(s)				

**Fuente:** XIII Censo de Población y Vivienda, 2010. INEGI. Instituto Estatal para la Educación de los Adultos IEEA. Secretaría de Educación Jalisco. México: Abril 2012.

**Nota:** Datos del XIII Censo de Población y Vivienda, INEGI 2010.

## Indicador : Porcentaje de la población de 0 a 5 años de edad, atendida por los DIF en el estado en los Centros de Desarrollo Infantil (estancias infantiles)

### Descripción

Es el porcentaje de la población menor de 6 años atendida por los sistemas DIF en el estado, en los Centros Asistenciales de Desarrollo Infantil (CADi) y los Centros de Asistencia Infantil Comunitarios (CAIC). Esto en relación a la cobertura del total de la población de 0 a 5 años con 11 meses en Jalisco que ocupa servicios de estancias infantiles.

El valor resultante representa una cobertura parcial, ya que la cobertura total deberá incluir la población atendida por la SEP, el IMSS y las estancias infantiles de SEDESOL, principalmente, quienes también cuentan con la infraestructura y otorgan los servicios referidos.



La población atendida es de lactantes, maternas y preescolares, quienes reciben los servicios de las estancias infantiles y de educación inicial (nivel preescolar).

Porcentaje de la población de 0 a 5 años de edad, atendida por los DIF en el estado en los Centros de Desarrollo Infantil (estancias infantiles)							
2009	2010	2011	Valor Actual	Meta Abril 2012	Meta Agosto 2012	Meta Dic. 2012	Dependencia que reporta
6.5	7.91	9.17	5.45	6.37	7.02	9.17	DIF
<b>Unidad de Medida:</b>		Porcentaje(s)					

**Fuente:** Elaborado por el Sistema DIF Jalisco con datos de la Dirección de Centros de Atención Infantil (Informe mensual de actividades de CADI y CAIC) e INEGI (Encuesta Nacional de Ocupación y Empleo, ENOE, 2010-IV). México:2012.

**Nota:** Con el ajuste de la meta anual y distribución por meses el avance a enero fue de 5.11%, de 177,880 niñas y niños como población objetivo por atender entre todas las instituciones que ofertan Estancias o Centros de Atención Infantil.

Al cierre del mes de abril fueron 9,696 las niñas y niños usuarios de 137 centros de atención infantil DIF. Cerró el CAIC de Cuquío. Cinco centros dependen directamente del Sistema DIF estatal y 132 son operados por Sistemas DIF municipales.

También resultaron beneficiadas 8,844 madres trabajadoras.

### Centro Asistencial de Desarrollo Infantil



CADI No. 6, Fraccionamiento Colón, Guadalajara

### Práctica del arte abstracto



Centro de atención infantil

### Indicador : Cobertura preescolar (3 a 5 años)

#### Descripción

Es la proporción de alumnos inscritos del nivel de preescolar respecto a la población de 3 a 5 años de edad.

Cobertura preescolar (3 a 5 años)							
2009	2010	2011	Valor Actual	Meta Abril 2012	Meta Agosto 2012	Meta Dic. 2012	Dependencia que reporta
81.7	82.7	83.93	83.93	83.93	84	84	SEJ
<b>Unidad de Medida:</b>		Porcentaje(s)					

**Fuente:** <http://www.snie.sep.gob.mx>, México: Abril 2012.

**Nota:** El valor del indicador para abril de 2012 es calculado y estimado por la SEP para el ciclo 2011-2012.



### Alumnos del Preescolar "Joaquín Baeza Alzaga No. 282



Colonia Buenos Aires del municipio de Tlaquepaque, durante el evento "Modelo Escuela Verde"

### Alumnos del Preescolar "Joaquín Baeza Alzaga No. 282



Colonia Buenos Aires del municipio de Tlaquepaque, durante el evento "Modelo Escuela Verde"

#### Indicador : Atención a la demanda potencial preescolar

#### Descripción

Es el porcentaje de la matrícula de 3-5 años de inicio de cursos de un nivel educativo (demanda atendida) entre la población en edad escolar del rango de edad 3-5 años disminuida por la población atendida en primaria de ese mismo rango de edad.

Atención a la demanda potencial preescolar							
2009	2010	2011	Valor Actual	Meta Abril 2012	Meta Agosto 2012	Meta Dic. 2012	Dependencia que reporta
81.1	81.1	80.48	81.11	81.5	81.5	81.5	SEJ
Unidad de Medida:		Porcentaje(s)					

Fuente: Dirección de Estadística y Sistemas de Información. Secretaría de Educación Jalisco. México: Abril 2012.

Nota: El valor del indicador para abril de 2012 es calculado y estimado por la SEJ para el ciclo escolar 2011-2012.

#### Niños de preescolar atentos en su clase.



Preescolar "Joaquín Baeza Alzaga" No 282 en la Colonia Buenos Aires de Tlaquepaque.

#### Niños de preescolar en clase de dibujo.



Preescolar "Joaquín Baeza Alzaga" No 282 en la Colonia Buenos Aires de Tlaquepaque.





**Indicador : Atención a la demanda potencial primaria**

**Descripción**

Es el porcentaje de la matrícula de 6 -11 años de inicio de cursos de un nivel educativo (demanda atendida) entre la población en edad escolar del rango de edad 6-11 años disminuida por la población con primaria terminada de ese mismo rango de edad (demanda potencial).

Atención a la demanda potencial primaria							
2009	2010	2011	Valor Actual	Meta Abril 2012	Meta Agosto 2012	Meta Dic. 2012	Dependencia que reporta
100	100	100	100	100	100	100	SEJ
<b>Unidad de Medida:</b>		Porcentaje(s)					

**Fuente:** Dirección de Estadística y Sistemas de Información. Secretaría de Educación Jalisco. México: Abril 2012.

**Nota:** El valor del indicador para abril de 2012 es calculado y estimado por la SEJ para el ciclo escolar 2011-2012.

**Alumnos de primaria trabajando en equipo.**



Escuela primaria "México Unido" de la Colonia Santa Elena Estadio en Guadalajara.

**Alumnos de primaria escuchando con atención la lectura de su maestra.**



Escuela primaria "México Unido" de la Colonia Santa Elena Estadio en Guadalajara.

**Indicador : Cobertura primaria (6 a 12 años)**

**Descripción**

Es el porcentaje de alumnos atendidos en un nivel educativo (primaria), con respecto a la población que representa la edad para cursar dicho nivel.

Cobertura primaria (6 a 12 años)							
2009	2010	2011	Valor Actual	Meta Abril 2012	Meta Agosto 2012	Meta Dic. 2012	Dependencia que reporta
98.6	101.6	104.84	104.84	104.84	104.84	104.84	SEJ
<b>Unidad de Medida:</b>		Porcentaje(s)					

**Fuente:** <http://www.snie.sep.gob.mx>, México: Abril 2012.

**Nota:** El valor del indicador para abril de 2012 es calculado y estimado por la SEP para el ciclo 2011-2012.



### Alumnos de primaria en la inauguración de un aula.



Escuela primaria "Lázaro Cárdenas del Río" de Concepción de Buenos Aires, Jalisco.

### Alumnos de primaria atentos en la inauguración de un aula.



Escuela primaria "Lázaro Cárdenas del Río" de Concepción de Buenos Aires, Jalisco.

**Indicador : Deserción Primaria**

#### Descripción

Es el total de alumnos que abandonan las actividades escolares antes de concluir algún grado o nivel educativo, expresado como porcentaje del total de alumnos inscritos en el ciclo escolar.

Deserción Primaria							
2009	2010	2011	Valor Actual	Meta Abril 2012	Meta Agosto 2012	Meta Dic. 2012	Dependencia que reporta
0.7	0.81	0.78	0.78	0.78	0.75	0.75	SEJ
<b>Unidad de Medida:</b>		Porcentaje(s)					

**Fuente:** <http://www.snie.sep.gob.mx>, México: Abril 2012.

**Nota:** El valor del indicador para abril de 2012 es calculado y estimado por la SEP para el ciclo 2010-2011.

### Alumnos de primaria en un evento cultural.



Escuela primaria "Lázaro Cárdenas del Río" de Concepción de Buenos Aires.

### Alumnos de primaria saliendo de su escuela ordenadamente.



Escuela primaria "Lázaro Cárdenas del Río" de Concepción de Buenos Aires.



**Indicador : Eficiencia terminal primaria**

**Descripción**

Es la relación porcentual de alumnos que termina el nivel de primaria de manera regular dentro del tiempo ideal establecido.

Eficiencia terminal primaria							
2009	2010	2011	Valor Actual	Meta Abril 2012	Meta Agosto 2012	Meta Dic. 2012	Dependencia que reporta
93.2	94.13	95.69	95.69	95.69	95.69	95.69	SEJ
<b>Unidad de Medida:</b>		Porcentaje(s)					

**Fuente:** <http://www.snie.sep.gob.mx>, México: Abril 2012.

**Nota:** El valor del indicador para abril de 2012 es calculado y estimado por la SEP para el ciclo 2010-2011.

**Alumnos de la Primaria "Lázaro Cárdenas del Río"**



Concepción de Buenos Aires, durante la inauguración de Aula

**Alumnos de la primaria "México Unido"**



Colonia Santa Elena Estadio, Guadalajara, durante la Entrega de la Escuela 100 con circuito de Activación Física

**Indicador : Reprobación primaria**

**Descripción**

Es la relación porcentual de alumnos que finalizaron el ciclo escolar pero no cumplieron con los requisitos para ser promovidos del grado o nivel educativo que finaliza.

Reprobación primaria							
2009	2010	2011	Valor Actual	Meta Abril 2012	Meta Agosto 2012	Meta Dic. 2012	Dependencia que reporta
3.4	3.44	3.36	3.36	3.36	3.26	3.26	SEJ
<b>Unidad de Medida:</b>		Porcentaje(s)					

**Fuente:** <http://www.snie.sep.gob.mx>, México: Abril 2012.

**Nota:** El valor del indicador para abril de 2012 es calculado y estimado por la SEP para el ciclo 2010-2011.



**Indicador : Posición en el contexto nacional en la prueba de ENLACE, en primaria asignatura Español**

**Descripción**

Posición de Jalisco con relación al total de entidades, tomando como criterio de ordenamiento descendente la suma de los porcentajes de alumnos en los niveles elemental, bueno y excelente en primaria, asignatura Español, en la prueba ENLACE. Es uno de los indicadores que contribuye a perfilar la calidad de los sistemas educativos estatales.

Posición en el contexto nacional en la prueba de ENLACE, en primaria asignatura Español							
2009	2010	2011	Valor Actual	Meta Abril 2012	Meta Agosto 2012	Meta Dic. 2012	Dependencia que reporta
6	12	11	11	10	10	10	SEJ
<b>Unidad de Medida:</b>			Posición				

**Fuente:** Resultados de Jalisco en ENLACE; página electrónica <http://enlace.sep.gob.mx>. Abril 2012.

**Nota:** El valor corresponde a los resultados de la prueba ENLACE aplicada en mayo de 2011.

**Alumnos aplicando la prueba ENLACE, en primaria asignatura español.**



Alumnos de la primaria "México Unido" de la Colonia Santa Elena Estadio, Guadalajara.

**Alumnos aplicando la prueba ENLACE, en primaria asignatura español.**



Alumnos de la primaria "México Unido" de la Colonia Santa Elena Estadio, Guadalajara.

**Indicador : Posición en el contexto nacional en la prueba de ENLACE, en primaria asignatura Matemáticas**

**Descripción**

Posición de Jalisco con relación al total de entidades, tomando como criterio de ordenamiento descendente la suma de los porcentajes de alumnos en los niveles elemental, bueno y excelente en Primaria, asignatura Matemáticas, en la prueba ENLACE. Es uno de los indicadores que contribuye a perfilar la calidad de los sistemas educativos estatales.

Posición en el contexto nacional en la prueba de ENLACE, en primaria asignatura Matemáticas							
2009	2010	2011	Valor Actual	Meta Abril 2012	Meta Agosto 2012	Meta Dic. 2012	Dependencia que reporta
4	6	7	7	6	6	6	SEJ
<b>Unidad de Medida:</b>			Posición				

**Fuente:** Resultados de Jalisco en ENLACE; página electrónica <http://enlace.sep.gob.mx>. Abril 2012.

**Nota:** El valor corresponde a los resultados de la prueba ENLACE aplicada en mayo de 2011.



**Alumnos, aplicando la prueba ENLACE, en primaria asignatura matemáticas.**



Alumnos de la primaria "México Unido" de la Colonia Santa Elena Estadio, Guadalajara, durante la Entrega de la Escuela 100 con circuito de Activación Física

**Alumnos, aplicando la prueba ENLACE, en primaria asignatura matemáticas.**



Alumnos de la primaria "México Unido" de la Colonia Santa Elena Estadio, Guadalajara, durante la Entrega de la Escuela 100 con circuito de Activación Física

**Indicador : Porcentaje de alumnos al menos en elemental en la prueba ENLACE, en primaria asignatura Español**

**Descripción**

Porcentaje de alumnos con logro académico al menos en elemental en la prueba ENLACE en primaria, asignatura Español, es la suma de los porcentajes de alumnos en los niveles de logro elemental, bueno y excelente; considera a todos los alumnos que han desarrollado habilidades elementales, buenas y excelentes, como complemento se obtiene el porcentaje de alumnos en insuficiente.

Porcentaje de alumnos al menos en elemental en la prueba ENLACE, en primaria asignatura Español							
2009	2010	2011	Valor Actual	Meta Abril 2012	Meta Agosto 2012	Meta Dic. 2012	Dependencia que reporta
83.4565	84.0343	85.3481	85.3481	85.3481	85.3481	86	SEJ
<b>Unidad de Medida:</b> Porcentaje(s)							

**Fuente:** Resultados de Jalisco en ENLACE; página electrónica <http://enlace.sep.gob.mx>. Abril 2012.

**Nota:** El valor corresponde a los resultados de la prueba ENLACE aplicada en mayo de 2011.



### Entrega de la escuela 100 con circuito de activación física



Alumnos de la primaria "México Unido" de la Colonia Santa Elena Estadio, Guadalajara.

### Entrega de la escuela 100 con circuito de activación física



Alumnos de la primaria "México Unido" de la Colonia Santa Elena Estadio, Guadalajara.

**Indicador :** Porcentaje de alumnos al menos en elemental en la prueba ENLACE, en primaria asignatura Matemáticas

#### Descripción

Porcentaje de alumnos con logro académico al menos en elemental en la prueba ENLACE en primaria, asignatura Matemáticas, es la suma de los porcentajes de alumnos en los niveles de logro elemental, bueno y excelente; considera a todos los alumnos que han desarrollado habilidades elementales, buenas y excelentes, como complemento se obtiene el porcentaje de alumnos en insuficiente.

Porcentaje de alumnos al menos en elemental en la prueba ENLACE, en primaria asignatura Matemáticas							
2009	2010	2011	Valor Actual	Meta Abril 2012	Meta Agosto 2012	Meta Dic. 2012	Dependencia que reporta
83.0782	82.7178	85.3818	85.3818	85.3818	85.3818	86	SEJ
<b>Unidad de Medida:</b> Porcentaje(s)							

**Fuente:** Resultados de Jalisco en ENLACE; página electrónica <http://enlace.sep.gob.mx>. Abril 2012.

**Nota:** El valor corresponde a los resultados de la prueba ENLACE aplicada en mayo de 2011.



**Entrega de la escuela 100 con circuito de activación física.**



Alumnos de la primaria "México Unido" de la Colonia Santa Elena Estadio, Guadalajara.

**Entrega de la escuela 100 con circuito de activación física.**



Alumnos de la primaria "México Unido" de la Colonia Santa Elena Estadio, Guadalajara.

**Indicador : Atención a la demanda potencial secundaria**

**Descripción**

Es el porcentaje de la matrícula total de inicio de cursos de un nivel educativo (demanda atendida) entre la población en edad escolar del nivel en cuestión, que solicita la prestación de este servicio (demanda potencial).

Atención a la demanda potencial secundaria							
2009	2010	2011	Valor Actual	Meta Abril 2012	Meta Agosto 2012	Meta Dic. 2012	Dependencia que reporta
91.9	91.5	92.45	92.45	92.45	93	93	SEJ
<b>Unidad de Medida:</b>		Porcentaje(s)					

**Fuente:** <http://www.snie.sep.gob.mx>, México: Abril 2012.

**Nota:** El valor del indicador para abril de 2012 es calculado y estimado por la SEP para el ciclo 2011-2012.

**Alumnos de secundaria en prácticas de educación física.**



Escuela Secundaria Mixta No 32 turno matutino de la Colonia Los Meseros en Tlaquepaque.

**Alumnos de secundarias en prácticas de computación.**



Escuela Secundaria Mixta No 32 turno matutino de la Colonia Los Meseros en Tlaquepaque.



**Indicador : Cobertura en educación secundaria**

**Descripción**

Este indicador se refiere al porcentaje de alumnos atendidos en el nivel de secundaria, con respecto a la población estimada de 13 a 15 años que representa la edad para cursar este nivel.

Cobertura en educación secundaria							
2009	2010	2011	Valor Actual	Meta Abril 2012	Meta Agosto 2012	Meta Dic. 2012	Dependencia que reporta
90.5	90.8	91.9	91.9	91.92	94	94	SEJ
<b>Unidad de Medida:</b>		Porcentaje(s)					

**Fuente:** <http://www.snie.sep.gob.mx>, México: Abril 2012.

**Nota:** El valor del indicador para abril de 2012 es calculado y estimado por la SEP para el ciclo 2011-2012.

**Alumnos de secundaria en formación y atentos a la instrucción de su maestro.**



Escuela Secundaria Técnica No 60 de San Julián, Jalisco.

**Alumnos de secundaria trabajando en la clase de dibujo.**



Escuela Secundaria Técnica No 60 de San Julián, Jalisco.

**Indicador : Eficiencia terminal secundaria.**

**Descripción**

Este indicador se refiere a la relación porcentual entre los egresados de secundaria y el número de estudiantes de nuevo ingreso al primer grado de ese nivel educativo de los ciclos escolares anteriores al que se calcula.

Eficiencia terminal secundaria.							
2009	2010	2011	Valor Actual	Meta Abril 2012	Meta Agosto 2012	Meta Dic. 2012	Dependencia que reporta
77	76.66	77.72	77.72	77.72	78	78	SEJ
<b>Unidad de Medida:</b>		Porcentaje(s)					

**Fuente:** <http://www.snie.sep.gob.mx>, México: Abril 2012.

**Nota:** El valor del indicador para abril de 2012 es calculado y estimado por la SEP para el ciclo 2010-2011.





### Alumnos en clase



Secundaria Mixta 32 del Municipio de Tlaquepaque, Jalisco.

### Alumnos en proceso de aprendizaje



Secundaria Mixta 32 del Municipio de Tlaquepaque, Jalisco.

#### Indicador : Absorción secundaria

#### Descripción

Indica el porcentaje de alumnos que se inscriben en un nivel educativo, con respecto al número de alumnos que egresaron del nivel educativo inmediato anterior, cuyo ciclo recién terminó.

Absorción secundaria							
2009	2010	2011	Valor Actual	Meta Abril 2012	Meta Agosto 2012	Meta Dic. 2012	Dependencia que reporta
96.4	97	98.45	98.45	98.45	99	99	SEJ
<b>Unidad de Medida:</b> Porcentaje(s)							

Fuente: <http://www.snie.sep.gob.mx>. México: Abril 2012.

Nota: El valor del indicador para abril de 2012 es calculado y estimado por la SEP para el ciclo 2011-2012.

### Alumnos de secundaria en prácticas de computación.



Escuela Secundaria Mixta No 32 turno matutino de la Colonia Los Meseros en Tlaquepaque.

### Alumnos de secundaria recibiendo clase de computación.



Escuela Secundaria Mixta No 32 turno matutino de la Colonia Los Meseros en Tlaquepaque.



**Indicador : Deserción secundaria**

**Descripción**

Es el total de alumnos que abandonan las actividades escolares antes de concluir algún grado o nivel educativo, expresado como porcentaje del total de alumnos inscritos en el ciclo escolar.

Deserción secundaria							
2009	2010	2011	Valor Actual	Meta Abril 2012	Meta Agosto 2012	Meta Dic. 2012	Dependencia que reporta
8.3	8.17	7.68	7.68	7.68	7.5	7.5	SEJ
<b>Unidad de Medida:</b>		Porcentaje(s)					

**Fuente:** <http://www.snie.sep.gob.mx>, México: Abril 2012.

**Nota:** El valor del indicador para abril de 2012 es calculado y estimado por la SEP para el ciclo 2010-2011.

**Alumnos de secundaria en formación para entrar al salón de clases.**



Escuela Secundaria Técnica No 60 de San Julián.

**Alumnos de secundaria en prácticas de computación.**



Escuela Secundaria Mixta No 32 turno matutino de la Colonia Los Meseros en Tlaquepaque.

**Indicador : Reprobación secundaria**

**Descripción**

Es la relación porcentual de alumnos que finalizaron el ciclo escolar pero no cumplieron con los requisitos para ser promovidos del grado o nivel educativo que finaliza.

Reprobación secundaria							
2009	2010	2011	Valor Actual	Meta Abril 2012	Meta Agosto 2012	Meta Dic. 2012	Dependencia que reporta
20.2	20.2	18.51	18.51	18.51	18	18	SEJ
<b>Unidad de Medida:</b>		Alumno(s)					

**Fuente:** <http://www.snie.sep.gob.mx>, México: Abril 2012.

**Nota:** El valor del indicador para abril de 2012 es calculado y estimado por la SEP para el ciclo 2010-2011.



**Indicador : Posición en el contexto nacional en la prueba de ENLACE, en secundaria asignatura Español**

**Descripción**

Posición de Jalisco con relación al total de entidades, tomando como criterio de ordenamiento descendente la suma de los porcentajes de alumnos en los niveles elemental, bueno y excelente en secundaria, asignatura Español, en la prueba ENLACE. Es uno de los indicadores que contribuye a perfilar la calidad de los sistemas educativos estatales.

Posición en el contexto nacional en la prueba de ENLACE, en secundaria asignatura Español							
2009	2010	2011	Valor Actual	Meta Abril 2012	Meta Agosto 2012	Meta Dic. 2012	Dependencia que reporta
17	5	9	9	9	9	5	SEJ
<b>Unidad de Medida:</b> Posición							

**Fuente:** Resultados de Jalisco en ENLACE; página electrónica <http://enlace.sep.gob.mx>. Marzo 2012.

**Nota:** El valor corresponde a los resultados de la prueba ENLACE aplicada en mayo de 2011.

**Alumno aplicando la prueba ENLACE, en secundaria asignatura español.**



Alumnos de la Secundaria Mixta No. 32 del turno matutino de la Colonia Los Meseros en Tlaquepaque.

**Alumno aplicando la prueba ENLACE, en secundaria asignatura español.**



Alumnos de la Secundaria Mixta No. 32 del turno matutino de la Colonia Los Meseros en Tlaquepaque.

**Indicador : Posición en el contexto nacional en la prueba de ENLACE, en secundaria asignatura Matemáticas**

**Descripción**

Posición de Jalisco con relación al total de entidades, tomando como criterio de ordenamiento descendente la suma de los porcentajes de alumnos en los niveles elemental, bueno y excelente en secundaria, asignatura Matemáticas, en la prueba ENLACE. Es uno de los indicadores que contribuye a perfilar la calidad de los sistemas educativos estatales.

Posición en el contexto nacional en la prueba de ENLACE, en secundaria asignatura Matemáticas							
2009	2010	2011	Valor Actual	Meta Abril 2012	Meta Agosto 2012	Meta Dic. 2012	Dependencia que reporta
17	7	12	12	12	12	7	SEJ
<b>Unidad de Medida:</b> Posición							

**Fuente:** Resultados de Jalisco en ENLACE; página electrónica <http://enlace.sep.gob.mx>. Abril 2012.

**Nota:** El valor corresponde a los resultados de la prueba ENLACE aplicada en mayo de 2011.



**Alumna aplicando la prueba ENLACE, en secundaria asignatura matemáticas.**



Alumnos de la Secundaria Mixta No. 32 del turno matutino de la Colonia Los Meseros en Tlaquepaque.

**Alumna aplicando la prueba ENLACE, en secundaria asignatura matemáticas.**



Alumnos de la Secundaria Mixta No. 32 del turno matutino de la Colonia Los Meseros en Tlaquepaque.

**Indicador : Porcentaje de alumnos al menos en elemental en la prueba ENLACE, en secundaria asignatura Español**

**Descripción**

Porcentaje de alumnos con logro académico al menos en elemental en la prueba ENLACE en secundaria, asignatura Español, es la suma de los porcentajes de alumnos en los niveles de logro elemental, bueno y excelente; considera a todos los alumnos que han desarrollado habilidades elementales, buenas y excelentes, como complemento se obtiene el porcentaje de alumnos en insuficiente.

Porcentaje de alumnos al menos en elemental en la prueba ENLACE, en secundaria asignatura Español							
2009	2010	2011	Valor Actual	Meta Abril 2012	Meta Agosto 2012	Meta Dic. 2012	Dependencia que reporta
67.216	64.09	61.9121	61.9121	61.9121	61.9121	65	SEJ
<b>Unidad de Medida:</b> Porcentaje(s)							

**Fuente:** Resultados de Jalisco en ENLACE; página electrónica <http://enlace.sep.gob.mx>. Abril 2012.

**Nota:** El valor corresponde a los resultados de la prueba ENLACE aplicada en mayo de 2011.



**Alumnos aplicando la prueba ENLACE, en secundaria asignatura español.**



Alumnos de la Secundaria Mixta No. 32 del turno matutino de la Colonia Los Meseros en Tlaquepaque.

**Alumno aplicando la prueba ENLACE, en secundaria asignatura español.**



Alumnos de la Secundaria Mixta No. 32 del turno matutino de la Colonia Los Meseros en Tlaquepaque.

**Indicador : Porcentaje de alumnos al menos en elemental en la prueba ENLACE, en secundaria asignatura Matemáticas**

**Descripción**

Porcentaje de alumnos con logro académico al menos en elemental en la prueba ENLACE en secundaria, asignatura Matemáticas, es la suma de los porcentajes de alumnos en los niveles de logro elemental, bueno y excelente; considera a todos los alumnos que han desarrollado habilidades elementales, buenas y excelentes, como complemento se obtiene el porcentaje de alumnos en insuficiente.

Porcentaje de alumnos al menos en elemental en la prueba ENLACE, en secundaria asignatura Matemáticas							
2009	2010	2011	Valor Actual	Meta Abril 2012	Meta Agosto 2012	Meta Dic. 2012	Dependencia que reporta
45.0036	50.06	48.0832	48.0832	48.0832	48.0832	50.06	SEJ
<b>Unidad de Medida:</b> Porcentaje(s)							

**Fuente:** Resultados de Jalisco en ENLACE; página electrónica <http://enlace.sep.gob.mx>. Abril 2012.

**Nota:** El valor corresponde a los resultados de la prueba ENLACE aplicada en mayo de 2011.



**Alumna aplicando la prueba ENLACE, en secundaria asignatura matemáticas.**



Alumnos de la Secundaria Mixta No. 32 del Turno Matutino de la Colonia Los Meseros en Tlaquepaque

**Alumna aplicando la prueba ENLACE, en secundaria asignatura matemáticas.**



Alumnos de la Secundaria Mixta No. 32 del Turno Matutino de la Colonia Los Meseros en Tlaquepaque

**Indicador : Espacios educativos construidos, rehabilitados o equipados**

**Descripción**

Acciones de construcción, rehabilitación y equipamiento de espacios educativos didácticos (aulas, laboratorios y talleres) y anexos (direcciones, núcleos de servicios sanitarios, bodegas, acervos de bibliotecas y áreas administrativas) en planteles escolares de todos los tipos, niveles y modalidades.

Espacios educativos construidos, rehabilitados o equipados							
2009	2010	2011	Valor Actual	Meta Abril 2012	Meta Agosto 2012	Meta Dic. 2012	Dependencia que reporta
5,495	3,750	5,000	0	0	442	5,000	SEJ
<b>Unidad de Medida:</b>		Espacio(s)					

Fuente: Secretaría de Educación Jalisco. Dirección General de CAPECE. México: Abril 2012.

Nota:

El valor del indicador, se reporta en 0 en razón de que se programaron metas a partir del mes de Mayo del 2012.

**SUBPROGRAMA 7.2 Mejora de la educación media superior**

**Estrategia**

La construcción, conservación, mantenimiento y modernización de la infraestructura educativa; el equipamiento y el uso de las tecnologías de información y comunicación (TIC); la certificación de docentes y de los procesos de enseñanza aprendizaje; la reducción de la deserción escolar; la mejora constante de los programas de estudio; la asignación de becas a alumnos de escasos recursos y, la implantación de sistemas de evaluación educativa de la educación media superior.

**Acciones y Logros**

La matrícula actual de los Organismos Públicos Descentralizados de Educación Media Superior, sectorizados a la SEJ, es de 52,335 alumnos, lo que representa un incremento del 10.92% con respecto al periodo anterior.

Se implementó al 100% el Programa de Mejora Continua (PMC) en los planteles de los Organismos Públicos Descentralizados de Educación Media Superior sectorizados a la SEJ.

Siete planteles de Conalep fueron evaluados por el Consejo para la Evaluación de la Educación Media Superior,



COPEEMS. De ellos, seis están en el nivel tres y uno en el dos. En el país, ningún plantel ha logrado llegar al nivel uno, siendo Jalisco (con uno) y Sinaloa (con tres), los estados más avanzados en el ingreso al SNB.

10 escuelas preparatorias particulares están siendo sometidas a proceso de autodiagnóstico para su posterior ingreso al SNB. Son las primeras escuelas privadas de Jalisco que participan en este proyecto.

Se logró la certificación de 449 docentes en el Programa de Formación para Docentes de la Educación Media Superior (CERTIDEMS).

El COBAEJ cuenta con la nueva modalidad educativa de bachillerato virtual, con financiamiento público.

Este año, el COBAEJ amplió la cobertura de municipios que se benefician con la modalidad de preparatoria abierta, incluyendo a las comunidades de Acatlán de Juárez, Atotonilco el Alto, San Miguel el Alto, Jalostotitlán y Tecalitlán.

Se realizó la Reunión de Academias Estatales, en la que participaron 420 docentes para revisar y mejorar los materiales con que se apoya la labor de los maestros del CECyTEJ. Esta es la reunión más grande en su tipo del sistema CECyTE's en el país.

El CECyTEJ inauguró 12 módulos de gabinete psicopedagógico en igual número de planteles, con inversión superior a los 6 millones de pesos.

Se inauguró el plantel CONALEP Puerto Vallarta II, con inversión de 13 millones de pesos en la 1ra. Etapa. Fue inaugurado también el plantel COBAEJ 19, en Cuautla, Jalisco, con 209 alumnos inscritos.

El CONALEP inauguró el Taller Interactivo de Mantenimiento y Reparación de Motores en el plantel La Barca, con inversión superior a los 10 millones de pesos.

Alumnos del CONALEP, plantel Tlaquepaque, obtuvieron medallas de oro y plata continental y certificación mundial en el Proyecto Multimedia 2012, organizado por SOLACyT que otorga derecho a competir en Ferias Internacionales en Ecuador, Colombia y/o Brasil, en 2013.

## **Retos**

Poner en marcha el programa de Bachillerato Incluyente, a través del cual se brindará educación media superior a estudiantes con capacidades diferentes.

Lograr el ingreso y permanencia de 6 planteles de CONALEP, 5 de COBAEJ y 6 de U. de G., al Sistema Nacional de Bachillerato (SNB).

Lograr la certificación de la totalidad de docentes en el Programa de Formación para Docentes de la Educación Media Superior (PROFORDEMS).

Consolidar el modelo de bachillerato basado en competencias.

Consolidar los Proyectos de Ahorro y Eficiencia Energética y de Aulas Didácticas Interactivas en Planteles del CONALEP.

## **Indicador : Egresados media superior**

### **Descripción**

Se refiere al número de alumnos que han acreditado satisfactoriamente todas las asignaturas y actividades que integran el plan de estudios de un determinado nivel educativo y que, por lo tanto, están en posibilidad de inscribirse o cursar el nivel educativo inmediato superior.



Egresados media superior							
2009	2010	2011	Valor Actual	Meta Abril 2012	Meta Agosto 2012	Meta Dic. 2012	Dependencia que reporta
60,698	53,996	59,924	59,924	59,924	63,700	63,700	SEJ
<b>Unidad de Medida:</b>		Alumno(s)					

Fuente: <http://www.snie.sep.gob.mx>, México: Abril 2012.

Nota: El valor del indicador para abril de 2012 es calculado y estimado por la SEP para el ciclo 2010-2011.

**Indicador : Atención a la demanda potencial media superior**

**Descripción**

Es el porcentaje de la matrícula total de inicio de cursos de un nivel educativo (demanda atendida) entre la población en edad escolar del nivel en cuestión, que solicita la prestación de este servicio (demanda potencial).

Atención a la demanda potencial media superior							
2009	2010	2011	Valor Actual	Meta Abril 2012	Meta Agosto 2012	Meta Dic. 2012	Dependencia que reporta
85.4	87.1	87.02	87.02	87.02	87.5	87.5	SEJ
<b>Unidad de Medida:</b>		Porcentaje(s)					

Fuente: <http://www.snie.sep.gob.mx>, México: Abril 2012.

Nota: El valor del indicador para abril de 2012 es calculado y estimado por la SEP para el ciclo 2011-2012.

**Alumnos de educación media superior trabajando en equipo.**



Conalep Plantel Puerto Vallarta II.

**Alumnas de educación media superior recibiendo reconocimiento.**



COBAEJ Plantel 18 Atemajac de Brizuela.

**Indicador : Cobertura media superior (16 a 18 años).**

**Descripción**

Este indicador se refiere al porcentaje de alumnos atendidos en el nivel de media superior, con respecto a la población de 16 a 18 años que representa la edad para cursar dicho nivel.





Cobertura media superior (16 a 18 años).							
2009	2010	2011	Valor Actual	Meta Abril 2012	Meta Agosto 2012	Meta Dic. 2012	Dependencia que reporta
58.8	61.9	63.74	63.74	63.74	69	69	SEJ
Unidad de Medida:		Porcentaje(s)					

Fuente: <http://www.snie.sep.gob.mx>, México: Abril 2012.

Nota: El valor del indicador para abril de 2012 es calculado y estimado por la SEP para el ciclo 2011-2012.

### Alumnos de Conalep



Inauguración del Plantel Conalep Puerto Vallarta II

### Alumnos de Conalep



Inauguración del Plantel Conalep Puerto Vallarta II

## Indicador : Matrícula educación media superior

### Descripción

Total de alumnos inscritos en bachillerato general, tecnológico y profesional medio. La edad oscila entre los 16 a 18 años.

Matrícula educación media superior							
2009	2010	2011	Valor Actual	Meta Abril 2012	Meta Agosto 2012	Meta Dic. 2012	Dependencia que reporta
240,400	252,221	258,338	258,338	258,338	260,000	260,000	SEJ
Unidad de Medida:		Alumno(s)					

Fuente: <http://www.snie.sep.gob.mx>, México: Abril 2012.

Nota: El valor del indicador para abril de 2012 es calculado y estimado por la SEP para el ciclo 2011-2012.



### Alumnos en proceso de aprendizaje



Alumnos de la Universidad Tecnológica de Jalisco (UTJ)

### Alumnos en proceso de aprendizaje



Alumnos de la Universidad Tecnológica de Jalisco (UTJ)

#### Indicador : Eficiencia terminal media superior

##### Descripción

Es la relación porcentual de alumnos que termina el nivel de educación media superior de manera regular dentro del tiempo ideal establecido.

Eficiencia terminal media superior							
2009	2010	2011	Valor Actual	Meta Abril 2012	Meta Agosto 2012	Meta Dic. 2012	Dependencia que reporta
70.7	64.6	67.54	67.54	67.54	67.54	67.54	SEJ
<b>Unidad de Medida:</b> Porcentaje(s)							

Fuente: <http://www.snie.sep.gob.mx>, México: Abril 2012.

Nota: El valor del indicador para abril de 2012 es calculado y estimado por la SEP para el ciclo 2010-2011.

#### Indicador : Absorción media superior

##### Descripción

Indica el porcentaje de alumnos que se inscriben en un nivel educativo, con respecto al número de alumnos que egresaron del nivel educativo inmediato anterior, cuyo ciclo recién terminó.

Absorción media superior							
2009	2010	2011	Valor Actual	Meta Abril 2012	Meta Agosto 2012	Meta Dic. 2012	Dependencia que reporta
92	82.4	81.99	81.99	81.99	82.9	82.9	SEJ
<b>Unidad de Medida:</b> Porcentaje(s)							

Fuente: <http://www.snie.sep.gob.mx>, México: Abril 2012.

Nota: El valor del indicador para abril de 2012 es calculado y estimado por la SEP para el ciclo 2011-2012.



**Alumna de media superior en prácticas de laboratorio.**



Universidad Tecnológica de Jalisco.

**Alumnos en la sala de sistemas eléctricos y electrónicos del automóvil.**



Conalep Plantel Juanacatlán.

**Indicador : Deserción media superior**

**Descripción**

Es el total de alumnos que abandonan las actividades escolares antes de concluir algún grado o nivel educativo, expresado como porcentaje del total de alumnos inscritos en el ciclo escolar.

Deserción media superior							
2009	2010	2011	Valor Actual	Meta Abril 2012	Meta Agosto 2012	Meta Dic. 2012	Dependencia que reporta
13.8	8	7.81	7.81	7.81	7.5	7.5	SEJ
Unidad de Medida:		Porcentaje(s)					

Fuente: <http://www.sniesep.gob.mx>. México: Abril 2012.

Nota: El valor del indicador para abril de 2012 es calculado y estimado por la SEP para el ciclo 2010-2011.

**Alumno de educación media superior en un evento cultural.**



CECyTEJ Plantel 21 de Tlajomulco.

**Alumna de educación media superior en un evento cultural.**



COBAEJ Plantel San Miguel Cuyutlán.



**Indicador : Reprobación media superior**

**Descripción**

Es la relación porcentual de alumnos que finalizaron el ciclo escolar pero no cumplieron con los requisitos para ser promovidos del grado o nivel educativo que finaliza.

Reprobación media superior							
2009	2010	2011	Valor Actual	Meta Abril 2012	Meta Agosto 2012	Meta Dic. 2012	Dependencia que reporta
23.9	23	22.8	22.8	22.4	22.4	22.4	SEJ
<b>Unidad de Medida:</b>			Porcentaje(s)				

**Fuente:** <http://www.snie.sep.gob.mx>, México: Abril 2012.

**Nota:** El valor del indicador para abril de 2012 es calculado y estimado por la SEP para el ciclo 2010-2011.

**Indicador : Posición en el contexto nacional en la prueba ENLACE, en media superior  
Habilidad Lectora**

**Descripción**

Posición de Jalisco con relación al total de entidades, tomando como criterio de ordenamiento descendente la suma de los porcentajes de alumnos en los niveles elemental, bueno y excelente en media superior, habilidad lectora, en la prueba ENLACE. Es uno de los indicadores que contribuye a perfilar la calidad de los sistemas educativos estatales.

Posición en el contexto nacional en la prueba ENLACE, en media superior Habilidad Lectora							
2009	2010	2011	Valor Actual	Meta Abril 2012	Meta Agosto 2012	Meta Dic. 2012	Dependencia que reporta
13	11	8	8	8	8	6	SEJ
<b>Unidad de Medida:</b>			Posición				

**Fuente:** Resultados de Jalisco en ENLACE; página electrónica <http://enlace.sep.gob.mx>. Abril 2012.

**Nota:** El valor corresponde a los resultados de la prueba ENLACE aplicada en mayo de 2011.

**Indicador : Posición en el contexto nacional en la prueba ENLACE, en media superior  
Habilidad Matemática**

**Descripción**

Posición de Jalisco con relación al total de entidades, tomando como criterio de ordenamiento descendente la suma de los porcentajes de alumnos en los niveles elemental, bueno y excelente en media superior, habilidad matemática, en la prueba ENLACE. Es uno de los indicadores que contribuye a perfilar la calidad de los sistemas educativos estatales.

Posición en el contexto nacional en la prueba ENLACE, en media superior Habilidad Matemática							
2009	2010	2011	Valor Actual	Meta Abril 2012	Meta Agosto 2012	Meta Dic. 2012	Dependencia que reporta
17	16	15	15	15	15	14	SEJ
<b>Unidad de Medida:</b>			Posición				

**Fuente:** Resultados de Jalisco en ENLACE; página electrónica <http://enlace.sep.gob.mx>. Abril 2012.

**Nota:** El valor corresponde a los resultados de la prueba ENLACE aplicada en mayo de 2011.



**Alumnos aplicando la prueba ENLACE, en media superior, habilidad matemática.**



Alumnos de la Universidad Tecnológica de Jalisco (UTJ).

**Alumnos aplicando la prueba ENLACE, en media superior, habilidad matemática.**



Alumnos de la Universidad Tecnológica de Jalisco (UTJ)

**Indicador : Porcentaje de alumnos al menos en elemental en la prueba ENLACE, en media superior asignatura Habilidad Lectora**

**Descripción**

Porcentaje de alumnos con logro académico al menos en elemental en la prueba ENLACE en media superior, asignatura habilidad lectora, es la suma de los porcentajes de alumnos en los niveles de logro elemental, bueno y excelente; considera a todos los alumnos que han desarrollado habilidades elementales, buenas y excelentes, como complemento se obtiene el porcentaje de alumnos en insuficiente.

Porcentaje de alumnos al menos en elemental en la prueba ENLACE, en media superior asignatura Habilidad Lectora							
2009	2010	2011	Valor Actual	Meta Abril 2012	Meta Agosto 2012	Meta Dic. 2012	Dependencia que reporta
84.437	90.3279	88.1196	88.1196	88.1196	88.1196	90.33	SEJ
Unidad de Medida: Porcentaje(s)							

Fuente: Resultados de Jalisco en ENLACE; página electrónica <http://enlace.sep.gob.mx>. Abril 2012.

Nota: El valor corresponde a los resultados de la prueba ENLACE aplicada en mayo de 2011.

**Indicador : Porcentaje de alumnos al menos en elemental en la prueba ENLACE, en media superior Habilidad Matemática**

**Descripción**

Porcentaje de alumnos con logro académico al menos en elemental en la prueba ENLACE en media superior, asignatura Matemáticas, es la suma de los porcentajes de alumnos en los niveles de logro elemental, bueno y excelente; considera a todos los alumnos que han desarrollado habilidades elementales, buenas y excelentes, como complemento se obtiene el porcentaje de alumnos en insuficiente.



Porcentaje de alumnos al menos en elemental en la prueba ENLACE, en media superior Habilidad Matemática							
2009	2010	2011	Valor Actual	Meta Abril 2012	Meta Agosto 2012	Meta Dic. 2012	Dependencia que reporta
54.0102	59.5786	65.7642	65.7642	65.7642	65.7642	70	SEJ
<b>Unidad de Medida:</b>		Porcentaje(s)					

**Fuente:** Resultados de Jalisco en ENLACE; página electrónica <http://enlace.sep.gob.mx>. Abril 2012.

**Nota:** El valor corresponde a los resultados de la prueba ENLACE aplicada en mayo de 2011.

## SUBPROGRAMA 7.3 Mejora de la educación superior

### Estrategia

La construcción, conservación, mantenimiento y modernización de la infraestructura educativa; el equipamiento y el uso de las tecnologías de información y comunicación (TIC); la certificación de docentes y de los procesos de enseñanza aprendizaje; la reducción de la deserción escolar; la mejora de los programas de estudio adecuándolos a las demandas de los sectores productivos de cada región y del entorno globalizado, que generen una cultura emprendedora y de innovación; el acceso al financiamiento, becas e intercambio educativo; la implementación de programas orientados a la equidad en la oferta educativa; el incremento a la eficiencia terminal y la implantación de sistemas de evaluación educativa de la educación superior.

### Acciones y Logros

Se concluyó y se inauguró la primera etapa de la construcción de la Universidad Politécnica de Jalisco, así como el campus de esta universidad en Cajititlán.

La Secretaría de Educación Jalisco, a través de la Coordinación de Educación Media Superior, Superior y Tecnológica, determinaron las bases para la creación del Sistema Universitario Tecnológico de Jalisco (JALTEC), el cual está compuesto por los 17 OPD de Educación Superior. El JALTEC fue presentado a los medios de comunicación. Uno de los propósitos de este sistema es ofrecer programas de posgrado inter-institucionales.

El ITS de Lagos de Moreno firmó 10 convenios con dependencias del estado de Guanajuato (León, Silao, San Francisco del Rincón, Manuel Doblado y Guanajuato capital) para la realización de servicio social y residencias profesionales. Además, se firmó un convenio de colaboración más con la Cámara de la Industria de la Transformación de Jalisco en la ciudad de Guadalajara.

El ITS Zapopan realizó un acuerdo con la empresa INTEL, para el proyecto "TALENT DEVELOPMENT" destinado a maestros y alumnos para desarrollar capital intelectual en nuevas tecnologías en las áreas de hardware y software. En conjunto con la empresa Continental, se ofreció el primer curso de especialización automotriz y se firmó un acuerdo con la empresa ETTO para diseño de prototipo de medidores de consumo eléctrico.

El ITS de Chapala y el ITS de Arandas firmaron Convenios de Colaboración con SEPROE para el desarrollo del Proyecto de Productividad Jalisco en "Formación Empresarial", con los cuales los institutos fueron beneficiados con \$100,000 y con \$101,250, respectivamente.

El ITS de Arandas firmó 7 convenios: 4 de ellos con el sector empresarial, 2 con el sector gubernamental y A.C. y 1 con el sector educativo.

La Escuela de Conservación y Restauración de Occidente (ECRO) mediante diversas acciones de vinculación con instituciones educativas nacionales e internacionales, recibió a un estudiante de la Universidad de Minas Gerais, Brasil, en el marco de un Acuerdo de reciprocidad de intercambio académico, durante el periodo de marzo a julio de 2012.

La Universidad Tecnológica de la Zona Metropolitana de Guadalajara, colaboró con empresas e instituciones preocupadas por el medio ambiente, al firmar un convenio entre COECyTJAL, CAREINTRA y la propia UTZMG para conformar un CLUSTER de energías renovables.

El ITS de Tala, inauguró en febrero diversas instalaciones: 2 canchas de usos múltiples y campo de fútbol, biblioteca, laboratorios de cómputo y ciencias básicas, un invernadero y un germinador, beneficiándose la comunidad académica de este instituto.

Los ITS de El Grullo y Zapopan recibieron por parte de la Secretaría de Educación Pública un reconocimiento a la excelencia académica por alcanzar el 100 por ciento de su matrícula escolarizada inscrita en programas reconocidos por su buena calidad.

Se han capacitado 80 docentes de educación normal, principalmente en asignaturas que tienen que ver con la reforma



curricular de educación normal, en los trayectos formativos: Psicopedagógico; Preparación para la Enseñanza; Lengua Adicional y Tecnologías de la Información y la Comunicación y las relacionadas con la Práctica Profesional.

Se llevó a cabo el cierre de capacitación en Cursos con Valor Escalafonario 2011 con 4,487 docentes capacitados.

Se llevó a cabo la capacitación a 1,300 asesores de los diferentes cursos que se impartirán en las 150 sedes distribuidas en los diferentes municipios de la entidad.

Se aplicó la prueba piloto de examen UNAM-SANTILLANA-RICHMOND "Richmond English Test Online" (RETO) a 155 docentes de inglés de educación básica, en 13 sedes en el estado, coordinados por 11 Centros de Maestros.

Se llevó a cabo la capacitación de 611 formadores del Grupo Académico Estatal (GAE) y del Grupo Académico Nacional (GAN), como parte de la reforma integral en educación básica.

243 docentes concluyeron un diplomado en línea, en el marco del Programa Formando Formadores, y se inscribieron 341 profesores más.

Se llevó a cabo la capacitación a 30 docentes (Coordinadores de C. de M. y ATPs de C. de M.) en el Diplomado de Ciencias que entra en la estrategia de PISA 2012 quienes a su vez capacitarán en los siguientes meses a 300 docentes frente a grupo en las asignaturas de ciencias del nivel de secundaria.

Se registraron 15,600 docentes que participan en las diferentes ofertas del Sistema de Registro Acreditación y Certificación de Formación Continua

Se otorgaron becas que beneficiaron a un total de 10,729 alumnos de Educación Superior, con el propósito de que continúen o concluyan sus estudios.

Ingenioso emprendedor de San Ignacio Cerro Gordo, Jalisco, recibió Premio Nacional de la Juventud, por la innovación e invención de materiales como: block y bovedilla el cual fue aprobado para la construcción, con material de PET y bagazo de agave reciclados, apoyado por las incubadoras de Empresas del IT'S de Arandas y la CMIC de Jalisco.

Se inauguraron en el Centro Universitario de la Costa (CUCOSTA) en Puerto Vallarta las instalaciones del Centro de Emprendurismo.

Se consolidó la negociación con el Programa Información para el Desarrollo (INFODEV) del Banco Mundial y con la Asociación de Incubadoras de Empresas de los Estados Unidos (NBIA) para desarrollar en octubre un evento de certificación de capacidades en los coordinadores operativos de programas de emprendimiento, incubación e innovación empresarial de Jalisco.

Se realizó el programa de Emprende Jugando 2011 con las Sec.10,14,30,45 y 46, atendiendo a 649 estudiantes con el taller de las Ventajas de Permanecer en la Escuela.

## Retos

El ITS Lagos de Moreno iniciará la oferta de Ingeniería en Gestión Empresarial en línea.

El Sistema JALTEC ofertará el posgrado de Sistemas Computacionales siendo el Instituto Tecnológico de Zapopan la sede.

Participación del ITS de Chapala en la convocatoria de Difusión y Divulgación de la Ciencia, la Tecnología y la Innovación, así como en el concurso Universitrónica 2012.

El ITS de Chapala, participará en el diseño y desarrollo curricular del programa de estudio de Ingeniería en Animación Digital y Efectos Visuales.

ECRO enviará a 1 alumno a estadía internacional en la Rockefeller Brothers Fund en Nueva York, en mayo de 2012. Asimismo, un profesor asistirá a un curso de posgrado especializado en Conservación de Geomateriales, a realizarse en la Universidad Complutense de Madrid en mayo de 2012.

La UPZMG se certificará bajo la norma de calidad ISO 9001:2008.

Se capacitará a 52,432 docentes de Educación Básica en el Curso Básico de Formación Continua dirigido a directivos, docentes y asesores técnicos pedagógicos de Educación Básica del Estado.

Se realizará el cierre de la Jornada de Cursos de Formación Continua en la que se espera la participación aproximada de 27,000 docentes que serán atendidos en 150 sedes en los municipios de la entidad; los atenderán los 1,300 facilitadores que fueron capacitados en marzo, abril y mayo en los diferentes cursos ofertados en la Convocatoria.

Lograr la inscripción/participación de 70 coordinadores de programas jaliscienses y 50 de programas nacionales (otros estados) e internacionales.

Se beneficiará a 8,667 alumnos de Educación Básica (primaria y secundaria) con el programa de "Emprende Jugando" a través de 232 talleres, incrementando a 5 secundarias más para este 2012, con el taller de "las ventajas de permanecer en la escuela".

## Indicador : Matrícula en educación superior

### Descripción

Es el total de alumnos inscritos en Educación Superior, de la modalidad escolarizada. Incluye: Técnico Superior Universitario, Licenciatura y Posgrado. En edades de 18 a 23 años.



Matrícula en educación superior							
2009	2010	2011	Valor Actual	Meta Abril 2012	Meta Agosto 2012	Meta Dic. 2012	Dependencia que reporta
184,276	193,416	205,929	205,929	205,929	217,000	217,000	SEJ
<b>Unidad de Medida:</b>		Alumno(s)					

Fuente: <http://www.snie.sep.gob.mx>, México: Abril 2012.

Nota: El valor del indicador para abril de 2012 es calculado y estimado por la SEP para el ciclo 2011-2012.

### Instituto Tecnológico Superior de Ocotlán



Instituto Tecnológico Superior de Ocotlán

### Instituto Tecnológico Superior de Ocotlán



Instituto Tecnológico Superior de Ocotlán

### Indicador : Cobertura superior (incluye posgrado) (19 a 24 años)

#### Descripción

Es la proporción de la matrícula total del nivel técnico superior universitario, licenciatura y posgrado de la modalidad escolarizada, respecto al total de población de 19-24 años.

Cobertura superior (incluye posgrado) (19 a 24 años)							
2009	2010	2011	Valor Actual	Meta Abril 2012	Meta Agosto 2012	Meta Dic. 2012	Dependencia que reporta
23.6	24.8	26.36	26.36	26.36	28	28	SEJ
<b>Unidad de Medida:</b>		Porcentaje(s)					

Fuente: <http://www.snie.sep.gob.mx>, México: Abril 2012.

Nota: El valor del indicador para abril de 2012 es calculado y estimado por la SEP para el ciclo 2011-2012.





### Alumnos de Educación Superior



Instituto Tecnológico Superior de Ocotlán

### Alumnos de Educación Superior



Instituto Tecnológico Superior de Ocotlán

**Indicador : Absorción superior**

#### Descripción

Indica el porcentaje de alumnos que se inscriben en un nivel educativo, con respecto al número de alumnos que egresaron del nivel educativo inmediato anterior, cuyo ciclo recién terminó.

Absorción superior							
2009	2010	2011	Valor Actual	Meta Abril 2012	Meta Agosto 2012	Meta Dic. 2012	Dependencia que reporta
82.4	104.8	102.4	102.4	102.4	102.4	102.4	SEJ
<b>Unidad de Medida:</b>		Porcentaje(s)					

**Fuente:** <http://www.snie.sep.gob.mx>. México: Abril 2012.

**Nota:** El valor del indicador para abril de 2012 es calculado y estimado por la SEP para el ciclo 2011-2012.

### Alumnos de educación superior disfrutando uno de sus recesos.



Instituto Tecnológico Superior de Ocotlán.

### Vista del plantel de educación superior.



Instituto Tecnológico Superior de Ocotlán.



**Indicador : Porcentaje de titulación con respecto al número de egresados**

**Descripción**

Es la proporción de alumnos titulados en educación superior con respecto al total de egresados del mismo nivel.

Porcentaje de titulación con respecto al número de egresados							
2009	2010	2011	Valor Actual	Meta Abril 2012	Meta Agosto 2012	Meta Dic. 2012	Dependencia que reporta
68.4	77.01	77.01	58.79	79	79	79	SEJ
<b>Unidad de Medida:</b> Porcentaje(s)							

**Fuente:** Dirección de Estadística y Sistemas de Información. Secretaría de Educación Jalisco. México: Abril 2011.

**Nota:** El valor del indicador para abril de 2012 es calculado y estimado por la SEJ para el ciclo 2010-2011.

**Indicador : Cédulas profesionales emitidas**

**Descripción**

Este indicador señala la cantidad de cédulas estatales que se entregan para el ejercicio de las profesiones en el estado.

Cédulas profesionales emitidas							
2009	2010	2011	Valor Actual	Meta Abril 2012	Meta Agosto 2012	Meta Dic. 2012	Dependencia que reporta
6,459	6,928	7,212	2,002	1,500	4,100	7,212	SGG
<b>Unidad de Medida:</b> Cédula(s)							

**Fuente:** Dirección de Profesiones del Estado. Secretaría General de Gobierno. México: 2012.

**Emisión de cédula estatal**



Trámite de cédula estatal en la Dirección de Profesiones

**Emisión de Cédula Estatal**



Trámite de cédula estatal en la Dirección de Profesiones



**Indicador : Deserción superior**

**Descripción**

Es el total de alumnos que abandonan las actividades escolares antes de concluir algún grado o nivel educativo, expresado como porcentaje del total de alumnos inscritos en el ciclo escolar.

Deserción superior							
2009	2010	2011	Valor Actual	Meta Abril 2012	Meta Agosto 2012	Meta Dic. 2012	Dependencia que reporta
5.7	8	7.95	7.95	7.95	7.9	7.9	SEJ
Unidad de Medida:		Porcentaje(s)					

Fuente: <http://www.snie.sep.gob.mx>, México: Abril 2012.

Nota: El valor del indicador para abril de 2012 es calculado y estimado por la SEP para el ciclo 2010-2011.

**Alumnos de educación superior en salón de clases.**



Instituto Tecnológico Superior de Ocotlán.

**Alumnos de educación superior trabajando en equipo.**



Instituto Tecnológico Superior de Ocotlán.

**SUBPROGRAMA 7.4 Educación a grupos especiales y personas con discapacidad**

**Estrategia**

La atención educativa a grupos especiales y con capacidades diferentes.

**Acciones y Logros**

Se realizaron reuniones de orientación con supervisores del nivel para la elaboración del PEDE 20012-2015.  
 Se programó reunión estatal de ATP de evaluación y seguimiento de la operación de programas de atención a la discapacidad y a las aptitudes sobresalientes.  
 Se brindó capacitación a profesores de USAER y CAM en estrategias de enseñanza y aprendizaje de las matemáticas (área metropolitana y foránea).  
 Se capacitaron a profesores del área foránea en la propuesta de Enseñanza Bilingüe (Nivel II).  
 Se capacitó a profesores de área foránea en el diseño y aplicación de propuesta de enriquecimiento curricular en la atención de alumnos con aptitudes sobresalientes.  
 Se otorgó capacitación a trabajadoras sociales en el manejo de habilidades sociales en los alumnos de educación básica (área metropolitana y foránea).  
 Se dotó de libros para 500 alumnos en el área de matemáticas como parte del proyecto de Fortalecimiento de los Aprendizajes Matemáticos (CAM metropolitanos).



Se realizó Foro de experiencias de integración educativa y atención a las aptitudes sobresalientes en Lagos de Moreno. Se realizaron talleres de orientación a padres sobre el manejo de la enseñanza de la lengua de Señas Mexicanas. Se llevaron a cabo reuniones de trabajo con profesores que aplican la cartilla de evaluación. Se realizó la distribución de 150,000 ejemplares del libro Cuéntame. Lecturas para Todos los Días. Segunda Parte para su trabajo en casa por niños y niñas de tercero de preescolar en todo el estado mediante la lectura en voz alta diaria por 15 minutos de padres a hijos. De igual manera se distribuyeron 7,000 controles de lectura para el maestro con el fin de monitorear el uso del material. Se atendieron 167 escuelas incorporadas para el ciclo escolar 2011-2012, alcanzando casi una cobertura completa de lectores voluntarios, sumando al 16 de abril un poco más de 1,700 lectores, que dan cobertura a 55 mil niños, aproximadamente. Se llevó a cabo la primera capacitación para 24 coordinadores, realizada en el auditorio ubicado en las instalaciones del Fondo de Cultura Económica, en el que se tocaron los temas de organización de las tareas de los lectores voluntarios y el proceso de registro y recuperación de las actividades de lectura en cada escuela.

**Retos**

Crear la Red de padres de hijos con aptitudes sobresalientes.  
Elaborar los reportes de seguimiento de la cartilla de evaluación.  
Editar el libro Estrategias Diversificadas para el Manejo de las Bibliotecas Escolares en los CAM.  
Suscribir acuerdos de colaboración para la atención de los alumnos con aptitudes sobresalientes.  
Se adquirirán 400,000 ejemplares para otorgar un texto a cada alumno de educación secundaria de la entidad, con la finalidad de continuar con el esfuerzo de fomento a la lectura que se viene realizando con las anteriores entregas. Para dicho proyecto se proyecta una inversión de \$7'000,000, a cargo del presupuesto 2012, que fue aprobado para esta Coordinación.  
Proponer una agenda común de actividades de actualización más oportuna y útil para todos los Coordinadores Escolares, dadas las dificultades expresadas para lograr asistir a las reuniones anteriores.  
Mantener, al menos, el número de lectores voluntarios para la atención a todos los grupos de escuelas incorporadas al Programa, hasta el final del ciclo escolar.

**Indicador : Alumnos atendidos en educación especial**

**Descripción**

Este indicador contabiliza el número de alumnos atendidos en educación especial, tanto en los Centros de Atención Múltiple (CAM) como en los Unidades de Servicio y Apoyo a la Educación Regular (USAER).

Alumnos atendidos en educación especial							
2009	2010	2011	Valor Actual	Meta Abril 2012	Meta Agosto 2012	Meta Dic. 2012	Dependencia que reporta
26,394	30,595	31,276	31,589	31,276	31,400	31,400	SEJ
<b>Unidad de Medida:</b>		Alumno(s)					

**Fuente:** Dirección de Estadística y Sistemas de Información. Secretaría de Educación Jalisco. México: Abril de 2012.

**Nota:** El valor del indicador para abril de 2012 es calculado y estimado por la SEJ para el ciclo escolar 2011-2012.



### Alumnos de educación especial jugando en el jardín.



Escuela de educación especial en Guadalajara.

### Alumnos de educación especial jugando en el Jardín.



Escuela de educación especial en Guadalajara.

## SUBPROGRAMA 7.5 Fomento a la actividad artística, física y al deporte

### Estrategia

La práctica de actividades artísticas, físicas y deportivas de forma competitiva, sobre todo en las escuelas; así como contar con espacios dignos y suficientes para ello.

### Acciones y Logros

#### ALTO RENDIMIENTO

- Se participó en el 100% de los torneos clasificatorios a los que la Delegación Jalisco fue convocada
- Se clasificó a la Olimpiada Nacional 2012 con un total de 2688 atletas de todos los deportes, lo que equivale a un 97%
- Se llevó a cabo el concentrado de Semana Santa y Pascua con una cantidad de 1947 atletas de las diferentes disciplinas deportivas, con la integración de los municipios de Zapopan, Chapala, Lagos de Moreno, Puerto Vallarta, Guadalajara.
- A la fecha se encuentran clasificados a nivel nacional a los Juegos Olímpicos de Londres 39 atletas, de los cuáles 9 (un 23%) son jaliscienses:
- Juan René Serrano Gutiérrez y Luis Eduardo Vélez Sánchez de Tiro con Arco; Alejandra Zavala Vázquez de Tiro Deportivo; Iván García Navarro, Germán Sánchez Sánchez, Julián Sánchez Gallegos, Alejandra Orozco Loza y Arantxa Chávez Muñoz de Clavados; Guillermo Torres Martínez de Lucha
- Continúa la participación de atletas que se encuentran en proceso clasificatorio.
- Se concretaron las negociaciones para que Jalisco se conforme en sede de la Olimpiada Nacional 2012 en la disciplina de TIRO DEPORTIVO, mismo que se llevará a cabo en las instalaciones del CODE PARADERO, con una participación de 361 atletas.

#### DEPORTE ADAPTADO

- Se llevó a cabo el Campeonato Estatal de Deporte Adaptado en 9 disciplinas, con una participación de 703 atletas del interior del estado y zona conurbada.
- Se concentraron 307 atletas durante el periodo vacacional del 1 al 14 de abril, realizando doble sesión de entrenamientos en los deportes de Atletismo, Natación, Golbol, Boccia, Basquetbol, Tenis de mesa, Fútbol 7, Powerlifting y Judo.
- La Selección Jalisco para la Paralimpiada Nacional 2012 quedó conformada de 221 atletas y 86 personas en el Cuerpo Técnico, entre los cuales se encuentran 142 deportistas de municipios del interior de Jalisco.
- Para los Juegos Paralímpicos de Londres 2012 al momento se tienen clasificados 6 deportistas Haidee Aceves, Pedro Rangel Haro, Arnulfo Castorena Vélez, Lenia Fabiola Rubalcaba, Jesús Castillo Castillo y Edith Sígala.
- Continúa el proceso clasificatorio, en el marco del cual participando en la disciplina de Atletismo de las discapacidades de Sillas de Ruedas, Parálisis Cerebral y Ciegos y Débiles Visuales, tienen grandes posibilidades Gloria Sánchez



Alcantar, Luis Fernando Zapien Rosas, María de Jesús Reyes Alonso, Fátima del Ricio Pérez García, Ma. Guadalupe Angulo, Erika Corvera y Felipe de Jesús Arana Magaña.

## ACTIVACION FÍSICA

Se realizaron 4 reuniones mensuales de Coordinación de Activación Física y 4 Viernes Activos con 13,548 personas representantes de las Secretarías de Estado, Comudes, municipios y Grupo Cívico-Deportivos, de los cuatro subprogramas

### 1.- Activación Física Escolar

En coordinación con la Dirección de Educación Física de la Secretaría Educación fueron atendidos 1,350,820 alumnos de 6544 escuelas.

### 2.- Activación Física Laboral

Se impartieron cursos de capacitación del Programa Activación Física Laboral, con los que fueron integrados al sistema 90 promotores más de 5 instituciones: Secretaría de Turismo, Tequilería José Cuervo, Trompo Mágico, Servicio Geológico Mexicano e INEGI.

### 3.- Activación Física Espacios Activos

Se mantienen operando 20 Espacios Activos que atienden a 12,840 personas en la Zona Metropolitana e interior del estado.

### 4.- Activación Física en Eventos Masivos

Se llevaron a cabo 2 eventos en Guadalajara: la Caminata Nacional por la Salud el 3 de marzo y el Día Mundial de la Activación Física "Juntos por una Vida Activa y Feliz" el 28 de marzo. Se contó con la participación de 1'358,772 personas de los municipios de Puerto Vallarta, Tuxpan Jalisco, Zapopan y Ocotlán;

## ATENCION A MUNICIPIOS

Se realizó el seguimiento a los 310 Centros Deportivos Escolares y Municipales (21 municipales de espacios recuperados, 124 municipales, 164 escolares y 1 centro de alto grado de marginación) Asimismo, fueron supervisados 48 centros escolares y 30 municipales de 8 municipios: Etzatlán, Ahualulco de Mercado, Tala, Tequila, Puerto Vallarta, Cihuatlán, Villa Purificación y Autlán de Navarro.

Con el Programa de Centros Deportivos Escolares y Municipales se brindó atención a 386,223 personas, superando en 298% la meta programada de personas atendidas para el cuatrimestre que era de 70,030.

## MEDICINA DEPORTIVA

Se atendieron a un total de 9708 atletas en diferentes áreas de la Medicina Deportiva como lo fue: Fisioterapia y Rehabilitación de Sala 2345, Medicina General 1104, Medicina Especializada 945, Nutrición 1239, Dental 127, Psicología 659 y Fisioterapia de Campo 3289.

## PROFESIONALIZACIÓN

## ESUDE

Realización de actividades para la operación de las áreas pertenecientes a las licenciaturas en Deportes que oferta el CODE Jalisco en las coordinaciones de Docencia, Investigación y Extensión.

- Se firmó Convenio con la Secretaría de Educación Pública de Jalisco en el que se crea la "Maestría en Entrenamiento Deportivo y Selección de Talentos para el Deporte", primera en su tipo en el país.
- Se graduaron 25 alumnos del ciclo escolar 2011 "A" y 2011 "B" pertenecientes a 6 disciplinas deportivas
- Se atendieron 285 alumnos pertenecientes a 16 deportes de los programas educativos de los 8 semestres existentes.

## SICCED

Se logró matricular durante el cuatrimestre un total de 118 personas de los municipios de Guadalajara, Tlaquepaque y Tepatitlán de Morelos

NIVEL II área teórica grupo G 8 inscritos.

NIVEL II área teórica I grupo Club Despeja de Tlaquepaque 8 inscritos.



NIVEL V área teórica grupo Guadalajara 6 inscritos.  
NIVEL III área practica futbol grupo Guadalajara 9 inscritos.  
NIVEL III área practica box grupo Guadalajara 16 inscritos.  
NIVEL III área practica atletismo grupo Guadalajara 18 inscritos.  
NIVEL I Acondicionamiento físico grupo Guadalajara 33 inscritos.,  
NIVEL I acondicionamiento físico Tepatitlán de Morelos 20 inscritos.

## ESCUELA DE ATLETAS

En la Escuela para Atletas del CODE se tiene la siguiente matricula de alumnos: Primaria: 2do. Grado 10, 3er. Grado 24, 4to. Grado 46, 5to. Grado 48, 6to. Grado 83; en Secundaria 1ro. Grado 69, 2do. Grado 74 y 3er. Grado 70 y finalmente en bachillerato 2do. Semestre 48, 4to. Semestre 45 y 6to. Semestre 49; todo lo anterior para un total de 566 alumnos.

- Aplicación de las evaluaciones del tercer bimestre (del 13 al 17 de febrero)
- Aplicación de las evaluaciones del cuarto bimestre (del 23 al 27 de abril)
- Celebración del día del natalicio de Benito Juárez
- Celebración del Festival de la Primavera
- Celebración del día de la bandera: acto con honores, izamiento de bandera, murales y otras actividades en conmemoración de la fecha
- Creación del movimiento de alumnos monitores
- Creación del movimiento de padres de apoyo al centro
- Crear condiciones para que nuestros alumnos-atletas, puedan entrenar sin dificultades y sin el decremento de las actividades académicas.

## Retos

### ALTO RENDIMIENTO

- Ganar el primer lugar en la Olimpiada Nacional en medallas y puntos.
- Clasificar a la selección mexicana 10 atletas jaliscienses para los próximos Juegos Olímpicos de Londres 2012.
- Seguir incorporando atletas mediante los talentos deportivos, prospectos a talentos y pupilos con una cantidad en general de 3300 talentos para representar a la selección Jalisco.
- Se cuenta con centros regionales para consolidar los programas de enseñanza y entrenamiento de talentos deportivos en:

#### GUADALAJARA

CODE ALCALDE

CODE 2

UNIDAD LOPEZ MATEOS

#### ZAPOPAN

UNIDAD REVOLUCIÓN

SAN NICOLÁS

CENTRO ACUÁTICO SCOTIABANK

ESTADIO TELMEX

#### TLAQUEPAQUE

CODE PARADERO

#### CIUDAD GUZMÁN

#### LAGOS DE MORENO

#### VALLARTA

#### SAN MIGUEL EL ALTO

### DEPORTE ADAPTADO

Elaboración de la convocatoria de los Juegos Estatales del Deporte Adaptado 2012-2013, e incrementar la participación de atletas en este evento, con un 10%.

- Participar en la Paralimpiada Nacional y obtener el Noveno Campeonato de manera consecutiva.
- Obtener 139 medallas de oro, en la Paralimpiada Nacional.
- Incrementar el número de atletas, y municipios del interior del estado en las diferentes etapas de intramuros de los Juegos Estatales de Deporte Adaptado.
- Aumentar la detección de talentos.
- Buscar la clasificación de un atleta más en natación a dichos juegos.



- Lograr que los atletas que dieron marca en estos juegos, sean tomados en cuenta para integrar la Delegación Mexicana de los Juegos Paralímpicos.
- Lograr que participen en los Juegos Paralímpicos de Londres 2012.
- Obtener 4 medallas Paralímpicas.

## CULTURA FÍSICA

Pasar del 37.28 % al 37.57% de la población, al Programa de Activación Física, en el interior el estado, primer cuatrimestre en 25 municipios participantes en el Programa.

Segundo cuatrimestre (de mayo a agosto 2012)

Activar a toda la planta laboral de estas instituciones públicas y privadas

Incrementar 20 Espacios Activos más en diferentes municipios del estado así como en escuelas secundarias y media superior.

## ATENCIÓN A MUNICIPIOS

Mantener a los 310 centros operando durante el 2012; integrar a 52 centros en el 2do. Cuatrimestre; superar la meta programada de personas atendidas, de 43,000 pasar a 143,000; llevar a cabo 3 Torneos Relámpago escolares y 3 Torneos Relámpago municipales atendiendo a 4,480 deportistas; aplicar 3 Campamentos de Verano escolares y 3 Campamentos de Verano municipales atendiendo a 620 alumnos; capacitar a 250 Promotores; mantener el apoyo económico durante 9 meses; supervisar 190 centros deportivos (92 escolares y 98 municipales); atender a 400 atletas en la competencia "En busca del joven más rápido de México.

## PROFESIONALIZACIÓN

### ESUDE

- Continuar con la preparación de 290 estudiantes de los 16 programas educativos existentes
- Firmar un convenio de colaboración entre el CODE Jalisco con la Universidad Autónoma de Guadalajara, para la creación de Maestrías en Medicina del Deporte, Psicología del Deporte, Nutriología del Deporte y una Especialidad en Fisioterapia del Deporte.
- Graduar a 43 alumnos de Licenciatura para el ciclo 2012.
- Integrar las dependencias de operación deportiva del estado de Jalisco para crear una Coordinación Estatal del Investigación en Áreas de Cultura Física y Deporte.

### SICCED

Difusión e inscripción para los niveles I, II y V en Guadalajara.

Acondicionamiento físico en Guadalajara niveles I y II; Natación I y II en Guadalajara; Box nivel IV en Guadalajara; Voleibol III en Guadalajara; Atletismo VI en Guadalajara; Karate III en Guadalajara; Fútbol IV en Guadalajara.

## ESCUELA DE ATLETAS

- Concluir las evaluaciones del quinto bimestre con resultados satisfactorios.
- Preparar a los alumnos para obtener buenos resultados en la prueba de ENLACE de la Secretaría de Educación Jalisco.
- Cerrar el ciclo escolar en sus dependencias docentes
- Preparar y desarrollar un fórum científico, en el cual se involucren todos los alumnos
- Facilitar la participación de los alumnos de Alto Rendimiento, en las Olimpiadas Nacionales, sin afectaciones docentes.
- Preparar y desarrollar el acto de graduación.
- Preparar una actividad festiva, que involucre a todos los alumnos de nuestros tres centros, así como a padres, entrenadores y el personal adscrito a esta Dirección.
- Programar y desarrollar un curso de verano para los maestros de los tres centros, a impartirse en Alcalde, con el objetivo de planificar lo más acertadamente posible el próximo ciclo escolar.
- Trabajar con la dirección de alto rendimiento, para definir los alumnos que causaran baja para el próximo ciclo escolar 2012-2013.
- Preparar la proyección de la matrícula para el próximo ciclo.
- Llevar a cabo la inscripción de alumnos que formaran parte de nuestra matrícula para el próximo ciclo.
- Dar inicio al próximo ciclo escolar 2012-2013.





**Indicador : Lugar nacional por puntos en Olimpiada Nacional**

**Descripción**

Este indicador muestra la posición de Jalisco a nivel nacional como resultado de olimpiadas nacionales.

Lugar nacional por puntos en Olimpiada Nacional							
2009	2010	2011	Valor Actual	Meta Abril 2012	Meta Agosto 2012	Meta Dic. 2012	Dependencia que reporta
1	1	1	1	1	1	1	CODE
<b>Unidad de Medida:</b> Posición							

**Fuente:** Comisión Nacional de Cultura Física Y Deporte. [www.conade.gob.mx](http://www.conade.gob.mx). México: 2011.

**Nota:** 12 veces campeón de dicho evento.

**clasificado a Olimpiada en Londres**



Germán Sánchez

**clasificado a Olimpiada en Londres**



Juan René Serrano

**Indicador : Porcentaje de la población con actividad física**

**Descripción**

Este indicador se refiere al porcentaje de la población que participa en algún programa de activación física con respecto del total de la entidad. Contabiliza los asistentes a los programas implementados en el estado de Jalisco como son: activación física en parques y jardines, activación física escolar, activación física en instituciones públicas, centros deportivos escolares y municipales, eventos masivos, Vía Recreativa, ligas deportivas y demás eventos donde exista actividad física.

Porcentaje de la población con actividad física							
2009	2010	2011	Valor Actual	Meta Abril 2012	Meta Agosto 2012	Meta Dic. 2012	Dependencia que reporta
33.2	36	36.96	37.28	37.295	37.6	37.9	CODE
<b>Unidad de Medida:</b> Porcentaje(s)							

**Fuente:** Consejo Estatal para el Fomento Deportivo y el Apoyo a la Juventud (CODE JALISCO). México: 2011.

**Nota:** El incremento en este indicador se debe a la incorporación de más escuelas públicas en el programa de Activación Física, así como a la creación de nuevos centros deportivos municipales que se adhieren al programa.



**clasificado a Paralimpiada en Londres**



Arnulfo Castorena

**clasificado a Paralimpiada en Londres**



Jesús Castillo

**Indicador : Regiones con centros de alto rendimiento**

**Descripción**

Este indicador se refiere al número de regiones del estado que cuentan con un centro de alto rendimiento deportivo creado con la colaboración del Code Jalisco y los municipios.

Regiones con centros de alto rendimiento							
2009	2010	2011	Valor Actual	Meta Abril 2012	Meta Agosto 2012	Meta Dic. 2012	Dependencia que reporta
4	6	6	6	7	7	7	CODE
<b>Unidad de Medida:</b>		Region(es)					

**Fuente:** Dirección de Desarrollo del Deporte. CODE Jalisco. México: 2011.

**Nota:** Las seis regiones que ya cuentan con centros de alto rendimiento son: Costa Norte (Puerto Vallarta), Sur (Zapotlán el Grande), Centro (Guadalajara y Tlaquepaque), Altos Sur (San Miguel el Alto), Costa Sur (Autlán de Navarro) y recientemente Altos Norte (Lagos de Moreno). Actualmente se están realizando trabajos con los municipios de Chapala (Ciénega), Zacoalco (Sur) y Autlán (Costa Sur) para buscar un nuevo centro regional de alto rendimiento.



## PROGRAMA 8 Protección y Atención Integral a la Salud

### Objetivo

Proteger y mejorar la salud de la población.

### Descripción

El presente programa "se describe como el resultado del compromiso entre sociedad y los tres órdenes y los tres niveles de gobierno, para conducir y coordinar los esfuerzos destinados a prevenir, promover, proteger, restaurar y mejorar la salud física y mental de toda la población, con la plena participación de los jaliscienses, y así, contribuir a reducir las desigualdades en salud y elevar el bienestar social. Sus acciones se dirigen fundamentalmente a: (1) generar una cultura de la prevención oportuna de enfermedades y al fomento de la salud con la práctica de estilos de vida más equilibrados y saludables; (2) evitar, reducir y controlar los riesgos sanitarios que amenazan a la población; (3) ofrecer servicios de salud a la persona con calidad y satisfacción de usuarios y trabajadores del sector; (4) proveer a todos los jaliscienses de un seguro médico, y (5) administrar con eficiencia y transparencia los recursos públicos". (PED Jalisco 2030).

Este programa se integra por los siguientes subprogramas:

- 8.1 Prevención, promoción e investigación para mejorar la salud
- 8.2 Control de riesgos sanitarios y de salud ambiental
- 8.3 Cobertura y calidad en la atención médica y la seguridad social
- 8.4 Calidad e inocuidad de los alimentos
- 8.5 Prevención y atención de adicciones

## SUBPROGRAMA 8.1 Prevención, promoción e investigación para mejorar la salud

### Estrategia

El impulso a la investigación científica, la prevención de enfermedades y promoción de la salud; el fomento a la cultura por la educación física y el deporte que permita mejorar la salud física y mental.

### Acciones y Logros

Mantenemos los esfuerzos para cuidar y mejorar la calidad de vida de los jaliscienses. Durante este periodo aplicamos 1'294,513 dosis de distintas vacunas a los grupos blancos; de este total de dosis el 41.9% las ministramos durante la Primera Semana Estatal y Nacional de Vacunación en el estado.

Gracias al convenio de coordinación interinstitucional para la atención de emergencias obstétricas, en este cuatrimestre, ocurrieron dos muertes maternas menos que las esperadas, lo que constituye una disminución de 22.2% de la meta.

Los desafíos que representan el control de las enfermedades como el dengue y la influenza A/H1N1 requieren que la sociedad y el gobierno unan sus esfuerzos a través de prácticas sanitarias que permitan romper con la cadena de transmisión. Con la presencia del dengue, la mejor estrategia es la promoción del saneamiento de las viviendas; como una de las actividades de lucha contra el dengue, tratamos 404,272 viviendas con actividades de intervención larvaria, la cual consisten en la destrucción de criaderos del mosquito transmisor del dengue.

Además, la promoción y orientación en salud para evitar la automedicación y que las personas acudan a solicitar servicios médicos ante síntomas respiratorios específicos, nos permitió establecer una mejor vigilancia epidemiológica, mediante la cual notificamos 523,215 consultas para enfermedades respiratorias altas; así como, 5,516 neumonías por distintos motivos y de entre todos ellos, identificamos a 593 casos de Influenza A/H1N1, que conjuntamente con las actividades de vacunación contra este mal, permitió mantener dicha enfermedad dentro del comportamiento esperado.

En 254 consultorios iniciamos un pilotaje del sistema nominal en salud [SINOS], el cual tiene un componente que permite la identificación de los pacientes que requieren de alguna vacuna para reforzar su esquema de prevención, basado en las cartillas nacionales de vacunación.

### Retos

A lo largo de este último año, mantendremos los esfuerzos propuestos a fin de cumplir con los compromisos expuestos en



el Plan Estatal de Desarrollo, 2030 para mejorar la salud de los jaliscienses.

## Indicador : Tasa de mortalidad infantil

### Descripción

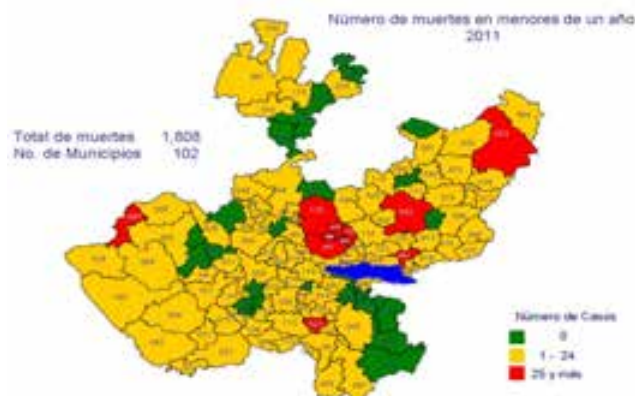
Este indicador mide el total de defunciones de niños menores de un año de edad divididos entre el número de recién nacidos estimados para ese año en el mismo lugar por mil.

Tasa de mortalidad infantil							
2009	2010	2011	Valor Actual	Meta Abril 2012	Meta Agosto 2012	Meta Dic. 2012	Dependencia que reporta
13.56	12.39	14.42	14.42	10.77	10.77	10.77	SSJ
<b>Unidad de Medida:</b> Tasa							

**Fuente:** Dirección General de Información en Salud (DGIS). Base de datos de defunciones 1979-2012. [en línea]: Sistema Nacional de Información en Salud (SINAIS). [México]: Secretaría de Salud. <<http://www.sinais.salud.gob.mx>> [Consulta: 25 abril 2012].

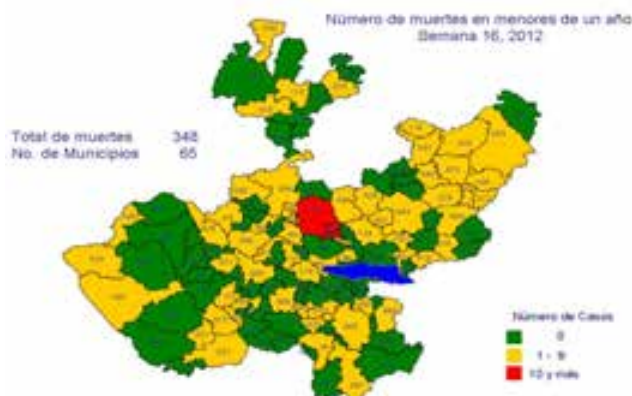
**Nota:** No se incluyen las defunciones de residentes en el extranjero ni de otras entidades federativas, información en base a la fecha de la defunción y el lugar de residencia. La información de 2010 se considera como preliminar, sujeta a modificación por proceso de confrontación con INEGI. 2011: Por el proceso de validación y confrontación de las bases de datos de las defunciones entre la SSJ y el INEGI, las cifras del cierre del año estadístico se consideran como provisionales, hasta que el INEGI las publique como definitivas. Por este motivo, las cifras publicadas en el informe antes citado no coinciden con las actuales en la plataforma. Por la dinámica de la información de las tasas de mortalidad los valores de 2012 permanecen sin cambio hasta ser actualizados en diciembre de 2012.

### Distribución geográfica de la mortalidad infantil en 2011



En este año, las defunciones de menores de un año ocurrieron en 81.6% de los municipios en comparación del año anterior en el cual se presentaron en 87.2%.

### Distribución geográfica de la mortalidad infantil en 2012



En promedio, durante 2010, los municipios registraron 14 muertes infantiles, mientras que para 2011, fue de casi 18 defunciones por municipio; para el primer cuatrimestre de 2012, el promedio se ubica en 5.35 por cada municipio que registra defunciones.

## Indicador : Muertes maternas

### Descripción

Este indicador se define como el número de defunciones ocurridas en las mujeres por las complicaciones del embarazo, atención del parto y post-parto.



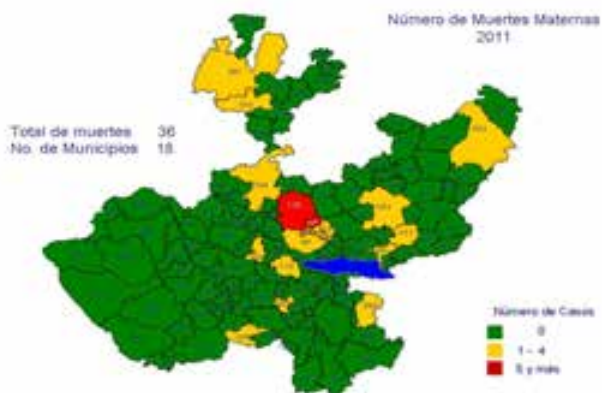
Muertes maternas							
2009	2010	2011	Valor Actual	Meta Abril 2012	Meta Agosto 2012	Meta Dic. 2012	Dependencia que reporta
74	48	36	7	9	22	35	SSJ
<b>Unidad de Medida:</b>		Muerte(s)					

**Fuente:** Dirección General de Información en Salud (DGIS). Base de datos de defunciones 1979-2012. [en línea]: Sistema Nacional de Información en Salud (SINAIS). [México]: Secretaría de Salud. <<http://www.sinais.salud.gob.mx>> [Consulta: 25 de abril 2012].

**Nota:** 2012: Información preliminar, sujeto a modificaciones (semana 16)

No se incluyen las defunciones de residentes en el extranjero ni de otras entidades federativas, información en base a la fecha de la defunción y el lugar de residencia. La información de 2010 se considera como preliminar, sujeta a modificación por proceso de confrontación con INEGI. 2011: Por el proceso de validación y confrontación de las bases de datos de las defunciones entre la SSJ y el INEGI, las cifras del cierre del año estadístico se consideran como provisionales, hasta que el INEGI las publique como definitivas. Se actualizo el dato del indicador, por este motivo, las cifras publicadas en el informe antes citado no coinciden con las actuales en la plataforma.

### Distribución geográfica de las muertes maternas en 2011



En este año, las muertes maternas disminuyeron 25% con relación al año anterior, mientras se presentaron en casi el mismo número de municipios (18) con un promedio de 14 defunciones por municipio.

**Indicador :** Tasa de suicidios por cada 100 mil habitantes.

### Descripción

Este indicador mide el número de muertes por lesiones autoinfligidas intencionalmente (suicidios) en un periodo determinado.

### Distribución geográfica de las muertes maternas en 2012



Para este cuatrimestre de 2012, el promedio de muertes maternas por municipio es de 1.17 (ocurrieron 7 defunciones en 6 municipios).

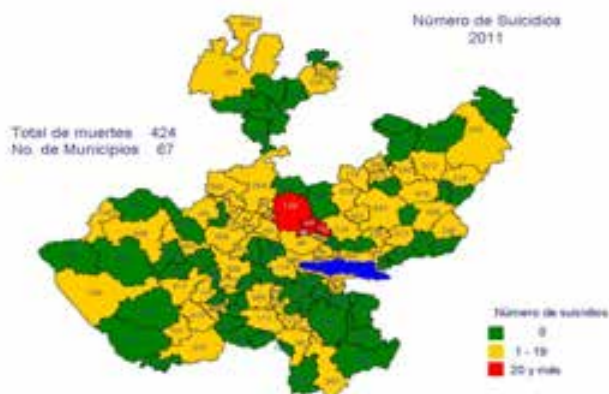


Tasa de suicidios por cada 100 mil habitantes.							
2009	2010	2011	Valor Actual	Meta Abril 2012	Meta Agosto 2012	Meta Dic. 2012	Dependencia que reporta
4.8	5.22	5.95	5.95	4.87	4.87	4.87	SSJ
<b>Unidad de Medida:</b>			Tasa				

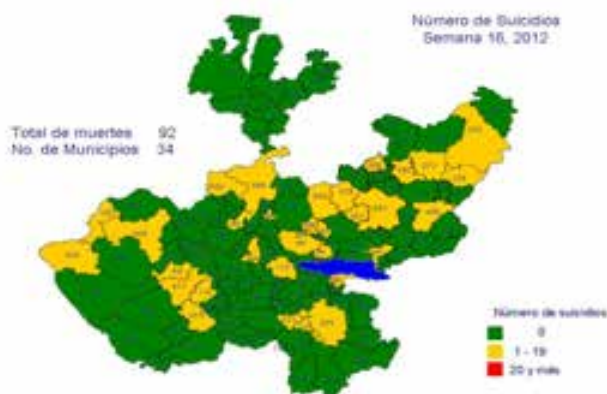
**Fuente:** Dirección General de Información en Salud (DGIS). Base de datos de defunciones 1979-2012. [en línea]: Sistema Nacional de Información en Salud (SINAIS). [México]: Secretaría de Salud. <<http://www.sinais.salud.gob.mx>> [Consulta: 25 de abril de 2012].

**Nota:** No se incluyen las defunciones de residentes en el extranjero ni de otras entidades federativas, información en base a la fecha de la defunción y el lugar de residencia. La información de 2010 se considera como preliminar, sujeta a modificación por proceso de confrontación con INEGI. 2011: Por el proceso de validación y confrontación de las bases de datos de las defunciones entre la SSJ y el INEGI, las cifras del cierre del año estadístico se consideran como provisionales, hasta que el INEGI las publique como definitivas. Por este motivo, las cifras publicadas en el informe antes citado no coinciden con las actuales en la plataforma. Por la dinámica de la información de las tasas de mortalidad los valores de 2012 permanecen sin cambio hasta ser actualizados en diciembre de 2012.

### Distribución geográfica de las defunciones por suicidio en 2011



### Distribución geográfica de las muertes por suicidio en 2012



El problema del suicidio representa una tarea pendiente para nuestra sociedad. Pese a las acciones realizadas, las defunciones por este motivo aumentaron en 7.9 comparadas con 2010.

Para este cuatrimestre de 2012, el 27% de los municipios han registrado alguna muerte por este motivo, con 2.7 suicidios en promedio por municipio.

### Indicador : Consultas de primera vez en unidades de salud

#### Descripción

Este indicador se refiere a los servicios de atención médica ambulatoria otorgada por primera vez para cualquier enfermedad en cualquiera de las unidades médicas fijas y móviles que brindan atención a la población sin seguridad social, incluidas las del Seguro Popular.

Consultas de primera vez en unidades de salud							
2009	2010	2011	Valor Actual	Meta Abril 2012	Meta Agosto 2012	Meta Dic. 2012	Dependencia que reporta
2,383,983	1,854,218	1,590,505	609,542	925,332	1,850,664	2,523,632	SSJ
<b>Unidad de Medida:</b>			Consulta(s)				

**Fuente:** Sistema de Información en Salud (SIS). Secretaría de Salud. México: 2012.

**Nota:** Información preliminar sujeta a modificaciones (semana 16)

Las cifras en el informe anterior se rectifican en este informe ya que se actualizó la base de datos de la Secretaría de Salud, por lo que la información se ha modificado.



## Indicador : Tasa de mortalidad por diabetes mellitus

### Descripción

Mide el número de defunciones ocasionadas por la diabetes mellitus por cada cien mil habitantes (tasa).

Tasa de mortalidad por diabetes mellitus							
2009	2010	2011	Valor Actual	Meta Abril 2012	Meta Agosto 2012	Meta Dic. 2012	Dependencia que reporta
70.01	68.35	75.6	75.6	77.75	77.75	77.75	SSJ

**Unidad de Medida:** Tasa

**Fuente:** Dirección General de Información en Salud (DGIS). Base de datos de defunciones 1979-2012. [en línea]: Sistema Nacional de Información en Salud (SINAIS). [México]: Secretaría de Salud. <<http://www.sinais.salud.gob.mx>> [Consulta: 20 de abril 2012].

**Nota:** No se incluyen las defunciones de residentes en el extranjero ni de otras entidades federativas, información en base a la fecha de la defunción y el lugar de residencia. La información de 2010 se considera como preliminar, sujeta a modificación por proceso de confrontación con INEGI. 2011: Por el proceso de validación y confrontación de las bases de datos de las defunciones entre la SSJ y el INEGI, las cifras del cierre del año estadístico se consideran como provisionales, hasta que el INEGI las publique como definitivas. Por este motivo, las cifras publicadas en el informe antes citado no coinciden con las actuales en la plataforma. Por la dinámica de la información de las tasas de mortalidad los valores de 2012 permanecen sin cambio hasta ser actualizados en diciembre de 2012.

## Indicador : Tasa de mortalidad por cáncer cérvico uterino

### Descripción

Mide el número de defunciones por cáncer cérvico uterino por cien mil mujeres (tasa) en el lapso de un año.

Tasa de mortalidad por cáncer cérvico uterino							
2009	2010	2011	Valor Actual	Meta Abril 2012	Meta Agosto 2012	Meta Dic. 2012	Dependencia que reporta
7.02	5.88	6.19	6.19	5.88	5.88	5.88	SSJ

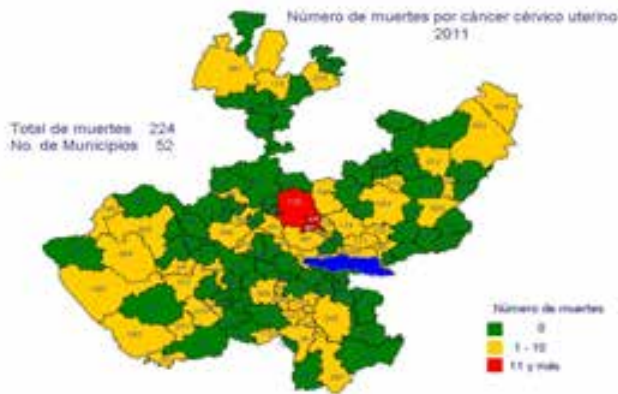
**Unidad de Medida:** Tasa

**Fuente:** Dirección General de Información en Salud (DGIS). Base de datos de defunciones 1979-2012. [en línea]: Sistema Nacional de Información en Salud (SINAIS). [México]: Secretaría de Salud. <<http://www.sinais.salud.gob.mx>> [Consulta: 25 de abril 2012].

**Nota:** No se incluyen las defunciones de residentes en el extranjero ni de otras entidades federativas, información en base a la fecha de la defunción y el lugar de residencia. La información de 2010 se considera como preliminar, sujeta a modificación por proceso de confrontación con INEGI. 2011: Por el proceso de validación y confrontación de las bases de datos de las defunciones entre la SSJ y el INEGI, las cifras del cierre del año estadístico se consideran como provisionales, hasta que el INEGI las publique como definitivas. Por este motivo, las cifras publicadas en el informe antes citado no coinciden con las actuales en la plataforma. Por la dinámica de la información de las tasas de mortalidad los valores de 2012 permanecen sin cambio hasta ser actualizados en diciembre de 2012.



### Distribución geográfica de las defunciones por cáncer cérvico uterino en 2011



Seguimos avanzando en la lucha contra el cáncer de cervix. En comparación con el año anterior, la tasa disminuyó en 6.1%; con ello nos situamos en el 10 lugar entre las entidades con tasas de menor riesgo para su población.

### Distribución geográfica de las muertes por cáncer de cervix en 2012



Para este cuatrimestre de 2012, el 20% de los municipios han registrado alguna muerte por este motivo, con 2.1 defunciones en mujeres por cáncer del cuello de la matriz por municipio.

#### Indicador : Tasa de mortalidad por cáncer de mama

#### Descripción

Mide el número de defunciones por cáncer de mama por cien mil mujeres (tasa) en el lapso de un año.

Tasa de mortalidad por cáncer de mama							
2009	2010	2011	Valor Actual	Meta Abril 2012	Meta Agosto 2012	Meta Dic. 2012	Dependencia que reporta
10.5	10.86	12.97	12.97	9.17	9.17	9.17	SSJ
Unidad de Medida: Tasa							

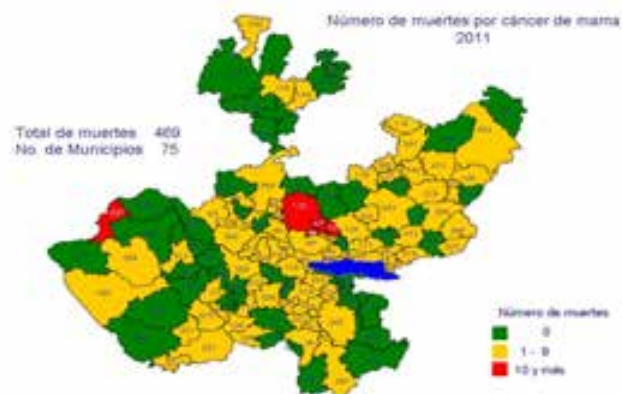
**Fuente:** Dirección General de Información en Salud (DGIS). Base de datos de defunciones 1979-2012. [en línea]: Sistema Nacional de Información en Salud (SINAIS). [México]: Secretaría de Salud. <<http://www.sinais.salud.gob.mx>> [Consulta: 25 de abril 2012].

**Nota:** No se incluyen las defunciones de residentes en el extranjero ni de otras entidades federativas, información en base a la fecha de la defunción y el lugar de residencia. La información de 2010 se considera como preliminar, sujeta a modificación por proceso de confrontación con INEGI. 2011: Por el proceso de validación y confrontación de las bases de datos de las defunciones entre la SSJ y el INEGI, las cifras del cierre del año estadístico se consideran como provisionales, hasta que el INEGI las publique como definitivas. Por este motivo, las cifras publicadas en el informe antes citado no coinciden con las actuales en la plataforma. Por la dinámica de la información de las tasas de mortalidad los valores de 2012 permanecen sin cambio hasta ser actualizados en diciembre de 2012.

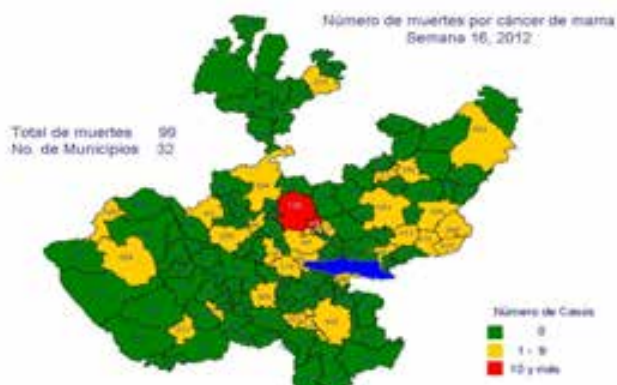




### Distribución geográfica de las defunciones por cáncer de mama en mujeres en 2011



### Distribución geográfica de las muertes por cáncer de mama en mujeres en 2012



El cáncer de mama constituye un enorme reto. En 2011, registramos una tasa de 13.1 defunciones por este motivo por cada cien mil mujeres, que resulta 8.3% más que la registrada en 2010. La tasa de 2011 representa un 85% más que tasa registrada en 2000. En 2011, nos situamos en el cuarto lugar de las entidades con tasas de mayor riesgo para su población.

Para este cuatrimestre de 2012, el 25.6% de los municipios han registrado alguna muerte por este motivo, con 3.1 defunciones en mujeres por cáncer de la mama en mujeres por municipio.

#### Indicador : Tasa de mortalidad materna

#### Descripción

Es el número de defunciones maternas por 100,000 nacidos estimados.

Tasa de mortalidad materna							
2009	2010	2011	Valor Actual	Meta Abril 2012	Meta Agosto 2012	Meta Dic. 2012	Dependencia que reporta
61.17	37.98	28.73	28.73	28.15	28.15	28.15	SSJ
Unidad de Medida: Tasa							

**Fuente:** Dirección General de Información en Salud (DGIS). Base de datos de defunciones 1979-2012. [en línea]: Sistema Nacional de Información en Salud (SINAIS). [México]: Secretaría de Salud. <<http://www.sinais.salud.gob.mx>> [Consulta: 25 de abril de 2012].

**Nota:** No se incluyen las defunciones de residentes en el extranjero ni de otras entidades federativas, información en base a la fecha de la defunción y el lugar de residencia. La información de 2010 se considera como preliminar, sujeta a modificación por proceso de confrontación con INEGI. 2011 Información del cierre del año estadístico en proceso de confrontación y validación. Por la dinámica de la información de las tasas de mortalidad los valores de 2012 permanecen sin cambio hasta ser actualizados en diciembre de 2012.

## SUBPROGRAMA 8.2 Control de riesgos sanitarios y de salud ambiental

### Estrategia

La protección a la salud de la población con riesgos sanitarios y ambientales, la vigilancia sanitaria y el control de brotes de enfermedades como el dengue y la influenza.



## Acciones y Logros

Con acciones de sociedad y gobierno, como es la participación en actividades de saneamiento de las viviendas, además de otras, durante este cuatrimestre logramos reducir en 89.3% los casos esperados de dengue de ambos tipos. Hemos de destacar que, durante este periodo, no registramos casos de dengue de tipo hemorrágico ni defunciones por este motivo. Además, controlamos los casos de influenza A/H1N1, reduciendo en 8.9% los casos estimados para esta periodo.

En 115 municipios (92%) del estado, realizamos constantemente el monitoreo de los sistemas de distribución de agua para uso y consumo humano, en donde realizamos 4,948 determinaciones de cloro residual, encontrado que el 80.3% de las muestras presentan una lectura de 2 partes por millón de cloro libre residual, cantidad que marca la norma oficial mexicana como recomendable para asegurar que el agua se encuentre libre de organismos causantes de enfermedades diarreicas y cólera.

## Retos

El mayor reto para el siguiente periodo es mantener a las enfermedades como el dengue, la influenza y otros riesgos sanitarios dentro de los parámetros esperados, evitando en todo momento, que estos problemas sanitarios se salgan de control en perjuicio de la sociedad de Jalisco.

## Indicador : Casos de Dengue

### Descripción

Este indicador se refiere al número de casos de dengue confirmados por pruebas de laboratorio.

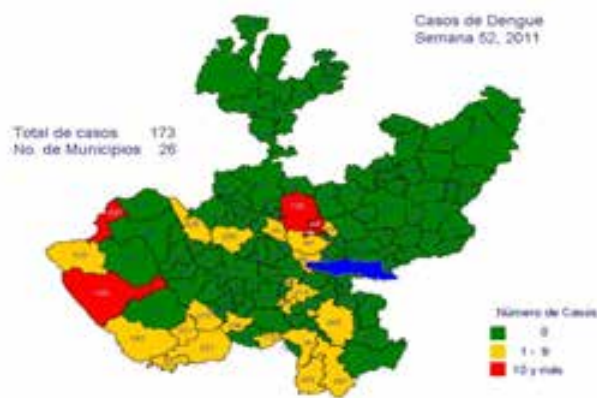
Casos de Dengue							
2009	2010	2011	Valor Actual	Meta Abril 2012	Meta Agosto 2012	Meta Dic. 2012	Dependencia que reporta
4,835	1,171	175	30	280	560	1,025	SSJ
Unidad de Medida: Caso(s)							

**Fuente:** Dirección General Adjunta de Epidemiología. Sistema Único de Información para la Vigilancia Epidemiológica. Secretaría de Salud. México: 2012.

**Nota:** Información preliminar sujeta a modificaciones (semana 16). Hasta esta semana no se han confirmado casos por dengue hemorrágico. Del total de casos en Jalisco, 56.8% son mujeres. Los casos se han presentado en 10 municipios (8%) del estado.

El dato presentado en el Informe del 2011 se actualizo la Información, se modifica el total de 173 casos de dengue al recibir dos casos extemporáneos correspondientes al municipio de Zapopan, quedando en total 175 casos, cifras preliminares.

### Distribución geográfica de los casos confirmados de dengue en 2011



### Comportamiento de los casos confirmados de dengue en el periodo en 2010-2012



Los esfuerzos que en conjunto hemos realizado Sociedad y Gobierno están rindiendo frutos. El



número de casos (175) en 2011, disminuyeron en 85.2% con relación a 2010.

Para el mismo periodo de tiempo (semana 16 de cada año) en 2011 se disminuyó en 64.2% el número de casos de dengue. En tanto, para la semana 16 de 2012 al registrar 30 casos se alcanza una disminución de 18.9% en relación a 2011. Además de que en este año no se han registrado casos de dengue hemorrágico.

**Indicador : Casos de Influenza A H1N1**

**Descripción**

Este indicador se refiere al número de pacientes que solicitaron atención médica por presentar Influenza humana A/H1N1 en el estado de Jalisco, los cuales fueron confirmados con pruebas de laboratorio

Casos de Influenza A H1N1							
2009	2010	2011	Valor Actual	Meta Abril 2012	Meta Agosto 2012	Meta Dic. 2012	Dependencia que reporta
4,176	108	6	593	651	777	1,050	SSJ
<b>Unidad de Medida:</b> Caso(s)							

**Fuente:** Sistema Nacional Automatizado de Vigilancia Epidemiológica. Dirección General Adjunta de Epidemiología. Secretaría de Salud. México: 2012.

**Nota:** 2012: Información preliminar, sujeta a modificaciones (semana 16). Se reportan 593 casos de Influenza tipo A/H1N1. Estos representan el 89.6% del total de casos de influenza de todo tipo que han sido confirmados (662). En total han ocurrido 19 defunciones por influenza ocurridas en residentes de los Municipios de Guadalajara (9), Zapopan (4), Jesús María (1), Tonalá (1), Tepatlán de Morelos (1), Tizapán El Alto (1) y Tlaquepaque (1); la última es por influenza estacional.

**SUBPROGRAMA 8.3 Cobertura y calidad en la atención médica y la seguridad social**

**Estrategia**

La construcción, conservación, mantenimiento y modernización de la infraestructura de salud; el equipamiento y el uso de las tecnologías de información y comunicación (TIC); la mejora de la calidad de los servicios médicos en todos los niveles de atención; la eficiencia y transparencia en la aplicación de recursos públicos y la disponibilidad permanente de medicamentos y recursos humanos.

**Acciones y Logros**

Como parte del compromiso establecido al inicio de esta administración, seguimos avanzando hacia la cobertura universal bajo el esquema de protección social en salud a las familias sin seguridad social, además de evitar los gastos catastróficos en salud, mediante la afiliación de nuevas familias al Seguro Popular y la reafiliación de aquellas cuya vigencia venció. Para este periodo, hemos mantenido la afiliación de 942,403 familias que se integran por 2'378,560 jaliscienses.

También continuamos reforzando la cobertura en la atención médica al sustituir y remodelar edificios viejos de unidades de salud por nuevas instalaciones. Así, iniciamos los trabajos para la construcción del Centro de Salud en San Ignacio Cerro Gordo, que beneficiara a 12,074 jaliscienses, con una inversión de tres millones de pesos. En Jesús María, con el esfuerzo conjunto del municipio y del estado, se iniciaron los trabajos para la construcción del Centro de Salud, con una inversión de 5 millones de pesos (1.5 de origen municipal y 3.5 estatal). Con esta obra se benefician 12,694 jaliscienses.

**Retos**

Completar la remodelación y la sustitución de las unidades de salud para lograr que el 100% de los centros de salud existentes en el estado sean calificados como acreditados. Teniendo de esta manera, el equipamiento completo y suficiente para proporcionar servicios de atención médica con calidad y seguridad.



**Indicador : Regiones con hospitales de 2º nivel**

**Descripción**

Este indicador se refiere al número de regiones que en su área geográfica cuentan con un hospital regional de segundo nivel, es decir, aquellos que cuentan con una infraestructura que se refleja en 30 camas o más, con las 4 especialidades básicas de la medicina (medicina interna, cirugía, pediatría y ginecobstetricia) como mínimo y que tiene apoyos de auxiliares en diagnóstico y tratamiento, así como salas de operación.

Regiones con hospitales de 2º nivel							
2009	2010	2011	Valor Actual	Meta Abril 2012	Meta Agosto 2012	Meta Dic. 2012	Dependencia que reporta
8	8	10	10	10	10	11	SSJ
Unidad de Medida:		Region(es)					

Fuente: Dirección General de Información en Salud. Secretaría de Salud. México: 2012.

Nota: Información preliminar, sujeta a modificaciones (Semana 16).

Regiones con hospitales de segundo nivel de atención	
Región	Hospital de 2do nivel
Altos Norte	Hospital Regional Lagos de Moreno
Altos Sur	Hospital Regional de Tepatitlán de Morelos
	Hospital Regional de Yahualica
Ciénega Sur	Hospital Regional de La Barca
	Hospital Regional de Ciudad Guzmán
Sierra de Amula	Hospital Regional de El Grullo
Costa Sur	Hospital Regional de Autlán
Costa Norte	Hospital Regional de Puerto Vallarta
Sierra Occidental	Hospital Regional de Mascota
	Hospital Regional de Ameca
Valles	Hospital Regional de Cocula
	Hospital Regional de Magdalena
	Hospital General de Occidente
Centro	Hospital Civil de Guadalajara Juan I. Menchaca
	Hospital Civil de Guadalajara Fray A. Alcalde
	Unidad Especializada de Atención Obstétrica - Hospital de la Mujer
	Hospital Materno Infantil Esperanza López Mateos
	Centro de Atención Integral a la Salud Mental - Estancia Breve (CAISAME-EB)
	Centro de Atención Integral a la Salud Mental - Estancia Prolongada (CAISAME - EP) (Hospital Psiquiátrico de Jalisco)

Fuente: Dirección General de Información en Salud. Secretaría de Salud. México: 2012.

**Indicador : Familias vigentes al Seguro Popular**

**Descripción**

Este indicador se refiere al número de familias que se encuentran inscritas al Sistema Nacional de Protección Social en Salud, conocido comúnmente como Seguro Popular.



Familias vigentes al Seguro Popular							
2009	2010	2011	Valor Actual	Meta Abril 2012	Meta Agosto 2012	Meta Dic. 2012	Dependencia que reporta
568,324	673,696	942,403	942,403	942,403	976,453	1,044,552	SSJ
<b>Unidad de Medida:</b>			Familia(s)				

**Fuente:** Comisión Nacional de Protección Social en Salud (Seguro Popular). Base de datos del Padrón de Familias Afiliadas. México: 2011.

**Nota:** Por la normativa de la Comisión Nacional de Protección Social en Salud (Seguro Popular), la revisión del padrón de las familias afiliadas se realiza por trimestres, por ello los datos definitivos correspondientes al primer trimestre de 2012 se encuentran en proceso de validación y se dan a conocer a las entidades federativas con dos meses de diferencia. Cabe señalar que por este motivo, la información debe ser considerada como preliminar.

## Indicador : Egresos hospitalarios

### Descripción

Este indicador se refiere al número de egresos de pacientes de los diferentes servicios de hospitalización.

Egresos hospitalarios							
2009	2010	2011	Valor Actual	Meta Abril 2012	Meta Agosto 2012	Meta Dic. 2012	Dependencia que reporta
195,132	199,288	220,280	48,437	55,433	92,230	199,288	SSJ
<b>Unidad de Medida:</b>			Egreso(s)				

**Fuente:** Dirección General de Planeación. Sistema Automatizado de Egresos Hospitalario (SAEH). Secretaría de Salud Jalisco. México: 2012.

**Nota:** 2012: Información preliminar (semana 16). El total de egresos incluye a 2,073 personas que son residentes de otros estados y 89 en donde se ignora el municipio de residencia.

Se modificaron los valores históricos con la información correspondiente al cierre de cada año. Los valores estatales incluyen los egresos donde se ignora el municipio de residencia, además de las personas que fueron atendidas y que residen en otras entidades federativas, por ello, el valor estatal es mayor a la suma del desplegado municipal.

## Indicador : Índice de cobertura efectiva en atención de partos por personal especializado

### Descripción

Índice de cobertura efectiva en atención de partos por personal especializado.

Índice de cobertura efectiva en atención de partos por personal especializado							
2009	2010	2011	Valor Actual	Meta Abril 2012	Meta Agosto 2012	Meta Dic. 2012	Dependencia que reporta
99.47	99.5	99.59	99.55	99.61	99.61	99.61	SSJ
<b>Unidad de Medida:</b>			índice				

**Fuente:** Secretaría de Salud. Dirección General de Información en Salud. Estimaciones con base en las proyecciones de población de México, 2005 - 2030. CONAPO. México: 2012.

**Nota:** Información preliminar sujeta a modificaciones. (Semana 16). El valor relativo desciende cuando la atención del parto se realiza por personal no médico (enfermera, auxiliar de enfermería y partera, o bien otro personal distinto a los ya mencionados). Hasta el mes del febrero se atendieron 28 partos por este tipo de personal, 60 en marzo, mientras que hasta este mes aumentaron a 133.



## SUBPROGRAMA 8.4 Calidad e inocuidad de los alimentos

### Estrategia

La mejora de la calidad nutricional y la seguridad e inocuidad alimentaria.

### Acciones y Logros

En Jalisco, con acciones encaminadas a la mejora de la calidad nutricional y la seguridad e inocuidad alimentaria, continuamos vigilando la calidad de los servicios otorgados en establecimientos de venta de alimentos preparados mediante 6,558 verificaciones sanitarias realizadas.

En el combate a la pobreza luchamos contra la desnutrición mediante apoyos alimentarios a grupos vulnerables. Durante este cuatrimestre en el programa Oportunidades beneficiamos a 44,908 infantes menores de cinco años que atendimos con control nutricional, mediante peso, talla e índice de masa corporal. Para estos infantes jaliscienses repartimos 219,480 sobres de suplemento alimentario.

### Retos

En el tema de la calidad nutricional y de la seguridad e inocuidad alimentaria, intervienen muchos actores sociales, con el trabajo de instituciones de distintos sectores, que deben intervenir y vigilar la compleja cadena de alimentación, desde los productores de alimentos, quienes los transportan, aquellos que la comercializan, y de quienes los preparan, sean estos servicios públicos o bien amas de casa. Todos, en distinta medida, somos responsables. El reto es conjuntar los esfuerzos mediante la promoción para la salud y la práctica de estilos de vida saludables, particularmente definidos en el platillo del buen comer y en el vaso del buen beber.

### Indicador : Verificaciones sanitarias realizadas

#### Descripción

Este indicador se refiere al número de verificaciones efectuadas a establecimientos relacionados con la producción y venta de alimentos, con la prestación de servicios para la atención a la salud, insumos y las relacionadas con el saneamiento básico.

Verificaciones sanitarias realizadas							
2009	2010	2011	Valor Actual	Meta Abril 2012	Meta Agosto 2012	Meta Dic. 2012	Dependencia que reporta
37,685	41,162	14,320	8,601	9,500	24,000	41,162	SSJ
<b>Unidad de Medida:</b> Verificacion(es)							

**Fuente:** Sistema de Información en Salud (SIS). Secretaría de Salud Jalisco. México: 2012.

**Nota:** Información preliminar sujeta a modificaciones (semana 16)

### Indicador : Porcentaje de personas en pobreza alimentaria por ingresos

#### Descripción

Porcentaje de personas cuyo ingreso es menor al necesario para cubrir las necesidades de alimentación correspondientes a los requerimientos establecidos en la canasta alimentaria INEGI – CEPAL.



Porcentaje de personas en pobreza alimentaria por ingresos							
2009	2010	2011	Valor Actual	Meta Abril 2012	Meta Agosto 2012	Meta Dic. 2012	Dependencia que reporta
13.1	13.1	13.1	13.1	13.1	13.1	10.3	COEPO
Unidad de Medida: Porcentaje(s)							

**Fuente:** Consejo Nacional de Evaluación de la Política de Desarrollo Social (CONEVAL), a partir de Encuesta Nacional de Ingresos y Gastos de los Hogares (ENIGH), INEGI 2008. México:2008.

**Nota:** Este indicador fue calculado por el Coneval hasta 2008. A partir del nuevo cálculo de la pobreza en México elaborado por Coneval en 2010 la metodología y la conceptualización de la pobreza ha cambiado, por lo tanto el indicador en cuestión no es susceptible de actualización.

## SUBPROGRAMA 8.5 Prevención y atención de adicciones

### Estrategia

La prevención de las adicciones impulsando la práctica del deporte, la recreación y la convivencia social; así como la recuperación y desarrollo de espacios públicos seguros, con la participación de la sociedad.

### Acciones y Logros

El Consejo Estatal Contra las Adicciones en Jalisco lleva a cabo capacitaciones en materia de adicciones a personas comprometidas en la prevención y tratamiento de sustancias adictivas; en las cuales participan, integrantes de organismos, dependencias, empresas, redes municipales de prevención de adicciones, instituciones educativas y público en general.

En el transcurso del 2012 se han concluido 1,149 capacitaciones en materia de adicciones de diversos programas tales como: Diplomados, Cursos Básicos, Talleres de programas preventivos, de Crianza Positiva, de Orientación a niños, adolescentes o familias, para la Promoción de la Salud, y de las estrategias de la Campaña de Información para una Nueva Vida, así como asesoría sobre la NOM-028-SSA2-2009.

El Consejo Estatal Contra las Adicciones en coordinación con Redes Municipales de Prevención de Adicciones, 19 Centros Nueva Vida (CNV), Red Interuniversitaria de Educación Media para la Prevención de Adicciones en Jalisco (RIEMPAJ), 41 Miembros Legales del Consejo llevaron a cabo actividades preventivas que permitieron abordar a 114,309 menores de edad.

### Retos

En lo que respecta al próximo cuatrimestre el CECAJ pretende concluir 950 capacitaciones en materia de adicciones, para beneficiar alrededor de 10,000 personas.

Para contribuir a disminuir la prevalencia en el consumo de sustancias adictivas por primera vez en adolescentes de 12 a 17 años de edad, se realizarán acciones de prevención de tipo universal, selectiva e indicada con a un aproximado de 156,000 jaliscienses.



**Indicador :** Niños y adolescentes atendidos por los DIF en el estado para la prevención de riesgos psicosociales (promoción de sus derechos, prevención de adicciones, formación en valores, entre otros)

**Descripción**

Indica la población de 4 a 18 años atendida con las estrategias para la prevención de los factores de riesgos psicosociales en niñas, niños, adolescentes, sus familias y comunidades en el estado de Jalisco, mediante la promoción del cumplimiento de sus derechos, fortalecimiento de habilidades de protección, el uso positivo de tiempo libre, procesos de recreación y estilo de vida saludable, así como la práctica de valores humanos.

Niños y adolescentes atendidos por los DIF en el estado para la prevención de riesgos psicosociales (promoción de sus derechos, prevención de adicciones, formación en valores, entre otros)							
2009	2010	2011	Valor Actual	Meta Abril 2012	Meta Agosto 2012	Meta Dic. 2012	Dependencia que reporta
16,110	15,816	42,784	26,070	9,000	39,000	42,784	DIF
Unidad de Medida:			Persona(s)				

**Fuente:** Elaborado por el Sistema DIF Jalisco con datos de la Dirección de Protección a la Infancia, Departamento de Red Juvenil (Informe mensual del Población atendida por el programa PREVERP). México:2012.

**Festival del día del niño**



Selva Mágica, Guadalajara

**Festival del día de las niñas y los niños**



Selva Mágica, Guadalajara

**Indicador :** Prevalencia de consumo de drogas ilegales en adolescentes de 12 a 17 años de edad

**Descripción**

Este indicador mide en términos porcentuales la proporción de jóvenes en el rango de edad de 12 a 17 años que consumen esporádicamente o consistentemente drogas ilegales como: marihuana, cocaína, metanfetaminas, heroína o inhalables.





Prevalencia de consumo de drogas ilegales en adolescentes de 12 a 17 años de edad							
2009	2010	2011	Valor Actual	Meta Abril 2012	Meta Agosto 2012	Meta Dic. 2012	Dependencia que reporta
4.8	4.8	4.8	4.8	4.8	4.8	4.8	CECAJ

Unidad de Medida: Porcentaje(s)

Fuente: Comisión Nacional Contra las Adicciones. Encuesta Nacional de Adicciones (ENA 2008). México:2008.

Nota: Los resultados de la próxima Encuesta Nacional de Adicciones, está programada por el Consejo Nacional Contra las Adicciones en el año 2013.

### XVII Semana Nacional de Información Compartiendo Esfuerzos con el Lema: "Compartiendo esfuerzos, Salvando Vidas"



La Central Mexicana de Servicios Generales de Alcohólicos Anónimos y el CECAJ implementaron la XVII Semana Nacional de Información Compartiendo Esfuerzos con el Lema: "Compartiendo esfuerzos, Salvando Vidas". Se instalaron 141 módulos de información, se llevaron a cabo 23 acciones de movilización impactando a 30,112 jaliscienses y canalizando a 31 personas a tratamiento.

**Indicador : Adolescentes que participan en acciones de prevención de adicciones en el Estado**

#### Descripción

Son las acciones de prevención universal, selectiva e indicada con 170 mil (20% de un total de 850 mil) adolescentes de 12 a 17 años de edad. El objetivo es contribuir a la meta 2007-2012 que consiste en disminuir 10% la prevalencia de consumo de drogas ilegales por primera vez en edades tempranas.

### Enero Mes de la Recuperación de las Adicciones



El CECAJ implementó la Campaña "Enero, Mes de la Recuperación de la Adicciones"; se captaron y derivaron a Tratamiento a 228 personas, siendo 57% menores de edad.



Adolescentes que participan en acciones de prevención de adicciones en el Estado							
2009	2010	2011	Valor Actual	Meta Abril 2012	Meta Agosto 2012	Meta Dic. 2012	Dependencia que reporta
224,804	398,734	313,353	114,309	110,000	280,000	398,734	CECAJ
<b>Unidad de Medida:</b>		Adolescente(s)					

**Fuente:** Consejo Estatal Contra las Adicciones en Jalisco (CECAJ). México:2012.

**Nota:** Este valor se adquiere de las actividades realizadas en prevención de las adicciones dirigidas a adolescentes las cuales se desarrollan mensualmente.

### Acciones preventivas con adolescentes



Se beneficiaron a 114,309 adolescentes con programas y actividades preventivas de tipo universal, selectiva e indicada.

### Tratamientos Iniciados



Se aplicaron 13,601 tamizajes, detectando alrededor de 1,000 Adolescentes en situación de riesgo en el consumo de sustancias toxicas a Tratamientos, derivado de ello, participan en programas preventivos.

### Indicador : Capacitaciones sobre adicciones

#### Descripción

Número de cursos, talleres, seminarios, diplomados concluidos sobre adicciones para maestros, integrantes de organismos, servidores públicos, empresas, redes municipales de prevención de adicciones, instituciones educativas y público en general.

Capacitaciones sobre adicciones							
2009	2010	2011	Valor Actual	Meta Abril 2012	Meta Agosto 2012	Meta Dic. 2012	Dependencia que reporta
151	2,836	3,141	1,149	750	1,700	3,141	CECAJ
<b>Unidad de Medida:</b>		Curso(s) y taller(es)					

**Fuente:** Consejo Estatal Contra las Adicciones en Jalisco (CECAJ). México:2012.



## Capacitación en Materia de Adicciones



Se capacitaron a 12,328 personas de dependencias gubernamentales, redes municipales, organismos civiles, instituciones educativas y población en general.

## Establecimientos Reconocidos



6 obtuvieron el RECONOCIMIENTO Federal 6 Establecimientos Especializados en Adicciones por parte del Centro Nacional de Prevención y Control de las Adicciones.



## PROGRAMA 9 Desarrollo y Fomento a la Cultura

### Objetivo

Conservar e impulsar las manifestaciones y tradiciones multiculturales.

### Descripción

El programa Desarrollo y Fomento a la Cultura se plantea debido a que "Jalisco cuenta con un importante legado de elementos patrimoniales; restaurarlos, protegerlos y darlos a conocer refuerza nuestra identidad y nos proporciona una base firme para construir una sociedad justa, equilibrada y productiva. Las manifestaciones culturales son parte fundamental para el desarrollo pleno y armónico en beneficio de las personas y las sociedades; apoyarlas y difundirlas nos aseguran mejores ciudadanos y mayor calidad de vida. Los productos culturales de los diferentes grupos humanos que pueblan nuestro estado son una expresión de sus costumbres y modos de vida. Al fomentar y promocionar sus manifestaciones, fortalecemos a esos grupos y aseguramos su permanencia y crecimiento". (PED Jalisco 2030).

Este programa se integra por los siguientes subprogramas:

9.1 Impulso a las manifestaciones y tradiciones multiculturales

9.2 Rescate y conservación del patrimonio y acervo cultural

## SUBPROGRAMA 9.1 Impulso a las manifestaciones y tradiciones multiculturales

### Estrategia

La promoción a nivel local, nacional e internacional de manifestaciones y tradiciones culturales y, el impulso de la enseñanza de la cultura y las artes con el apoyo de las instituciones educativas. El financiamiento al desarrollo productivo de la cultura y, el establecimiento de centros regionales de diseño y capacitación artística.

### Acciones y Logros

El fomento difusión y desarrollo de la cultura en el estado se ha dado gracias al impulso de las manifestaciones y tradiciones multiculturales. Así durante estos primeros cuatro meses del año, para lograrlo se llevaron a cabo diversos festivales y semanas culturales entre los que se encuentra la 3ª edición de la Semana de la Danza, con 5 exhibiciones coreográficas, talleres, conferencias, una exposición en el Hospicio Cabañas y se entregó el Galardón al Mérito Dancístico en las categorías de: Docencia para Everardo Hernández Villegas; Creador para Pedro García Alcántar; Ejecutante para Lola Lince y Joven Promesa fue Triana Maciel Prats. Todas estas acciones fueron realizadas en las instalaciones del Teatro Degollado y Foro de Arte y Cultura.

Se realizó el 3er Festival Internacional de Coros "Jalisco Canta", en el cual participaron agrupaciones corales de Cuba, Colombia, Ecuador, Estados Unidos, Puerto Rico, Venezuela y México. Como novedad se realizó el primer Certamen Competitivo de Ensamblés Vocales, cuyo ganador fue Sine Nomine de Cuba.

Concluyó la 5ª emisión de FestiAnalco con 35 actividades de música, teatro, exhibiciones y conferencias. Además en Puerto Vallarta se llevó a cabo el VI Festival del Vino "Wine Fest" en donde se tuvo como país invitado a Italia y al que asistieron 3,350 personas. El evento dio inicio con la conferencia magistral "El vino y la mujer, la exposición y degustación denominada "Los vinos del Norte de Italia", una demostración de maridaje con Alfonso Cadena y Agustín Rodríguez. En la VI edición del Festival San Juan se efectuaron 17 eventos artísticos y talleres didácticos con un presupuesto federal de 259,000.00 pesos. Se desarrolló la VII edición del Festival Cultural de Tequila con el apoyo del Gobierno del Estado, la inauguración corrió a cargo de la OFJ, el Coro de Tequila quienes interpretaron la ópera "El Murciélago" de Johann Strauss. También se celebró el Día Internacional del Teatro entregándose 20 reconocimientos al Mérito Teatral para Alberto Fabián, Alicia Mercado, Basilio Mora, Benjamín Pineda, Carlos Bernal, Carlos T. Mayagoitia, Erika Montiel, Lili Castañeda, Luis Partida, Lupita Duarte, Manuel Oropeza, Marco Aurelio, Mary Paz Gómez Pruneda, Miguel Contreras, Miguel González Gómez, Ignacio Cortés, Pedro Orozco, Ramón Martínez Villalvazo, Roberto Puck Miranda, Sergio Lozoya, Ramón Villalobos Tijelino y Werner Ruzicka. Tuvo verificativo en Plaza Fundadores de Guadalajara la IV edición de la Olimpiada de Juegos Tradicionales "Flor de Juegos Antiguos" en donde se incluyeron como juegos de exhibición el changai, resorte, canicas y matatena dentro de las competencias.



En danza se ejecutaron 28 presentaciones de compañías y grupos independientes. Por su parte la Compañía de Danza Clásica y Neoclásica de Jalisco en su temporada de primavera presentó 7 funciones en el Teatro Degollado con el programa “De lo Clásico a lo contemporáneo”. Asimismo se efectuó el espectáculo Sonidos y Movimientos así como una gala en Lagos de Moreno.

En teatro se realizaron 92 representaciones, destacando la temporada de la Compañía Estatal de Teatro con el montaje “Los Endemoniados” y cerró la convocatoria 2012 para el próximo montaje de la misma; la nueva temporada de “Jueves de Teatro en el Degollado” y finalizó el programa “Teatro Ambulante Metropolitano” que llevó 100 montajes gratuitos de calidad a colonias de la ZMG, actividad en la que participaron los tres órdenes de gobierno.

En música se presentaron 161 conciertos, con la participación de reconocidos artistas, grupos institucionales e independientes y la OFJ, en salas, teatros, auditorios y plazas públicas de la Zona Metropolitana de Guadalajara y municipios de Jalisco. El Coro del Estado participó en el concierto del 470 aniversario de la fundación de Guadalajara en el que interpretaron la obra Carmina Burana.

La Orquesta Filarmónica de Jalisco concluyó su primera temporada titulada “De Héroes y Titanes” y ejecutó 11 conciertos dirigidos por Ivan López Reynoso, Anatoly Zaín, Oriol Sans, Teresa Rodríguez y Alondra de la Parra en las instalaciones del Teatro Degollado con una asistencia de 8,325 personas; además los conciertos especiales en el mercado Libertad y en la celebración de las fiestas de Tepatitlán de Morelos y en el Festival de la Música en la ciudad de Colima.

En las salas de exhibición de la Secretaría de Cultura, se montaron un total de 49 exposiciones; destaca en el Ex Convento del Carmen, la XXXI edición del Encuentro Nacional de Arte Joven, actividad realizada por el Consejo Nacional para la Cultura y las Artes (CONACULTA) con el apoyo de la Secretaría de Cultura y la reapertura de la Galería Juan Soriano con las exposiciones “Paisaje Humano” de Carlos Villaseñor y “Obra Reciente” de Jorge Patrón; y en el Centro Cultural González Gallo “Lake Chapala painting guild”.

En el Museo de Arqueología de Occidente, con el apoyo del INAH se inauguró la exposición “Inspiración en barro, arte y cultura de la muerte” una selección de la Colección Collignon. Incluye vestigios representativos de tumbas de tiro de los estados de Colima, Jalisco y Nayarit. En el Museo de las Artes Populares, se exhibió la exposición temporal “Pasión y muerte de Cristo” con obra del artesano Florencio Reyes Lomelí, una exhibición de piezas elaboradas en barro policromado y la “Riqueza Artesanal de la Ruta del Tequila en el Paisaje Agavero”. En las instalaciones de la Secretaría de Turismo del Estado se mostró la exposición colectiva de fotografía “Rostros de la cultura panamericana”, donde fotoperiodistas de los diarios locales y dependencias expusieron lo mejor de su trabajo durante la justa deportiva.

El Instituto Cultural Cabañas inauguró las exposiciones “Artes Populares: Selección Roberto Montenegro” integrada por 86 piezas; “José Clemente Orozco, Piroxilinas”; “Retratos y caricaturas de Carlos Stahl” y la “Colección: Pago en especie, una selección”. Además, se realizaron 1,029 recorridos guiados para los visitantes nacionales y extranjeros.

A través del programa Jalisco en la Cultura, en 120 municipios del estado continúan los 500 talleres de formación artística en las disciplinas de las bellas artes. Asimismo, durante este cuatrimestre se realizaron 354 intercambios culturales y 132 apoyos con presentaciones de grupos independientes e institucionales. Por otro lado la VI edición del Festival Regional Sierra de Amula y la 5ª de la región Norte y Sierra Occidental entre los municipios y regiones que permitieron fomentar, difundir, impulsar y apoyar a los grupos artísticos municipales generados de los talleres artísticos en las casas de cultura del estado.

Como reconocimiento del INBA para Jalisco, se otorgaron 120 instrumentos musicales para la formación de 2 núcleos musicales en Cuautitlán de García Barragán y Mezquitic; además el Gobierno del Estado entregó 22 más, para la banda de Mezquitic y las orquestas sinfónicas de Autlán de Navarro, El Grullo, Mezquitic y Tamazula de Gordiano.

En apoyo a los creadores jaliscienses, se lanzaron las convocatorias del Premio Nacional de Poesía Joven Elías Nandino edición 2012; del Programa de Apoyo a las Culturas Municipales y Comunitarias (PACMyC); del Programa de Estímulos Económicos del Fondo Estatal para el Fomento de la Cultura y las Artes (FEFCA) y del Festival de Teatro Universitario. Además la federación y el estado entregaron un total de \$2,458,000.00 pesos, en partes iguales, para los apoyos económicos del Programa de Estímulos a la Creación y el Desarrollo Artístico (PECDA) edición 2011, en beneficio de 53 proyectos presentados por creadores jaliscienses.

A través del Programa Alas y Raíces se realizaron los cursos de capacitación sobre lectura infantil a los que asistieron 54 promotores de salas de lectura. Se otorgó la certificación a 40 promotores infantiles de las áreas artísticas. Se ofreció un concierto de Luis Delgadillo en el patio mayor del Hospicio Cabañas a niños en condiciones de riesgo. En el programa de



Fomento a la Lectura se realizaron 36 actividades; destaca la celebración del día mundial del libro a la que asistieron 3,130 personas. A través de FOCULTA, se proporcionó información sobre el programa para financiar proyectos culturales, se asesoró a 80 personas vía telefónica y se visitaron 11 negocios.

En el Parque Agua Azul, el Centro Cultural González Gallo en Chapala, la Casa Juan José Arreola en Ciudad Guzmán, el Instituto Cultural Cabañas, el Instituto de Jalisciense de Antropología e Historia, el Centro Interpretativo Guachimontones "Phil Weigand" y la Dirección Escolar se realizaron 105 cursos, conferencias, diplomados, mesas de trabajo entre los que se encuentran el taller especial Chocolate, "Entrénate para ser un gran jugador de pelota", el diplomado en Historia de México y Jalisco; Curso-Taller "Procesos Artísticos Sonoros"; curso de Psicología y Literatura entre otros.

El Sistema Jalisciense de Radio y Televisión obtuvo la certificación ISO 9001-2008, en cinco procesos de los productos radiofónicos, el televisivo, el noticioso, administrativo y la dirección general. También se efectuó un cambio de imagen como parte de su constante renovación. El 100% de las estaciones de Jalisco Radio se encuentran digitalizadas y el 50% del equipo de producción de C7 en Guadalajara y Puerto Vallarta ahora es digital, lo que permitirá crear, en los próximos meses, un canal espejo de televisión en el canal 40. Asimismo, se realizó una radionovela basada en hechos históricos. El público puede acceder a la programación vía internet en [www.sjrtv.jalisco.gob.mx](http://www.sjrtv.jalisco.gob.mx)

## Retos

Llevar a buen término todas las actividades culturales, programadas durante este 2012.

Consolidar la capacitación cultural a través de los talleres artísticos que se imparten en los municipios y continuar el proyecto para el siguiente año.

Continuar con los Festivales Regionales de Cultura en nueve regiones del estado que se llevarán a cabo en los meses de mayo y junio; y el Festival Estatal de Cultura 2012 en el mes de agosto.

Presentación simultánea de los grupos monumentales de banda, orquesta, mariachi y ballet folclórico.

Continuar con los intercambios culturales en los municipios.

Realizar el 4º Encuentro Estatal con Directores y Regidores de Cultura.

Apoyar a los empresarios culturales a través de FOCULTA con financiamiento para las empresas existentes y de nueva creación.

Entregar los recursos a los proyectos seleccionados de cada una de las convocatorias lanzadas en el primer cuatrimestre del año.

Conformar el nuevo proyecto de la Compañía Estatal de Teatro.

Realizar las presentaciones programadas por la Compañía Estatal de Danza Clásica y Neoclásica de Jalisco.

Concluir el cambio de equipo de transmisión del C7 de analógico a digital.

Creación del canal espejo del C7, con el canal 40 para iniciar la transmisión de televisión digital.

## Indicador : Asistentes a bibliotecas públicas

### Descripción

Número de asistentes en las bibliotecas públicas en el transcurso del año, tanto niños como adultos.



Asistentes a bibliotecas públicas							
2009	2010	2011	Valor Actual	Meta Abril 2012	Meta Agosto 2012	Meta Dic. 2012	Dependencia que reporta
1,672,515	1,865,709	1,771,018	415,594	568,000	1,136,000	1,771,018	CULTURA
<b>Unidad de Medida:</b>		Persona(s)					

**Fuente:** Dirección de Evaluación, Programación y Seguimiento. Secretaría de Cultura. México.

**Nota:** Información actualizada al 30 de abril de 2012.

### Actividades infantiles



Biblioteca en Casimiro Castillo

### Usuarios



Biblioteca en Puerto Vallarta



**Indicador : Museos por cada 10,000 habitantes.**

**Descripción**

Este indicador se refiere a la disponibilidad de museos por cada 10,000 habitantes en el estado, para que la población cuente con diversas opciones de exposiciones museísticas.

Museos por cada 10,000 habitantes.							
2009	2010	2011	Valor Actual	Meta Abril 2012	Meta Agosto 2012	Meta Dic. 2012	Dependencia que reporta
0.146	0.148	0.148	0.149	0	0	0.15	CULTURA
<b>Unidad de Medida:</b>		Museo(s)					

**Fuente:** Dirección de Evaluación, Programación y Seguimiento, Secretaría de Cultura. México.

**Nota:** Se incrementó un museo en el municipio de Mezquitic, el valor está actualizado al 30 de abril de 2012.

Se modificó la presentación de los valores reportados. Anteriormente se mostraba el número de museos en Jalisco. A partir de 2009 y siendo congruentes con el Plan Estatal de Desarrollo 2030, se reporta el número de museos por cada 10,000 habitantes. La Dirección de Museos realizó modificaciones a los valores existentes en 2009.

**Museo Wixárika**



Mezquitic

**Museo Wixárika**



Mezquitic

**Indicador : Bibliotecas por cada 10,000 habitantes**

**Descripción**

Este indicador se refiere a la disponibilidad de servicios bibliotecarios de calidad, así como en el uso de nuevas tecnologías para atender a los usuarios que requieren del servicio.

Bibliotecas por cada 10,000 habitantes							
2009	2010	2011	Valor Actual	Meta Abril 2012	Meta Agosto 2012	Meta Dic. 2012	Dependencia que reporta
0.41	0.41	0.378	0.378	0.378	0.378	0.41	CULTURA
<b>Unidad de Medida:</b>		Biblioteca(s)					

**Fuente:** Dirección de Evaluación Programación y Seguimiento. Secretaría de Cultura. México.

**Nota:** Se modificó la presentación de los valores reportados. Anteriormente se mostraba el número de bibliotecas en Jalisco. A partir de 2009 y siendo congruentes con el Plan Estatal de Desarrollo 2030, se reporta el número de bibliotecas por cada 10 mil habitantes.

Valor actualizado al 30 de abril de 2012.





### Sala general



Biblioteca Central en Guadalajara

### Sala de usuarios



Biblioteca en Casimiro Castillo

### Indicador : Eventos culturales realizados

#### Descripción

Este indicador se refiere a las presentaciones realizadas en el estado de Jalisco de las diferentes disciplinas artísticas.

Eventos culturales realizados							
2009	2010	2011	Valor Actual	Meta Abril 2012	Meta Agosto 2012	Meta Dic. 2012	Dependencia que reporta
2,457	2,694	2,925	777	980	1,960	2,925	CULTURA
<b>Unidad de Medida:</b> Evento(s)							

**Fuente:** Dirección de Evaluación, Programación y Seguimiento. Secretaría de Cultura. México.

**Nota:** La diferencia que existe entre el valor estatal y el desagregado municipal, se debe a los eventos realizados fuera del estado.

Valor actualizado al 30 de abril de 2012.

### Exposición fotográfica



Ex Convento del Carmen

### Rostros de la divinidad



Museo de Arqueología de Occidente



## Indicador : Intercambios culturales realizados en los Municipios

### Descripción

Este indicador se refiere a las actividades culturales realizadas en los municipios a través de fiestas patronales, carnavales, festivales, entre otras, que por medio de la Secretaría de Cultura, propicia el intercambio de grupos artísticos locales entre los municipios del estado.

Intercambios culturales realizados en los Municipios							
2009	2010	2011	Valor Actual	Meta Abril 2012	Meta Agosto 2012	Meta Dic. 2012	Dependencia que reporta
997	1,109	1,532	354	400	800	1,532	CULTURA
<b>Unidad de Medida:</b>		Intercambio(s)					

**Fuente:** Dirección de Evaluación, Programación y Seguimiento. Secretaría de Cultura. México.

**Nota:** Información actualizada al 30 de abril de 2012.

### Leyenda de la Zandunga



Cocula

### Danza folclórica



San Gabriel

## Indicador : Asistentes a adiestramientos y estudios culturales

### Descripción

Este indicador refleja el número de personas asistentes a talleres, cursos, conferencias, seminarios y diplomados realizados por las áreas y organismos de la Secretaría de Cultura.

Asistentes a adiestramientos y estudios culturales							
2009	2010	2011	Valor Actual	Meta Abril 2012	Meta Agosto 2012	Meta Dic. 2012	Dependencia que reporta
21,386	29,551	34,788	4,570	16,000	32,000	45,000	CULTURA
<b>Unidad de Medida:</b>		Persona(s)					

**Fuente:** Dirección de Evaluación, Programación y Seguimiento. Secretaría de Cultura. México.

**Nota:** Información actualizada al 30 de abril de 2012.



### Taller de música



Autlán de Navarro

### Escuela de iniciación artística



Chapala

## Indicador : Visitantes al Instituto Cultural Cabañas

### Descripción

Número de visitantes nacionales y extranjeros, así como instituciones públicas o privadas al ICC.

Visitantes al Instituto Cultural Cabañas							
2009	2010	2011	Valor Actual	Meta Abril 2012	Meta Agosto 2012	Meta Dic. 2012	Dependencia que reporta
178,485	152,483	142,443	33,417	48,000	96,000	152,483	CULTURA
Unidad de Medida:		Persona(s)					

**Fuente:** Dirección de Evaluación, Programación y Seguimiento. Secretaría de Cultura. México.

**Nota:** El cumplimiento de la meta del indicador, está condicionado al número de asistentes al Instituto Cultural Cabañas, que varía mes con mes.

Información actualizada al 30 de abril de 2012.

### Pago en especie



Instituto Cultural Cabañas

### Galería



Instituto Cultural Cabañas



**Indicador : Asistentes a eventos culturales**

**Descripción**

Este indicador se refiere a los asistentes aproximados en las presentaciones realizadas en el estado de Jalisco de las diferentes disciplinas artísticas.

Asistentes a eventos culturales							
2009	2010	2011	Valor Actual	Meta Abril 2012	Meta Agosto 2012	Meta Dic. 2012	Dependencia que reporta
2,008,577	1,938,028	1,892,138	488,140	632,000	1,264,000	2,811,600	CULTURA
<b>Unidad de Medida:</b>		Persona(s)					

**Fuente:** Dirección de Evaluación, Programación y Seguimiento. Secretaría de Cultura, México.

**Nota:** La diferencia entre el valor y el desagregado municipal, corresponde a los eventos realizados fuera del estado.

Información actualizada al 30 de abril de 2012.

**Exposición**



Museo de Arqueología de Occidente

**Orquesta Filarmónica de Jalisco**



Mercado San Juan de Dios

**SUBPROGRAMA 9.2 Rescate y conservación del patrimonio y acervo cultural**

**Estrategia**

El rescate y conservación del patrimonio cultural, las técnicas artesanales, el folclor, las tradiciones populares, impulso al arte, la cultura y la apreciación estética.

**Acciones y Logros**

Dentro del subprograma Rescate y Conservación del Patrimonio y Acervo Cultural, en lo que respecta a infraestructura cultural, concluyó la construcción del Centro Interpretativo de los Guachimontones "Phil Weigand", inaugurado en el mes de enero. Éste cuenta con salas de exposición permanente, espacios para exposiciones temporales, un túnel sensorial para que las personas conozcan cuáles son las características principales del sitio y su tradición en relación con el tiempo y el espacio, zona de talleres para niños que muestra de manera lúdica la riqueza de la tradición Teuchitlán y senderos temáticos. La obra tuvo una inversión de \$28'150,000.00.

A través del programa Jalisco en la Cultura se inauguró el Museo Wixárika en el municipio de Mezquitic. La construcción del inmueble inició en el 2008 con el objetivo de conservar y difundir la identidad y los vestigios culturales del grupo indígena. El museo consta de 8 edificios; está plantado en esquema circular con un gran patio central y un anillo – andador que une y comunica cada sala; se encuentra dividido en ejes temáticos: Vida cotidiana, Gobierno tradicional, Vida



económica, Taller de artesanía, Historia, Vida sagrada, Sala de Exposición temporal, Tienda y oficina. Tuvo un costo de \$ 8,141,111.00 millones de pesos aportados por los tres órdenes de gobierno. La edificación se definió respetando la morfología y los materiales regionales que el grupo étnico utiliza en sus construcciones, muros de adobe con estructura de madera, techos inclinados de madera y cubiertos con zacate y hoja de pino entre otros.

Además, se construyeron 3 edificios en los que se reubicaron las bibliotecas de: Tototlán con apoyo del PAICE por \$563,000.00 pesos; Degollado, delegación Buenos Aires con una inversión total estatal y municipal por \$1,200,000.00 en partes iguales; y la de Quitupán, delegación San Diego. Esta última se edificó con recursos municipales, el Gobierno del Estado apoyó con el equipamiento y la empresa Hewlett Packard donó 5 equipos de cómputo y entregó otros 5 más para la biblioteca de Tamazula de Gordiano.

A través del rescate del patrimonio cultural en la Catedral Metropolitana finalizaron los trabajos de restauración y limpieza de la cantería de la fachada. Esta parte del edificio es una de las que presentan mayores problemas como exfoliación, suciedad y pulverulencia de la piedra. Lo anterior con una inversión de \$500,000.00.

Con respecto al Paisaje Agavero continúa el trabajo de restauración, remodelación y museografía de dos casonas. La de Magdalena albergará al Centro Interpretativo del Paisaje Agavero y la Minería; y en El Arenal la ex hacienda de La Calavera se convertirá en el Museo del Paisaje Agavero. Además con recurso federal y estatal inició el equipamiento museográfico de los inmuebles.

Respecto a las Vías Verdes, concluyó el proceso de licitación de venta de rieles. Prosiguen los trabajos en los senderos de Ameca, Atotonilco el Alto, Ahualulco de Mercado, La Vega y Ocotlán. Iniciaron la operación de actividades con Guías Verdes en el sendero de Ameca y Atotonilco. Se avanza el trámite ante el INDAABIN para recibir en destino definitivo 6 ex estaciones de ferrocarril y continúa el diseño final de señalética para los primeros tramos de Vías Verdes.

Además en la Ruta Arqueológica continúan las excavaciones e investigación en el Palacio de Ocomo en Oconagua delegación del municipio de Etzatlán y en Teocaltitán de Guadalupe en Jalostotitlán. Se encuentran en proceso de adquisición los predios para completar las poligonales avaladas por el INAH para los sitios arqueológicos de Ahualulco de Mercado.

Continúa el trámite administrativo por parte del Gobierno del Estado para realizar la compra de la tierra en Ixtapa localidad de Puerto Vallarta.

Con recurso federal se realizó en Etzatlán el proyecto de regeneración de imagen urbana en la delegación de Oconagua, el cual consistió en la rehabilitación de las fachadas de la calle principal, renovación de pintura, enjarres, puertas, ventanas, y colocación de las banquetas. Además, en el templo de la Purísima Concepción se restauró la pintura mural decorativa en las bóvedas.

En Colotlán durante el proceso de restauración en el templo de San Luis Obispo se retiró material suelto en las azoteas, se inyectaron las grietas en las bóvedas, se aplicó el entortado y se pulió la superficie del mismo. En Ameca, en el Centro Cultural Hilarión Romero Gil se realizaron trabajos de restructuración del ala norte, que consistieron en excavación del piso, compactación a base de suelo mejorado, además se retiraron los aplanados en bóvedas como en muros e instalación eléctrica y lumínica en mal estado.

En lo que respecta a las publicaciones fue presentado el libro “Espiga Antes del Viento” de Carmen Villoro y se re-editó “La ballesta de Dios” de Eugenio Partida ambos pertenecientes a la Colección Clásicos Jaliscienses. Se presentó una antología que lleva por título “Días Perecederos”, una selección de trabajos de poesía, cuento y novela del escritor jalisciense Raúl Navarrete y la re-edición de “Gentes profanas en el convento” del Dr. Atl, ambos de la Colección de Letras Inmortales de Jalisco y el libro “Linajes Terrenales: Las culturas populares de Jalisco”.

En 2011 concluyeron las investigaciones “Vida y obra de Octavio Michel Corona”; así como “A la Sombra de los Grandes”, “Jalisco Tradición Culinaria” y la monografía del Arquitecto Julio de la Peña. De las investigaciones programadas para el 2012 se encuentran en proceso de selección para su publicación dentro de la Colección de Creadores Artísticos de Jalisco las de Jorge Martínez, José Pablo Moncayo, Rafael Zamarripa y Vida y Obra de Fray Octavio Michel. Por su parte el Instituto Jalisciense de Antropología e Historia (IJAH) inició las investigaciones “Patrimonio Cultural un Universo Dinámico”, “Desarrollo Histórico del Deporte”, Exploración Interdisciplinaria de la Lucha Libre en México” y “Cedulario de la Nueva Galicia”.

## Retos



- Adquirir la totalidad de los terrenos para completar las poligonales de los sitios arqueológicos de Santa Cruz de Bárcena y El Tepehuaje en Ahualulco de Mercado, e Ixtapa en Puerto Vallarta.
- Concluir las obras de Vías Verdes programadas para 2012.
- Concluir la restauración y museografía de los Centros Interpretativos del Paisaje Agavero.
- Concluir las investigaciones programadas para el 2012.
- Concluir las 21 obras de patrimonio e infraestructura cultural programadas en el 2012 que incluye:
  - Continuación de los trabajos de excavación en Los Guachimontones.
  - Restauración y equipamiento museográfico del Centro Cultural Insurgentes en Lagos de Moreno.
  - Conservación del Patrimonio Arquitectónico (La Asunción) en Lagos de Moreno.
  - Conservación del Patrimonio Arquitectónico (El Calvario) en Lagos de Moreno.
  - Rehabilitación de las azoteas y pretilos en la zona escolar del ICC.
  - Restauración del sitio histórico Fuerte del Sombrero.
  - Restauración de la Parroquia El Refugio en Lagos de Moreno.
  - Restauración y conclusión museográfica de Palacio de Gobierno en Guadalajara
  - Adecuación arquitectónica de Palacio de Gobierno en Guadalajara
  - Restauración del templo de Santa Mónica en Guadalajara
  - Restauración del templo de Nuestra Señora de la Luz Lagos de Moreno
  - Señalización de Tierra Adentro Lagos de Moreno
  - Restauración del Teatro Rosas Moreno en Lagos de Moreno
  - Restauración y adecuación del Museo de Arqueología de Occidente
  - Biblioteca y museo en Zapotlán del Rey
  - Casa de la Cultura de Zacoalco de Torres
  - Auditorio anexo a la casa de la cultura en Unión de Tula
  - Rehabilitación de la Biblioteca de Mascota
  - Rehabilitación de la Biblioteca de Teuchitlán
  - Rehabilitación y equipamiento de Museo y Biblioteca en San Julián
  - Rehabilitación de la Biblioteca de Magdalena

#### Recursos Federales en Jalisco en la Cultura

- Enriquecimiento museográfico de la Casa Museo Juan José Arreola.
- Conclusión de tres aulas taller de la Casa de la Cultura del Grullo.
- Conclusión del Museo y Centro de Investigación Cristera de Huejuquilla el Alto.
- Equipamiento museográfico del Museo Municipal de Tapalpa.
- Museos Arqueológicos en Tizapán el Alto y San Martín de Bolaños.
- Museo Municipal de Mazamitla.
- Equipamientos museográficos de los Museos de Teocuitatlán de Corona, Jamay, Magdalena y Ayutla.

### Indicador : Municipios que cuentan con casa de cultura

#### Descripción

Este indicador muestra la relación de presencia de por lo menos una casa de cultura por municipio.

Municipios que cuentan con casa de cultura							
2009	2010	2011	Valor Actual	Meta Abril 2012	Meta Agosto 2012	Meta Dic. 2012	Dependencia que reporta
116	117	118	118	118	118	118	CULTURA
<b>Unidad de Medida:</b>		<b>Municipio(s)</b>					

**Fuente:** Dirección de Evaluación, Programación y Seguimiento. Secretaría de Cultura. México.

**Nota:** Se cuenta con 121 casas de cultura en 118 municipios, quedando pendientes: Atenguillo, Huejúcar, Santa María del Oro, Mixtlán, Quitupan, Santa María de los Ángeles y Tuxcueca.

Información actualizada al 30 de abril de 2012.



### Casa de la Cultura

### Casa de la Cultura



Unión de Tula

Atoyac

#### Indicador : Editoriales independientes apoyadas en librerías

#### Descripción

Número de editoriales independientes presentes en librerías de la Secretaría de Cultura.

Editoriales independientes apoyadas en librerías							
2009	2010	2011	Valor Actual	Meta Abril 2012	Meta Agosto 2012	Meta Dic. 2012	Dependencia que reporta
12	10	10	10	10	10	10	CULTURA
<b>Unidad de Medida:</b> Editorial (es)							

**Fuente:** Dirección de Evaluación, Programación y Seguimiento. Secretaría de Cultura. México.

**Nota:** El valor histórico del presente indicador inició en 2009. La meta está supeditada a que las editoriales independientes soliciten el apoyo a la Secretaría de Cultura y puedan renovar el producto entregado a las librerías o retirarlo de acuerdo a sus intereses.

Información actualizada al 30 de abril de 2012.

#### Indicador : Inversión ejercida en bienes patrimoniales

#### Descripción

Recursos ejercidos en muebles e inmuebles (templos, edificios históricos, monumentos, retablos, entre otros), con valor patrimonial, determinados por su estructura y terminados.



Inversión ejercida en bienes patrimoniales							
2009	2010	2011	Valor Actual	Meta Abril 2012	Meta Agosto 2012	Meta Dic. 2012	Dependencia que reporta
50,385,888	0	500,000	0	0	0	500,000	CULTURA
<b>Unidad de Medida:</b>		Peso(s)					

**Fuente:** Dirección de Evaluación, Programación y Seguimiento. Secretaría de Cultura. México.

**Nota:** Se programaron tres obras de restauración de bienes patrimoniales, debido a recortes presupuestales, solo se ejerció recurso en una de éstas.

Información actualizada al 30 de abril de 2012.

## Indicador : Sitios arqueológicos en proceso de restauración

### Descripción

Este indicador se refiere a los sitios arqueológicos que se han apoyado en su conservación y restauración en el estado de Jalisco.

Sitios arqueológicos en proceso de restauración							
2009	2010	2011	Valor Actual	Meta Abril 2012	Meta Agosto 2012	Meta Dic. 2012	Dependencia que reporta
9	9	9	9	9	9	9	CULTURA
<b>Unidad de Medida:</b>		Sitio(s)					

**Fuente:** Dirección de Evaluación, Programación y Seguimiento, Secretaría de Cultura, México.

**Nota:** Los sitios arqueológicos reportados son: El Tepehuaje, Santa Cruz de Bárcenas, Piedras Bola, Santa Quitería, Palacio de Ocomo, Peñol de Santa Rosalía, Teocaltitán, Ixtapan y Guachimontones.

Información actualizada al 30 de abril 2012.

### Pirámide Principal



Guachimontones

### Pirámide Principal



Guachimontones





## PROGRAMA 10 Desarrollo Humano y Social Sustentable

### Objetivo

Reducir las condiciones de pobreza, marginación, desigualdad y vulnerabilidad de la población

### Descripción

Este programa está orientado al Desarrollo Humano y Social Sustentable. "El desarrollo humano sustentable se entiende como la ampliación de las capacidades y oportunidades para las generaciones presentes y futuras. Coloca el foco de atención en el incremento de las capacidades humanas como educación, salud y calidad de vida para mejorar las aptitudes de las generaciones actuales y futuras. Lo anterior implica la satisfacción de necesidades fundamentales y ampliación de oportunidades como valores centrales para que la persona goce de respeto por sí misma, conozca su potencial y tenga la sensación de pertenecer a una comunidad. Las tres capacidades esenciales del desarrollo consisten en que la gente viva una vida larga y saludable, tenga conocimientos y acceso a recursos necesarios para un nivel de vida digna." (PED Jalisco 2030).

Este programa se integra por los siguientes subprogramas:

- 10.1 Equidad de género
- 10.2 Vivienda digna
- 10.3 Fortalecimiento de la familia, la niñez y la juventud
- 10.4 Atención a migrantes y grupos vulnerables
- 10.5 Desarrollo de las comunidades y pueblos indígenas
- 10.6 Equipamiento e Infraestructura social básica
- 10.7 Alimentación y nutrición de grupos vulnerables

## SUBPROGRAMA 10.1 Equidad de género

### Estrategia

La transversalidad de género.

### Acciones y Logros

Durante el primer cuatrimestre del año se han capacitado a 522 funcionarias(os) públicos de los niveles estatal y municipal en prevención a la violencia familiar; conciliación mujer, trabajo y familia; masculinidades y sensibilización en perspectiva género.

Se inició la operación de Unidades Itinerantes en 5 regiones del estado: Región Norte, Altos Sur, Ciénega, Sur y Centro, que prestan servicios de asesoría jurídica, orientación psicológica y trabajo social a mujeres en situación de violencia.

En los primeros cuatro meses del año se han atendido 3580 mujeres y hombres en las distintas áreas de servicios del Instituto.

### Retos

Trabajar de manera coordinada con las instituciones de los diferentes niveles de gobierno que ejecutan programas dirigidos a las mujeres.

Mejorar la atención de las distintas áreas de servicios del IJM a través de la profesionalización de las y los servidores públicos.

Contribuir a disminuir el número de mujeres en situación de violencia en Jalisco.

### Indicador : Mujeres y hombres atendidos vía "Línea mujer" o asesoría

### Descripción

Este indicador contabiliza el número de personas (mujeres y hombres) atendidos en "Línea Mujer" y Asesoría Presencial, la cual es una ventana de comunicación que ofrece el Instituto Jalisciense de las Mujeres para proporcionar telefónicamente, orientación psicológica, asesoría jurídica e información en general que les pueda ayudar a tomar mejores decisiones, además se incluyen algunos otros servicios a través del Centro de Información y Orientación, ventanilla de crédito y empleo y servicios prestados a través de módulos itinerantes, dentro de estos servicios se atienden básicamente mujeres pero en algunos casos son también requeridos por hombres que de igual manera se



atienden.

Mujeres y hombres atendidos vía "Línea mujer" o asesoría							
2009	2010	2011	Valor Actual	Meta Abril 2012	Meta Agosto 2012	Meta Dic. 2012	Dependencia que reporta
17,644	17,350	18,000	3,580	4,000	8,400	18,000	IJM
<b>Unidad de Medida:</b>			Persona(s)				

**Fuente:** Coordinación de Vida sin Violencia del IJM. Instituto Jalisciense de las Mujeres. México: 2012.

**Nota:** Enero se han atendido un total de 61 hombres y 1119 mujeres.  
 Febrero se han atendido un total de 101 hombres y 1860 mujeres.  
 Marzo se han atendido un total de 115 hombres y 2907 mujeres.  
 Abril se han atendido un total de 135 hombres y 3445 mujeres.

## Indicador : Centros Integrales de Apoyo a la Mujer Institucionalizados

### Descripción

Este indicador se refiere a la institucionalización de los Centros Integrales de Apoyo a las Mujeres a través de la creación de institutos e instalación de Comisiones Edilicias de Equidad de Género.

Centros Integrales de Apoyo a la Mujer Institucionalizados							
2009	2010	2011	Valor Actual	Meta Abril 2012	Meta Agosto 2012	Meta Dic. 2012	Dependencia que reporta
23	30	32	32	35	41	60	IJM
<b>Unidad de Medida:</b>			Centro(s)				

**Fuente:** Instituto Jalisciense de las Mujeres. México: 2012.

## Indicador : Acciones desarrolladas en los temas de Salud, Educación, Trabajo y Derechos Humanos en cumplimiento al Programa para la Igualdad de Oportunidades entre Mujeres y Hombres

### Descripción

Este indicador muestra el número de acciones desarrolladas para incorporar el enfoque de género en la administración pública del estado.

Acciones desarrolladas en los temas de Salud, Educación, Trabajo y Derechos Humanos en cumplimiento al Programa para la Igualdad de Oportunidades entre Mujeres y Hombres							
2009	2010	2011	Valor Actual	Meta Abril 2012	Meta Agosto 2012	Meta Dic. 2012	Dependencia que reporta
9	12	10	4	4	8	12	IJM
<b>Unidad de Medida:</b>			Acción(es)				

**Fuente:** Instituto Jalisciense de las Mujeres. México: 2012.

**Nota:** Febrero reinauguración de las áreas de atención del IJM.  
 Realización de la Campaña de difusión para promover los Derechos humanos de las Mujeres en el Marco del 8 de Marzo Día Internacional de las Mujeres. Realización de la feria de servicios dirigidos a Mujeres en el 8 de marzo.  
 Se inició la operación de Unidades itinerantes en 5 Regiones del estado: Región Norte, Altos Sur, Ciénega, Sur y Centro, que prestan servicios de asesoría jurídica y orientación psicológica



## SUBPROGRAMA 10.2 Vivienda digna

### Estrategia

La generación de oportunidades para que las familias adquieran y mejoren las condiciones de sus viviendas, en particular aquellas familias que se encuentran en situación de marginación y pobreza.

### Acciones y Logros

El Gobierno de Jalisco, a través del programa FISE, sigue apoyando a ayuntamientos y población rural para la concentración de infraestructura social básica, tal como drenaje, electrificación y vialidad. Dicha infraestructura juega un papel primordial en el desarrollo de las comunidades rurales. Para 2012 se programó la construcción de 139 obras. Inicialmente se proyectó arrancar en el mes de abril. Debido a la operatividad del programa y los tiempos de ejecución del mismo, se encuentra en proceso de planeación y programación de obras. Se llevó a cabo la recepción de solicitudes y proyectos para su posterior priorización e integración al Programa Operativo Anual 2012. Las obras se iniciarán a finales del mes de mayo. El Gobierno del Estado realiza acciones para que las familias cuenten con una vivienda digna, especialmente aquellas de menores ingresos, para mejorar la calidad de vida de los jaliscienses y apoyar en la formación un patrimonio para la población. En este primer cuatrimestre se construyeron 129 viviendas por medio del programa de IPROVIPE. Debido a que para este año no hubo aprobación del POA, las acciones realizadas son aquellas que se gestionaron con apoyo del Programa de Vivienda Rural (FONHAPO), el Fideicomiso Fondo Nacional de habitaciones (PROVIVAH), el municipio de Tlaquepaque y recursos propios de IPROVIPE, reflejando un 100% de avance respecto al número de las viviendas construidas e informadas (129 viviendas).

### Retos

Contribuir con el fortalecimiento de la economía mediante la generación de empleo a través de la construcción de viviendas y obras de infraestructura social básica. Asimismo, mejorar los niveles de vida y desarrollo de las localidades a través de dichas acciones.

**Indicador : Porcentaje de población rural beneficiada con infraestructura social básica por programa FISE.**

### Descripción

Este indicador muestra el porcentaje de población beneficiada con la construcción de infraestructura social básica (electrificación, agua potable, drenaje, casas de salud, espacios comunes como canchas de usos múltiples, empedrados, etc.) en relación a la población rural en localidades menores a 4 mil habitantes y fuera de la ZMG.

Porcentaje de población rural beneficiada con infraestructura social básica por programa FISE.							
2009	2010	2011	Valor Actual	Meta Abril 2012	Meta Agosto 2012	Meta Dic. 2012	Dependencia que reporta
10.54	8.05	0	0	1.04	8.05	8.05	SEDER
<b>Unidad de Medida:</b>		Porcentaje(s)					

**Fuente:** Programa Operativo Anual; Informe de obras, convenios de obras; Programa FISE 2012. Consejo Nacional de Población - CONAPO 2012.

**Nota:** Por medio del Fondo de Infraestructura Social Estatal (FISE) se apoya a Ayuntamientos. Actualmente el programa se encuentra en programación de obras a realizar en 2012 y los trabajos se iniciarán a finales del mes de mayo. El presente indicador refleja el porcentaje de población rural beneficiada a través de obras terminadas.

**Indicador : Viviendas construidas**

### Descripción

1) Viviendas edificadas en un lote de 90 m<sup>2</sup> (6 x 15 mts.) con 38.02 m<sup>2</sup> de construcción, dirigido a personas con pobreza patrimonial. Incluye un área común para sala-comedor, cocina, dos recámaras, un cuarto de baño con regadera, excusado y lavabo dentro de él. Cuenta con la posibilidad de crecimiento futuro y los materiales y sistemas que garanticen una vida útil de por lo menos 30 años.



Viviendas construidas							
2009	2010	2011	Valor Actual	Meta Abril 2012	Meta Agosto 2012	Meta Dic. 2012	Dependencia que reporta
2,513	203	1,000	129	0	0	5,510	IPROVIPE
<b>Unidad de Medida:</b>		Vivienda(s)					

**Fuente:** Inmobiliaria y Promotora de Vivienda de Interés Público del Estado (IPROVIPE)

**Nota:** Debido a que para este año no hubo aprobación para el POA de Iprovipec, las acciones realizadas son aquellas que se gestionaron con apoyo de Fonhapo, Provivah, el municipio de Tlaquepaque y recursos propios de Iprovipec.

### 129 Viviendas edificadas en Tlaquepaque



Fraccionamiento Ladrilleros

### Evento de entrega de vivienda a 129 familias en Tlaquepaque



Llaves de las viviendas del fraccionamiento Ladrilleros

**Indicador :** Porcentaje de avance de construcción de viviendas

#### Descripción

Avance de edificación de las viviendas promovidas a través de Iprovipec.

Porcentaje de avance de construcción de viviendas							
2009	2010	2011	Valor Actual	Meta Abril 2012	Meta Agosto 2012	Meta Dic. 2012	Dependencia que reporta
-	65	100	2.34	0	20	100	IPROVIPE
<b>Unidad de Medida:</b>		Porcentaje(s)					

**Fuente:** Inmobiliaria y Promotora de Vivienda de Interés Público del Estado (IPROVIPE)

**Nota:** El 100% de avance se refiere al número de las viviendas construidas informadas (129 viviendas).



## Entrega de 129 viviendas en Tlaquepaque



Fraccionamiento Ladrilleros

## Entrega de 129 viviendas en Tlaquepaque



Familia beneficiada del Fraccionamiento Los Ladrilleros

### Indicador : Obras de infraestructura social básica

#### Descripción

Este indicador refleja el número de obras de infraestructura social básica construidas mediante el programa FISE en los municipios rurales de Jalisco. Las obras que se reportan son aquellas finalizadas físicamente.

Obras de infraestructura social básica							
2009	2010	2011	Valor Actual	Meta Abril 2012	Meta Agosto 2012	Meta Dic. 2012	Dependencia que reporta
196	139	0	0	18	139	139	SEDER
<b>Unidad de Medida:</b>		<b>Obra(s)</b>					

**Fuente:** Programa operativo anual, Secretaría de Desarrollo Rural. México: 2012.

**Nota:** Para este año, se programó la construcción de 139 obras. Inicialmente se proyectó arrancar en el mes de abril. Debido a la operatividad del programa y los tiempos de ejecución del mismo, se encuentra en proceso de planeación y programación de obras. Se llevó a cabo la recepción de solicitudes y proyectos para su posterior priorización e integración al Programa Operativo Anual 2012. Las obras se iniciarán a finales del mes de mayo. Este indicador se refiere a obras terminadas.

## SUBPROGRAMA 10.3 Fortalecimiento de la familia, la niñez y la juventud

### Estrategia

El fortalecimiento de la convivencia y unidad familiar, la educación para padres y, la difusión y práctica de los valores universales. El establecimiento de espacios públicos que funjan como articuladores de convivencia e identidad de las ciudades y comunidades, donde se promuevan el sano esparcimiento familiar, la cultura, el deporte, las tradiciones y las diferentes expresiones artísticas de la población.

### Acciones y Logros

La ESCUELA COMUNITARIA ACTIVA DE PADRES DE FAMILIA (ECAPAF) capacitó a 1,695 jefas y jefes de familia. Desde el año 2007 a la fecha se han acumulado 53,034 padres de familia capacitados.

En San Juan de los Lagos se llevó a cabo la Reunión de Padres de Familia que participan en los grupos de ECAPAF de la Región Altos Norte. Interactuaron alrededor de 172 padres de familia.

A través del PROGRAMA DE FAMILIAS UNIDAS fueron realizados 12 foros regionales "Diálogos por la Familia y Jalisco, Familia y Adulto Mayor" con enfoques de Familia y Desarrollo Comunitario. Participaron alrededor de 10,000 personas. Se realizó la 14va. Semana de la Familia "Un Jalisco sustentable inicia en la familia", donde participaron de 48 municipios un total de 33,273 personas.



### FORTALECIMIENTO DEL MATRIMONIO

En coordinación con los DIF municipales fue impartido el curso prematrimonial a 6,146 aspirantes al matrimonio civil. Un curso fue extraordinario y 5 especiales. Además se impartieron dos talleres de Escuela para Novios a un total de 80 alumnos de la Preparatoria No. 4 de la Universidad de Guadalajara.

Inició la 5ª generación del diplomado de Sexualidad Humana, con 58 participantes.

### CENTROS DE ATENCIÓN INFANTIL

A favor de la niñez e indirectamente de las madres que trabajan, fue inaugurado un Centro Asistencial de Desarrollo Infantil (CADI) en el municipio de Tomatlán, con capacidad instalada para 105 niños y niñas de 6 meses a 5 años, hijos de madres trabajadoras y padres solos trabajadores; y un Centro de Asistencia Infantil Comunitario (CAIC) en el municipio de Ixtlahuacán de los Membrillos con capacidad para 60 niños y niñas de 2 a 5 años, hijos de madres trabajadoras y padres solos trabajadores. Con ello se incrementa en 165 la cantidad de niños y niñas en edad temprana que reciben un servicio asistencial y educativo durante la jornada laboral de sus padres.

Se impartió un curso de Capacitación Inicial para CADI-CAIC a 42 personas entre directivos, operativos y equipo técnico, de nueve municipios.

Se impartieron seis sesiones formativo-educativas del Diplomado “Organización del Trabajo Docente y su Implementación en el Aula” a 14 docentes de los CADI de DIF Jalisco, a través del Centro de Capacitación para el Trabajo del Sistema DIF estatal, incorporado a la Secretaría de Educación Jalisco.

### BECAS

Para apoyar a los jóvenes que enfrentan dificultades económicas para su educación media y superior, en el primer cuatrimestre del año 2012, con acciones de difusión el Gobierno del Estado, se superó el número de becas gestionadas para licenciatura y bachillerato en relación al año pasado.

También, el Gobierno de Jalisco entregó 336 becas de posgrado a jóvenes jaliscienses, manteniéndose como el único estado a nivel nacional que cuenta con un programa de esta naturaleza.

### APOYOS ASISTENCIALES

Se brindó atención a 306 familias en situación crítica correspondientes a 47 municipios de Jalisco y dos estados de la República Mexicana, entregándoles 901 apoyos, en su mayoría despensas, tratamientos médicos, pañales, leche, material quirúrgico, aparatos auditivos, apoyos económicos, entre otros, a través de una inversión de \$627,694.

Además, 343 casos urgentes de familias con alguna situación crítica de vulnerabilidad, recibieron 441 apoyos asistenciales en 94 municipios de esta entidad y 25 estados de la República Mexicana. La inversión fue de \$701,694.

En marzo se realizó el evento de la firma del convenio del Proyecto Mano a Mano por la Dignidad y la Esperanza, que incluye en este año los municipios de Guadalajara, Zapopan, Tonalá, Tlaquepaque, Tlajomulco de Zúñiga, La Huerta, Amacueca, Colotlán, Tenamaxtlán, Zapotlanejo y San Martín de Hidalgo. Este convenio reafirmó el compromiso de trabajar coordinadamente para brindar apoyo a familias cuya precaria economía les impide recibir atención médica de alguna índole, proporcionándoles apoyos con medicamentos e insumos para su salud. La inversión realizada fue de \$1'000,000.

A través del proyecto “Contigo el DIF” se continúa brindando atención integral y profesional a las familias de 23 municipios de Jalisco que presentan un alto grado de vulnerabilidad y no cuentan con los recursos para cubrir en su totalidad los apoyos asistenciales de la población, ni contratar los servicios profesionales de un trabajador social. Inversión: \$3'000,000.

En la estrategia de atención telefónica “Contacto DIF”, donde con una línea gratuita la ciudadanía puede realizar reportes de familias en situación de calle, violencia intrafamiliar, maltrato infantil y al adulto mayor, entre otros; así como solicitudes de apoyos o servicios, se atendieron 483 llamadas: 422 fueron para solicitar algún tipo de información, 55 reportes y seis solicitudes de apoyo.

### PROTECCIÓN A LA INFANCIA

Está siendo aplicada la estrategia de Buen Trato y Fortalecimiento Familiar con el objetivo de fortalecer la función protectora de las familias de las niñas, niños y adolescentes, a través de reafirmar sus habilidades y capacidades resilientes, nutricias, sanas y funcionales que les permitan construirse como un espacio de vínculos afectivos, de crecimiento y promoción de las personas que la integran, de respeto a sus derechos, del reconocimiento y de igualdad de oportunidades en el ámbito familiar. Para ello recibieron capacitación 87 personas que laboran en los Centros Asistenciales y de Desarrollo Infantil del Sistema DIF Jalisco.

### PROGRAMA DE ATENCIÓN A LA EXPLOTACIÓN SEXUAL INFANTIL

En febrero se relanzó la Campaña “Jalisco Pacta con la Campaña Corazón Azul Contra la Trata de Personas”, cuya finalidad es concienciar a la sociedad contra la trata de seres humanos en sus distintas modalidades (explotación sexual, explotación infantil, explotación laboral), así como todos aquellos tratados internacionales sobre la materia, incluyendo la legislación federal y local.

Asistieron al evento representantes de organismos públicos y privados además de los medios de comunicación, tales como: el Asesor Regional contra la Trata de Personas y el Tráfico Ilícito de Migrantes, de la Oficina de las Naciones Unidas; los Representantes de la Secretaría de Gobernación, Sistema Nacional DIF, Secretaría de Turismo, Secretaría de



Relaciones Exteriores, Comisión Estatal de Derechos Humanos, Procuraduría de Justicia del Estado de Jalisco, Presidentas y Directores(as) Generales de los 30 Sistemas DIF municipales donde opera la Campaña, Congreso del Estado, Grupo Aeroportuario del Pacífico, Asociación de Hoteleros en el Estado, Cámara de Comercio y Rectoría de la Universidad de Guadalajara, en otros.

En el Centro de Atención Integral a Víctimas de Explotación Sexual Infantil (CAIVESI), 21 casos nuevos y 86 casos de seguimiento recibieron servicios de trabajo social, de psicología y del área jurídica.

Durante este periodo se trabajó en el ámbito de la prevención de la Explotación Sexual Infantil, coordinadamente con los municipios que operan el programa: en 35 escuelas primarias y secundarias fueron impartidas 114 pláticas informativas y de sensibilización con la participación de 2,564 niñas y 1,909 niños. Esta misma estrategia llegó a 30 hombres y 529 mujeres entre profesores, prefectos y directores de escuelas primarias y secundarias; además de padres de familia en las comunidades.

Respecto a la atención, se trabajó con 60 niñas, 45 niños y 58 familias a través de talleres informativos con el tema "Cómo cuidarte de no ser víctima de explotación sexual". También son impartidos talleres de música y pintura, así como talleres de análisis de películas.

Aunado a lo anterior, se atendieron 155 casos en los centros DIF que operan el programa: 81 niñas y 74 niños, además de 98 familias, en las áreas de trabajo social, psicología y jurídica.

#### **MENORES EN SITUACIONES ESPECIALES**

Fueron visitadas 64 escuelas nocturnas con 3,400 alumnos donde se hizo un diagnóstico situacional para conocer cuántos niños trabajadores hay, en qué tipos de trabajo están y cuáles son sus problemáticas socio-familiares. Resultado: el 60% de los alumnos son niños trabajadores y en el 80% de ellos está presente la omisión de cuidados y padecen desnutrición. La primera acción fue realizar el proyecto de meriendas escolares.

A través de 20 grupos de líderes comunitarios migrantes en Jalisco son atendidos 320 niños y adolescentes en riesgo de emigrar a los Estados Unidos de América. Se trabaja un proyecto que tiene como objetivo generar arraigo y prevenir la migración infantil no acompañada.

En febrero se llevó a cabo la inauguración del Centro Comunitario de Protección a la Infancia (CCPI), en Tlajomulco de Zúñiga, donde se pretende atender a más de 500 niños y sus familias con todos los programas de infancia y especial énfasis en la migración infantil.

#### **Retos**

##### **ECAPAF**

Continuar con las capacitaciones a los orientadores y coordinadores para brindar el curso taller y temas de familia.

Promocionar, iniciar y concluir grupos de varones a fin de lograr que más padres de familia, varones, tengan herramientas para cumplir con su misión de formar y educar a los hijos.

Continuar con los dos grupos del Diplomado en Orientación Familiar, especialmente el de Chicago, Illinois, E.U.A., que está próximo a concluir.

Seguir brindando el curso taller de Escuela de Padres en DIF Jalisco.

##### **FAMILIAS UNIDAS**

Realizar con éxito el 8º. Congreso Internacional de Familia.

Replicar el 8º Congreso Internacional de Familia en las 12 regiones de Jalisco.

Continuar con la capacitación en tema de Perspectiva Familiar Comunitaria.

##### **FORTALECIMIENTO DEL MATRIMONIO**

Impartir el Curso Prematrimonial Civil con el video subtulado para incluir en el proceso a las personas con discapacidad auditiva.

Capacitación en Curso Prematrimonial Civil y Sesión de Avenencia así como la entrega de la carpeta integradora a la administración 2013-2015 de los Sistemas DIF Municipales.

Entrega de material de difusión y apoyo a los 125 municipios para la operación de la campaña de regularización de uniones de hecho.

##### **CENTROS DE ATENCIÓN INFANTIL**

Instalación de CAI en el municipio de Jocotepec y Ocotlán.

Equipar e iniciar operaciones del CADI de Jocotepec.

Renovar el convenio de colaboración con Secretaría de Educación Jalisco para ofrecer los servicios de Capacitación para el Trabajo al personal de Centros de Atención Infantil en el estado, con validez oficial.

Impartir un curso de Actualización al personal frente a grupo, directoras y encargadas de los 136 Centros de Atención Infantil que operan los Sistemas DIF municipales y Estatal.

##### **BECAS PARA LA EDUCACIÓN MEDIA Y SUPERIOR**

Seguir aumentando la firma de convenios con universidades y bachilleratos, para contar con nuevas opciones para los jóvenes que no pueden solventar su educación en instituciones privadas y que no fueron aceptados en instituciones públicas.

Acercar el programa a mayor número de jóvenes, aumentando así sus oportunidades para ser becarios y contar con una



mayor asignación de recursos para poder beneficiar a más personas.

**BUEN TRATO Y FORTALECIMIENTO FAMILIAR**

Capacitar al personal de 35 Sistemas DIF municipales para aplicar la estrategia como multiplicadores de la misma, logrando impactar como eje transversal de infancia en la población objetivo de los programas y estrategias a favor de las niñas y niños.

Implementar la estrategia de Buen Trato y Fortalecimiento Familiar en el Centro de Observación y Diagnóstico para Adolescentes en Conflicto con la Ley del Estado de Jalisco en coordinación con el Sistema DIF Guadalajara. Asimismo, convocar a la capacitación a otras instituciones gubernamentales y Organismos de la Sociedad Civil para aplicar dicha estrategia.

**ATENCIÓN DE LA EXPLOTACIÓN SEXUAL INFANTIL**

Lograr la cobertura del programa en 30 municipios del estado.

Atender en el ámbito preventivo a 10,500 niñas, niños y adolescentes y 500 familias.

En el ámbito de atención beneficiar a 1,100 niñas, niños y adolescentes y 250 familias en las áreas de Trabajo Social, Psicología y Jurídica.

**MENORES EN SITUACIONES ESPECIALES**

Concluir el análisis del diagnóstico, realizar un modelo de atención y pilotarlo.

Aumentar la atención de niños trabajadores ya que se ha detectado que la mayoría de los municipios atienden a niños en riesgo, más que trabajadores.

Atender al 100% de escuelas nocturnas en el siguiente ciclo escolar.

Realizar los proyectos de cada grupo.

Equipar tres CCPI más en tres municipios diferentes.

**Indicador : Becas de Posgrado entregadas.**

**Descripción**

Este indicador mide la cantidad de jóvenes jaliscienses que se benefician con una beca para estudiar un posgrado nacional o extranjero, de tal forma que continúen su educación a un grado de especialización mayor, ofreciéndoles a ellos y al estado mayores oportunidades de desarrollo.

Becas de Posgrado entregadas.							
2009	2010	2011	Valor Actual	Meta Abril 2012	Meta Agosto 2012	Meta Dic. 2012	Dependencia que reporta
354	559	598	336	310	310	310	SGG
<b>Unidad de Medida:</b>		Beca(s)					

**Fuente:** *Coordinación de Becas de Posgrado. Instituto Jalisciense de la Juventud. Secretaría General de Gobierno. México: 2012.*

**Nota:** *Se realizó una sola convocatoria obteniendo como resultado la totalidad de becas entregadas durante este año.*

*Se modificó la meta al final del año, debido a que este programa tuvo ajustes presupuestales.*





### Entrega de Becas de Posgrado



Entrega de becas de posgrado en el auditorio de Halterofilia, CODE paradero

### Entrega de Becas de Posgrado



Entrega de becas de posgrado en el auditorio de Halterofilia, CODE Paradero

**Indicador : Becas de instituciones de educación privada, gestionadas y entregadas a jóvenes (IJJ)**

#### Descripción

Este indicador evalúa la contribución del Instituto Jalisciense de la Juventud para que, los jóvenes que no ingresan al sistema educativo público, continúen su educación media superior y superior en universidades y escuelas privadas.

Becas de instituciones de educación privada, gestionadas y entregadas a jóvenes (IJJ)							
2009	2010	2011	Valor Actual	Meta Abril 2012	Meta Agosto 2012	Meta Dic. 2012	Dependencia que reporta
290	215	167	83	65	135	215	SGG
<b>Unidad de Medida:</b>		Beca(s)					

Fuente: Coordinación de Servicios Juveniles. Instituto Jalisciense de la Juventud. México: 2012.

### Jovenes beneficiados por el IJJ



Entrega de constancias beca joven

### Jovenes beneficiados por el IJJ



Entrega de constancia beca joven



**Indicador : Familias capacitadas mediante el programa de Escuela Comunitaria Activa para Padres de Familia (ECAPAF)**

**Descripción**

Este indicador mide la cantidad de familias fortalecidas al recibir capacitación en la Escuela Comunitaria Activa para Padres de Familia (Ecapaf). En ella, adquieren habilidades para ser padres, madres e hijos asumiendo los roles que a cada quien corresponde en la familia y siendo responsables con la práctica de valores universales.

Familias capacitadas mediante el programa de Escuela Comunitaria Activa para Padres de Familia (ECAPAF)							
2009	2010	2011	Valor Actual	Meta Abril 2012	Meta Agosto 2012	Meta Dic. 2012	Dependencia que reporta
41,596	45,626	51,339	53,034	54,600	56,800	56,800	DIF
<b>Unidad de Medida:</b> Familia(s)							

**Fuente:** Elaborado por el Sistema DIF Jalisco con datos del Sistema de Información Estatal y Municipal, SIEM-DIF (Reporte intermedio de Grupos). México:2011

**Nota:** En Jalisco el programa de Escuela Comunitaria Activa de Padres de Familia (Ecapaf) fue consolidado en el año 1994, bajo el marco del "Año Internacional de la Familia", con una nueva perspectiva de trabajo en la que se pretende la promoción de factores sociofamiliares positivos, más que la intervención de los problemas o dificultades.

El valor es el avance acumulado del año 2007 a abril de 2012, de las cuales son 1,695 familias las incorporadas en el presente año.

**Reconocimiento a coordinadores municipales de ECAPAF**



Sistema DIF Jalisco, Auditorio Central, Guadalajara

**Reconocimiento a coordinadora municipal del programa ECAPAF**



Sistema DIF Jalisco, Auditorio Central, Guadalajara

**Indicador : Personas capacitadas con el curso prematrimonial civil**

**Descripción**

Es la cantidad total de personas que recibieron el curso previo al matrimonio civil, con temáticas en materia psicológica para fortalecer a las futuras familias con la difusión de los valores familiares, capacitando a orientadores familiares y formadores de la sexualidad.



Personas capacitadas con el curso prematrimonial civil							
2009	2010	2011	Valor Actual	Meta Abril 2012	Meta Agosto 2012	Meta Dic. 2012	Dependencia que reporta
23,935	26,150	26,996	6,146	21,854	43,962	67,346	DIF
<b>Unidad de Medida:</b>		Persona(s)					

**Fuente:** Elaborado por el Sistema DIF Jalisco con datos del Sistema de Información Estatal y Municipal, SIEM-DIF (Reporte de Constancias entregadas a asistentes del curso prematrimonial civil). México:2012.

### Pareja en el Curso Prematrimonial.



Sistema DIF Jalisco, Auditorio Fray Antonio Alcalde, Guadalajara

### Impartición del Curso Prematrimonial



Sistema DIF Jalisco, Auditorio Fray Antonio Alcalde, Guadalajara

**Indicador :** Becas para niñas, niños y adolescentes en edad escolar y en situación de vulnerabilidad

### Descripción

Es el apoyo económico o en especie otorgado como subsidio a la educación de niños y adolescentes de escasos recursos económicos.

Becas para niñas, niños y adolescentes en edad escolar y en situación de vulnerabilidad							
2009	2010	2011	Valor Actual	Meta Abril 2012	Meta Agosto 2012	Meta Dic. 2012	Dependencia que reporta
2,794	3,074	3,153	0	0	1,050	3,153	DIF
<b>Unidad de Medida:</b>		Beca(s)					

**Fuente:** Elaborado por el Sistema DIF Jalisco con datos de la Dirección de Protección a la Infancia (Control de becas otorgadas). México:2012.

**Nota:** Estos apoyos para la educación serán entregados a partir del mes de agosto.

**Indicador :** Tasa de divorcios por cada 1,000 matrimonios

### Descripción

Es el riesgo de la población casada civilmente de incurrir en divorcio.



Tasa de divorcios por cada 1,000 matrimonios							
2009	2010	2011	Valor Actual	Meta Abril 2012	Meta Agosto 2012	Meta Dic. 2012	Dependencia que reporta
109.16	109.16	109.16	109.16	109.16	109.16	109.16	DIF
Unidad de Medida:		Tasa					

**Fuente:** Elaborado por el Sistema DIF Jalisco con datos del Instituto Nacional de Estadística y Geografía; Estadísticas vitales, publicadas en el sitio web <http://www.inegi.org.mx/inegi/default.aspx?s=est&c=11093&e=&i=> [Consultado por última ocasión el 30 de abril de 2012]. México:2012.

**Nota:** Esta tasa corresponde a la relación entre divorcios y matrimonios habidos en 2009. Es la última información publicada por el Instituto Nacional de Estadística y Geografía (INEGI), misma que prevalecerá durante el año hasta que haya disponible información más reciente.

## SUBPROGRAMA 10.4 Atención a migrantes y grupos vulnerables

### Estrategia

El impulso de programas de apoyo a migrantes y jaliscienses en condiciones de vulnerabilidad.

### Acciones y Logros

Avanzamos una posición del lugar 22 al 23 en el Índice de Vulnerabilidad Social de acuerdo a los resultados del INEGI 2010. Se atendieron a 6,946 personas vulnerables de la tercera edad en 108 comedores asistenciales otorgando un total de 168,351 raciones alimentarias. Fue inaugurado el Centro de Día municipal de Atotonilco el Alto para iniciar la atención a personas adultas mayores. En los 2 Centros Estatales de Desarrollo Integral del Adulto Mayor se atendieron a 1,181 personas, donde fueron otorgados 23,316 servicios de traslado, así como 24,572 raciones alimentarias, atención médica, asesoría jurídica. A la fecha se llevan expedidas 15,222 credenciales "Plan Venerable".

Con todo lo anterior se obtuvo el 41.4% de cobertura en población atendida de 60 y más años.

### Retos

En cuanto al Programa Plan Venerable, el reto es mantener el padrón actual e incorporar a 50 nuevos prestadores de servicio para ofertar descuentos a los usuarios de las tarjetas. Inaugurar 3 Centros de Día distribuidos en Atotonilco el Alto, Huejuquilla el Alto y Acatic. Reequ coastar el Centro Estatal para el Desarrollo Integral del Adulto Mayor con inversión de 3 millones de pesos. Obtener la certificación del Instituto de Formación para el Trabajo, para los talleres de: Desarrollo Humano, Resiliencia, Computación y Gimnasia Cerebral. Aumentar el número de niños con síndrome Down en escuelas regulares y especiales. Incrementar el número de pacientes atendidos en el laboratorio de Citogenética. Capacitar a 3,800 personas con los cursos de cultura de la discapacidad, protocolo de atención a personas con discapacidad, diseño universal y accesibilidad, sistema de lectoescritura en Braille y lengua de señas mexicana. Realizar 80 evaluaciones de accesibilidad a instituciones de gobierno, públicas y privadas. Concretar la apertura de 6 nuevas unidades básicas de rehabilitación en los municipios de Tolimán, Casimiro Castillo, La Huerta, Ayutla, Zapotiltic y Valle de Guadalupe.



**Indicador : Lugar en el Índice de Vulnerabilidad Social.**

**Descripción**

Este indicador permite focalizar geográficamente la población vulnerable y con su aplicación facilita el ejercicio equitativo de los recursos. Está integrado por los subíndices de las vulnerabilidades: familiar, de género, de poblaciones con discapacidad y tercera edad, educativa infantil y de salud infantil.

Es construido cada quinquenio debido a la información censal que principalmente lo alimenta. Entre mayor sea el valor (lugar), menos vulnerable es la entidad.

Tienen menor vulnerabilidad social las localidades y entidades federativas donde la mayoría de su población tiene mejores ingresos económicos, tiene afiliación a instituciones de seguridad social (IMSS, ISSSTE, Sedena, etc.), tiene los servicios públicos básicos en su vivienda (agua potable, drenaje y energía eléctrica), tiene dormitorios suficientes que evitan el hacinamiento; también, donde son menos los hogares con jefatura femenina, hay menos mujeres embarazadas, en lactancia o madres adolescentes; donde es menor la población con discapacidad o de la tercera edad; donde la mayoría de sus niños asisten a la escuela y aprovechan mejor su oportunidad de estudiar; donde los niños gozan de salud.

Lugar en el Índice de Vulnerabilidad Social.							
2009	2010	2011	Valor Actual	Meta Abril 2012	Meta Agosto 2012	Meta Dic. 2012	Dependencia que reporta
22	22	22	23	22	27	27	DIF

Unidad de Medida: Posición

**Fuente:** Elaborado por el Sistema Nacional DIF, con datos obtenidos cada 5 años de los resultados del INEGI, en el Censo General de Población y Vivienda y el Censo de Población y Vivienda . México:2010.

**Nota:** El Índice de Vulnerabilidad Social (IVS), con los resultados definitivos del Censo de Población y Vivienda 2010 y otros indicadores al mismo año, ubican a Jalisco entre los 10 estados con menos porcentaje de población vulnerable de su población total.

**Personas con discapacidad vulnerables**



Guadalajara, Jalisco

**Adultos mayores vulnerables**



Región norte de Jalisco

**Indicador : Adultos mayores atendidos en comedores asistenciales**

**Descripción**

Este indicador se refiere al número de personas que son atendidas en los Comedores Asistenciales para Adultos Mayores en Desamparo. Diariamente son preparados alimentos (desayunos y comidas) que son consumidos por los usuarios o son llevados hasta el domicilio de aquellos que están imposibilitados para desplazarse. Lo anterior mediante la participación corresponsable de la población.



Adultos mayores atendidos en comedores asistenciales							
2009	2010	2011	Valor Actual	Meta Abril 2012	Meta Agosto 2012	Meta Dic. 2012	Dependencia que reporta
4,848	5,362	6,159	6,946	6,400	6,550	6,750	DIF
<b>Unidad de Medida:</b>			Persona(s)				

**Fuente:** Elaborado por el Sistema DIF Jalisco con datos de la Dirección de Desarrollo Integral de Adultos Mayores (Informe mensual de actividades). México:2012.

**Nota:** La información corresponde a población atendida en 128 comedores, donde fueron otorgadas en el cuatrimestre un total de 625,329 raciones de alimentos.

### Inauguración Centro de día en Atotonilco



Atotonilco el Alto, Jalisco

### Adulto mayor vulnerable



Colotlán, Jalisco

**Indicador :** Porcentaje de población de escasos recursos, de 60 y más años, atendida por los sistemas DIF en el Estado

### Descripción

Este indicador se refiere al porcentaje de la población adulta mayor de escasos recursos que ha recibido productos y servicios de los sistemas DIF en el estado. Se estima que en Jalisco hay 671,323 personas de 60 años o más, de los cuales 87,943 se consideran de escasos recursos.

Porcentaje de población de escasos recursos, de 60 y más años, atendida por los sistemas DIF en el Estado							
2009	2010	2011	Valor Actual	Meta Abril 2012	Meta Agosto 2012	Meta Dic. 2012	Dependencia que reporta
39.9	44.62	54.09	41.37	49.1	75.9	100	DIF
<b>Unidad de Medida:</b>			Porcentaje(s)				

**Fuente:** Elaborado por el Sistema DIF Jalisco con datos de la Dirección de Desarrollo Integral del Adulto Mayor (Informe mensual de población atendida); Consejo Nacional de Población, CONAPO (Proyecciones de población 2050; e INEGI Encuesta Nacional de Empleo 2009). México:2012.

**Nota:** La población objetivo por atender es de 50,000 personas de 60 y más años que viven en hogares de estrato socioeconómico BAJO.

La cobertura está determinada por la población atendida en los programas y estrategias de: Atención de adultos mayores en desamparo, Casa hogar para mujeres adultas mayores, Centros de día, Universidad no formal para adultos mayores, comedores asistenciales y Plan Venerable.



### Asistentes a los Diálogos para el desarrollo de la comunidad en Teocaltiche



Teocaltiche, Jalisco

### En inauguración de la casa de día de Usmajac



Sayula, Jalisco

## Indicador : Beneficiados con el Programa de Apoyo a Adultos Mayores

### Descripción

Este indicador mide el número de beneficiados por el programa de Atención a Adultos Mayores, el cual es una estrategia integral de apoyo dirigida a personas de la tercera edad, en un acto de justicia social que busca reconocer y retribuir un poco de lo mucho que han trabajado en la construcción y el desarrollo del Jalisco que hoy tenemos.

El programa busca otorgar una pensión económica a los adultos mayores de 70 años que viven en condiciones de marginación y desamparo, que les permita mejorar su calidad de vida.

Beneficiados con el Programa de Apoyo a Adultos Mayores							
2009	2010	2011	Valor Actual	Meta Abril 2012	Meta Agosto 2012	Meta Dic. 2012	Dependencia que reporta
45,474	33,665	31,154	6,946	33,333	33,333	33,665	SDH
<b>Unidad de Medida:</b> Beneficiado(s)							

**Fuente:** Secretaría de Desarrollo Humano (SDH). Dirección General de Programas Sociales. México: 2012.

**Nota:** El incumplimiento de meta fue debido a las defunciones entre la población objetivo e incumplimiento de algunos requisitos de acceso al programa.




### Adultos Mayores

### Apoyo a adultos mayores



Guadalajara



Guadalajara

#### Indicador : Becas para estudiantes hijos de jornaleros migrantes

#### Descripción

Este indicador mide la cantidad de niños, hijos de jornaleros migrantes que mediante una beca escolar son subsidiados en su incorporación a la escuela y con ello son rescatados del trabajo en el campo.

Becas para estudiantes hijos de jornaleros migrantes							
2009	2010	2011	Valor Actual	Meta Abril 2012	Meta Agosto 2012	Meta Dic. 2012	Dependencia que reporta
500	205	1,290	505	505	505	1,505	DIF
<b>Unidad de Medida:</b>		Beca(s)					

**Fuente:** Elaborado por el Sistema DIF Jalisco con datos de la Dirección de Desarrollo Comunitario (Padrón de becarios, hijos de jornaleros migrantes). México:2012.

**Nota:** En diciembre del 2011 fueron entregadas y no reportadas las 505 becas que completaron las 1,000 becas autorizadas para el año. Los apoyos para la educación del 2012 serán entregados en el último cuatrimestre del año.

#### Indicador : Ingresos por remesas familiares

#### Descripción

Este indicador se refiere al dinero que los emigrantes envían a sus familias en su país de origen.

Ingresos por remesas familiares							
2009	2010	2011	Valor Actual	Meta Abril 2012	Meta Agosto 2012	Meta Dic. 2012	Dependencia que reporta
1,690.2	1,752.8	1,889.9	462.23	599.3	1,258.4	1,889.9	SEIJAL
<b>Unidad de Medida:</b>		Millon(es) de dólares					

**Fuente:** Banco de México (Banxico) [México]. Base de datos Remesas Familiares por Entidad Federativa 2012.[en línea]

**Nota:** El dato publicado corresponde al primer trimestre de 2012.





## Indicador : Menores trabajadores atendidos

### Descripción

Este indicador se refiere a la población de menores y hasta 18 años de edad que trabajan, como son los vendedores, empaquetadores en supermercados, cantantes, mendigos, ayudantes, etcétera, y que han sido atendidos por los sistemas DIF municipales.

Menores trabajadores atendidos							
2009	2010	2011	Valor Actual	Meta Abril 2012	Meta Agosto 2012	Meta Dic. 2012	Dependencia que reporta
1,590	1,772	2,124	0	2,200	2,500	2,900	DIF
Unidad de Medida:		Niño(s)					

**Fuente:** Elaborado por el Sistema DIF Jalisco con datos de la Dirección de Protección a la Infancia (Informe mensual de menores en situación de calle atendidos). México: 2012.

**Nota:** En una primera etapa del programa para este año, durante el cuatrimestre se realizó el diagnóstico en 64 escuelas nocturnas donde fueron estudiados 3,600 alumnos, de los cuales el 60% resultaron ser menores trabajadores.

El próximo mes serán informados los primeros casos incorporados al programa.

## SUBPROGRAMA 10.5 Desarrollo de las comunidades y pueblos indígenas

### Estrategia

El mejoramiento y ampliación de la prestación de servicios públicos para el desarrollo integral de los pueblos indígenas.

### Acciones y Logros

Se realizó la firma del convenio con la Comisión Nacional para el Desarrollo de los Pueblos Indígenas (CDI), con el fin de desarrollar el Programa de Infraestructura Básica para la Atención de los Pueblos Indígenas para el ejercicio fiscal 2012. Se estableció el Programa de Atención a Localidades Marginadas (PALOMA), enfocado exclusivamente a la atención de los 5 municipios con alta y muy alta marginación, para la realización de obras de infraestructura básica, en localidades con población indígena.

### Retos

Ejercer al 100% de los recursos establecidos en el convenio con la Comisión Nacional para el Desarrollo de los Pueblos Indígenas, para el desarrollo del Programa PIBAI

Ejercer el 100% de los recursos asignados al Programa de Atención a localidades Marginadas (PALOMA), y lograr mejorar las condiciones de vida de los pobladores de las comunidades indígenas, en especial sus viviendas para dotarlas de servicio de energía eléctrica, agua entubada y drenaje.



**Indicador : Recursos invertidos en comunidades indígenas destinados a infraestructura básica**

**Descripción**

Son los recursos ejercidos en comunidades indígenas destinados a obras de infraestructura básica, la cual contempla: Comunicación terrestre, (puentes, caminos y carreteras), obras de electrificación, agua potable, drenaje y saneamiento.

Dichos recursos son gestionados a través de acuerdos de coordinación institucional y con ello se contribuye a que los habitantes de las localidades indígenas superen el aislamiento y dispongan de bienes y servicios básicos.

Recursos invertidos en comunidades indígenas destinados a infraestructura básica							
2009	2010	2011	Valor Actual	Meta Abril 2012	Meta Agosto 2012	Meta Dic. 2012	Dependencia que reporta
211.6	123.5	11.7	20.687	120	240	304	SDH
<b>Unidad de Medida:</b> Millon(es) de pesos							

**Fuente:** Comisión Nacional para el Desarrollo de los Pueblos Indígenas, Delegación Jalisco-Colima. México:2012.

**Indicador : Porcentaje de viviendas indígenas con servicios básicos**

**Descripción**

Este indicador muestra en porcentaje la cantidad de viviendas indígenas que disponen de los servicios básicos considerando las variables de agua entubada, drenaje, energía eléctrica y el total de viviendas con piso diferente al de tierra.

Las viviendas contabilizadas en el presente indicador son las contempladas de acuerdo a la “Ley de los Pueblos Indígenas Jalisco”.

Porcentaje de viviendas indígenas con servicios básicos							
2009	2010	2011	Valor Actual	Meta Abril 2012	Meta Agosto 2012	Meta Dic. 2012	Dependencia que reporta
18.66	18.66	18.66	18.66	20	20	20	SDH
<b>Unidad de Medida:</b> Porcentaje(s)							

**Fuente:** Comisión Nacional para el Desarrollo de los Pueblos Indígenas, con base en datos de INEGI II Censo de Población y Vivienda, México, 2005.

**Nota:** El valor presentado es con base en datos de INEGI II Censo de Población y Vivienda, México, 2005. El indicador será actualizado en 2012, con base al Censo de Población y Vivienda realizado en 2010 y aunque los datos de dicho censo ya fueron publicados por el INEGI, no es posible actualizar el indicador en virtud de que sólo se muestra la población global por entidad y por municipio, pero no se aclara la situación de la población indígena, por lo que el valor será modificado una vez que el INEGI y CDI, presenten datos que se consideren como oficiales en relación a la comunidades indígenas.



## Servicios Básicos



El Salto

## Apoyos en municipios



Mezquitic

## SUBPROGRAMA 10.6 Equipamiento e Infraestructura social básica

### Estrategia

La ampliación y mejora de la cobertura de los servicios básicos en las zonas rurales y marginadas; de los centros urbanos con énfasis en la dotación de agua potable, drenaje, electrificación, pisos, banquetas y empedrados.

### Acciones y Logros

Se tiene un avance superior al 80% en la construcción de 2 Centros Supera para la familia: Atotonilco el Alto y Cuautitlán García Barragán.

### Retos

Concluir la construcción e inaugurar los Centros de Capacitación Supera por la Familia en los municipios de: Atotonilco el Alto y Cuautitlán de García Barragán.

Iniciar la construcción y operación de dos Centros Supera más distribuidos en los municipios de Tlajomulco de Zúñiga y Talpa de Allende.



**Indicador : Personas apoyadas con becas de transporte**

**Descripción**

Este indicador contabiliza el número de personas que han sido apoyadas con becas de transporte. El programa de becas está dirigido a estudiantes de Nivel Medio Superior y Superior, Adultos Mayores y Personas Discapacitadas de nivel socio-económico bajo que utilizan el transporte público y que en muchas ocasiones presentan dificultades económicas para acceder a él.

Personas apoyadas con becas de transporte							
2009	2010	2011	Valor Actual	Meta Abril 2012	Meta Agosto 2012	Meta Dic. 2012	Dependencia que reporta
35,000	25,877	18,547	505	3,892	9,082	25,877	SDH
<b>Unidad de Medida:</b>		Beneficiado(s)					

**Fuente:** Secretaría de Desarrollo Humano (SDH). Dirección General de Programas Sociales. México: 2012.

**Nota:** El incumplimiento de meta fue debido a recortes presupuestales y al incumplimiento de requisitos de acceso al programa.

**Entrega de becas**



San Diego de Alejandría

**Entre de becas**



Talpa de Allende

**Indicador : Porcentaje de localidades con alto y muy alto grado de marginación atendidas con procesos de desarrollo comunitario**

**Descripción**

Se refiere a la intervención de DIF mediante el abordaje comunitario de participación, organización y formación social bajo los siguientes ejes de atención: alimentación, salud, educación, mejoramiento de la vivienda y el fortalecimiento de la economía familiar. La atención se centra en comunidades con indicadores de alta y muy alta marginación. De acuerdo con el índice de marginación obtenido por Conapo, se tienen focalizadas como prioritarias de atención 596 localidades en Jalisco. La meta es incidir este año con procesos de desarrollo comunitario en 261 comunidades de alta marginación, diferentes a las atendidas en los dos años previos, así como en núcleos urbanos marginados.



**Porcentaje de localidades con alto y muy alto grado de marginación atendidas con procesos de desarrollo comunitario**

2009	2010	2011	Valor Actual	Meta Abril 2012	Meta Agosto 2012	Meta Dic. 2012	Dependencia que reporta
43.3	19.9	51.2	100	55.3	60.9	51.2	DIF

Unidad de Medida: Porcentaje(s)

**Fuente:** Elaborado por el Sistema DIF Jalisco con datos de la Dirección de Desarrollo Comunitario (Informe mensual de atención con procesos de desarrollo comunitario) y CONAPO (Índices de marginación por localidades) [en línea [http://www.conapo.gob.mx/index.php?option=com\\_content&view=article&id=78&Itemid=194](http://www.conapo.gob.mx/index.php?option=com_content&view=article&id=78&Itemid=194)]. Fecha de última consulta el 1 de diciembre

**Nota:** Con los nuevos índices de marginación para el 2010, calculados por el Consejo Nacional de Población, fueron determinadas 313 localidades como meta, las cuales ya están siendo atendidas con procesos de desarrollo comunitario.

Son 10,000 familias las beneficiadas este año.

**Participación en las mesas de Diálogos para el Desarrollo Comunitario**



Totatiche, Jalisco

**Exposición del grupo de desarrollo comunitario**



Zapotlán el Grande, Jalisco

**Indicador : Total de beneficiarios con el programa Mejora tu Casa**

**Descripción**

Este indicador mide el número de beneficiados por el programa Mejora tu Casa. Es operado en todos los municipios del estado, en localidades y zonas con grados de marginación altos donde los habitantes carecen de los servicios básicos como red de drenaje, servicio de agua potable entubada, y/o sus viviendas tienen piso de tierra, techos inseguros, etc.

**Total de beneficiarios con el programa Mejora tu Casa**

2009	2010	2011	Valor Actual	Meta Abril 2012	Meta Agosto 2012	Meta Dic. 2012	Dependencia que reporta
275,439	60,791	42,836	0	6,976	44,752	60,791	SDH

Unidad de Medida: Beneficiado(s)

**Fuente:** Secretaría de Desarrollo Humano (SDH). Dirección General de Programas Sociales. México: 2012.

**Nota:** El incumplimiento fue debido al aumento de los costos de operación y materiales.



**Indicador : Porcentaje del presupuesto destinado a gasto social**

**Descripción**

Presupuesto destinado a gasto social como educación, salud, seguridad social, vivienda, deportes, inversión pública y otros de características similares.

El porcentaje se calcula con base en el presupuesto modificado.

Porcentaje del presupuesto destinado a gasto social							
2009	2010	2011	Valor Actual	Meta Abril 2012	Meta Agosto 2012	Meta Dic. 2012	Dependencia que reporta
87	88	89.4	88.23	88.09	88.5	89.4	SEFIN
Unidad de Medida:		Porcentaje(s)					

**Fuente:** Dirección General de Programación y Presupuesto. Secretaría de Finanzas (SEFIN). Jalisco. México. 2012.

**Nota:** El Gobierno del Estado de Jalisco, a través de las dependencias, propicia el desarrollo social en el estado, entre ellas se encuentra la Secretaría de Educación, Sefin, participaciones y aportaciones a municipios, Secretaría de Salud, Secretaría de Seguridad Pública, Procuraduría General de Justicia, Secretaría de Vialidad y Transporte, Secretaría de Desarrollo Humano, Procuraduría Social y Protección Civil.  
Cifra preliminar al mes de abril.

**SUBPROGRAMA 10.7 Alimentación y nutrición de grupos vulnerables**

**Estrategia**

La reducción de los niveles de desnutrición y mejoramiento de los hábitos de alimentación, en especial de las personas y grupos más desprotegidos.

**Acciones y Logros**

Mediante el Programa de Ayuda Alimentaria directa (PAAD) fueron otorgadas 273,740 despensas que beneficiaron a 68,435 personas vulnerables distribuidas entre los 125 municipios de Jalisco. La cobertura se incrementó 5.1% respecto a las 65,140 personas atendidas hasta diciembre del año pasado.

A partir del presente año la población wixarica se vio beneficiada con la cantidad extra de 852 despensas PAAD mensuales, lo que significó incremento de 131.5% ya que anteriormente se entregaban 648 despensas en dos municipios: Mezquitic, en localidades indígenas muy alejadas y Bolaños, localidad Tuxpan de Bolaños.

Se entregaron 13'751,344 desayunos escolares en las 12 regiones de Jalisco, para beneficio de 194,547 estudiantes. La cobertura fue incrementada 2.7% con respecto al mismo periodo de 2011.

El Programa Alimentario para Menores no Escolarizados (PROALIMNE) entregó 93,912 dotaciones alimentarias que beneficiaron a 23,478 menores de 1 a 5 años no escolarizados. La cobertura tuvo incremento de 5.6% aproximadamente con respecto al primer cuatrimestre de 2011.

En el tema de capacitación para la formación de multiplicadores, concluyó el 6to. Diplomado de Alimentación, Nutrición y Salud Comunitaria, graduándose 27 alumnos de los cuales 14 son responsables de los programas alimentarios en los municipios. Además, inició el 7mo. Diplomado de Alimentación, Nutrición y Salud Comunitaria, con 34 alumnos provenientes de DIF municipales, de la Secretaría de Salud, Secretaría de Educación y personal del DIF estatal. Ambos cursos cuentan con el respaldo académico del ITESO.

**Retos**

Lograr que en los 125 municipios de Jalisco sea conocida y aplicada toda la información adquirida en las capacitaciones, acordes a la política de estado emitida por la Presidencia de la República y que converge en el Acuerdo Nacional para la Salud Alimentaria (ANSA), enfatizando acciones para detener, disminuir y revertir los problemas de sobrepeso y obesidad que hay en el país y en especial en Jalisco y que están provocando enfermedades crónico-degenerativas graves como



diabetes mellitus, infartos cardiacos, hipertensión y cáncer, entre otras.

Para ello el grupo intersectorial desarrollará el plan de trabajo 2012 con las actividades y acciones siguientes:

Realizar el 15vo. Seminario de Nutrición, con motivo del Día Mundial de la Alimentación.

Capacitar sobre la operación de los programas alimentarios a las nuevas autoridades municipales y responsables de dichos programas.

Realizar y concluir el Séptimo Diplomado de Nutrición, Alimentación y Salud Comunitaria.

Trabajar el cronograma de pláticas 2012 con los padres de familia de beneficiarios del PROALIMNE.

Llevar a cabo el proyecto de Orientación alimentaria a comités de padres de familia que manejen desayunos escolares en centros escolares.

Elaboración de material didáctico para los 125 Sistemas DIF municipales.

Transmitir por televisión los mensajes “Modelo de Orientación Alimentaria” y “Programas Alimentarios DIF Jalisco”.

**Indicador : Porcentaje de población en pobreza extrema**

**Descripción**

Porcentaje de personas cuyo ingreso es menor al necesario para cubrir las necesidades de alimentación

Porcentaje de población en pobreza extrema							
2009	2010	2011	Valor Actual	Meta Abril 2012	Meta Agosto 2012	Meta Dic. 2012	Dependencia que reporta
4.5	4.9	4.9	4.9	4.8	4.8	4.8	COEPO
<b>Unidad de Medida:</b> Porcentaje(s)							

**Fuente:** Consejo Nacional de Evaluación de la Política de Desarrollo Social (CONEVAL), con base en el MCS-ENIGH 2010 y la muestra del Censo de Población y Vivienda 2010.

**Nota:** La población en pobreza extrema es la que tiene tres o más carencias sociales y un ingreso menor a la línea de bienestar mínimo.

**Indicador : Cobertura con el programa Desayunos Escolares a escuelas públicas preescolares y primarias, ubicadas en localidades de alta y muy alta marginación**

**Descripción**

Es la presencia de los desayunos escolares DIF en las escuelas donde son más requeridos, es decir, aquellas ubicadas en las zonas altamente marginadas, en donde los alumnos manifiestan desnutrición o están en el nivel de riesgo de padecerla. La dotación de las raciones alimentarias mejoran el nivel nutricional de los alumnos, además favorecen su arraigo al centro educativo y elevan el aprovechamiento escolar.



**Cobertura con el programa Desayunos Escolares a escuelas públicas preescolares y primarias, ubicadas en localidades de alta y muy alta marginación**

2009	2010	2011	Valor Actual	Meta Abril 2012	Meta Agosto 2012	Meta Dic. 2012	Dependencia que reporta
69.5	71.24	72.76	68.91	86	86	86.2	DIF

Unidad de Medida: Porcentaje(s)

**Fuente:** Elaborado por el Sistema DIF Jalisco con datos del Sistema de Información Estatal y Municipal, SIEM-DIF (Padrón de desayunos escolares, ciclo 2011-2012), Sría. de Educación Jalisco (Directorio de escuelas públicas de nivel básico, ciclo escolar 2011-2012) y Consejo Nacional de Población, CONAPO (Índices de marginalidad por localidades, año 2010). México:2012.

**Nota:** El cálculo retrospectivo indica una cobertura uniforme de 68.9% a partir del mes de enero, ya que en marzo estuvo liberado por DIF el padrón de Desayunos Escolares, ciclo escolar 2011-2012; así como la publicación por CONAPO del cálculo de los Índices de Marginalidad para las localidades con los resultados definitivos del Censo de Población y vivienda 2010.

**El desayuno caliente involucra a las mamás**



Centro de atención infantil, Tonaya, Jalisco

**Comensales en comedor MENUTRE**



Cocina-comedor del Modelo Estatal de Nutrición Escolar (MENUTRE), San Julián, Jal.

**Indicador :** Personas vulnerables beneficiadas con despensa mensual (inscritas al padrón)

**Descripción**

Representa la cantidad de individuos vulnerables atendidos con una despensa mensual durante un año.

**Personas vulnerables beneficiadas con despensa mensual (inscritas al padrón)**

2009	2010	2011	Valor Actual	Meta Abril 2012	Meta Agosto 2012	Meta Dic. 2012	Dependencia que reporta
64,640	65,140	65,140	68,435	68,435	68,435	68,435	DIF

Unidad de Medida: Persona(s)

**Fuente:** Elaborado por el Sistema DIF Jalisco con datos del Sistema de Información Estatal y Municipal (SIEM-DIF) (Padrón de despensas a sujetos vulnerables). México:2012.

**Nota:** Durante el año 2012 están inscritas en el padrón 68,435 personas vulnerables quienes recibirán cada mes una despensa para su seguridad alimentaria. Al mes de abril fueron entregadas 273,740 despensas.





### Despensas y otros apoyos por contingencia en la Región Norte



Región norte de Jalisco

### Despensas para población afectada por contingencia en La Huerta



La Huerta, Jalisco



## PROGRAMA 11 Preservación y Restauración del Medio Ambiente

### Objetivo

Preservar y mejorar el medio ambiente a través del manejo integral de los ecosistemas y la cultura del aprovechamiento y desarrollo sustentable de los recursos naturales.

### Descripción

El programa Preservación y Restauración del Medio Ambiente busca "mediante la aplicación de criterios de sustentabilidad, impulsar la conservación de la biodiversidad en el Estado y el aprovechamiento de los recursos naturales, promoviendo la cultura ambiental entre los diferentes sectores de la sociedad que permita un desarrollo armónico de las personas y los ecosistemas, monitoreando, previniendo y controlando las emisiones contaminantes a la atmósfera. A través de la aplicación de la normatividad ambiental, generar conciencia en beneficio del uso de alternativas energéticas y tecnológicas, y fortalecer la aplicación de políticas de ordenamiento ecológico territorial y la evaluación del impacto ambiental como instrumento de planeación y desarrollo sustentable en Jalisco". (PED Jalisco 2030).

Este programa se integra por los siguientes subprogramas:

- 11.1 Preservación de los recursos naturales y cultura ambiental
- 11.2 Prevención y control de la contaminación ambiental
- 11.3 Ordenamiento ecológico, territorial y de uso de suelo

## SUBPROGRAMA 11.1 Preservación de los recursos naturales y cultura ambiental

### Estrategia

El fortalecimiento de la cultura por la conservación de los recursos naturales; el establecimiento de un Sistema Estatal de Parques y Áreas Naturales protegidas y, el impulso al uso equilibrado y sustentable de los recursos naturales.

### Acciones y Logros

- Elaboración del estudio técnico justificativo y Programa de Aprovechamiento para el Área Natural Protegida (ANP) de carácter estatal en proceso de decreto, en el Cerro de La Mesa, en el municipio de Lagos de Moreno.
- Reuniones de trabajo con los dueños y poseedores para conjuntamente establecer las zonas de conservación y manejo.
- Consulta pública del ANP, en el Cerro de La Mesa, en el municipio de Lagos de Moreno.
- Elaboración de las Declaratorias de las ANP: 1) La Mesa en el municipio de Lagos de Moreno y, 2) Cerro Viejo-Chupinaya-Los Sabinos en los municipios de Tlajomulco de Zúñiga, Chapala, Jocotepec e Ixtlahuacán de los Membrillos y Bosque de Arce en Talpa de Allende.
- Elaboración de los convenios de coadministración con los municipios de las dos ANP.
- Conclusión de los estudios técnicos justificativos de los proyectos, para la declaratoria como área natural protegida la Montaña de Puerto Vallarta y el Cinturón Verde del Lago de Chapala.

### Retos

- Coordinación entre los principales autores involucrados que son: ayuntamientos, propietarios y ejidatarios del área, AIPROMADES, SGG, SCC y SEMADES.
- Declaración de las dos ANP que son: el Cerro de La Mesa, en el municipio de Lagos de Moreno y Cerro Viejo-Chupinaya-Los Sabinos en los municipios de Tlajomulco de Zúñiga, Chapala, Jocotepec e Ixtlahuacán de los Membrillos.
- Obtención de recursos económicos para el manejo de las 2 ANP, después de su declaración.
- Elaboración de propuesta de la validación del estudio técnico justificativo, socialización y consulta pública, para impulsar la declaratoria como ANP el Cinturón Verde del Lago de Chapala, que involucra los municipios: de Jamay, Ocotlán, La Barca, Atotonilco el Alto, Poncitlán, Chapala, Jocotepec, Tuxcueca, Manzanilla de La Paz, Tizapán el Alto, Acatlán de Juárez y Teocuitatlán de Corona.

**Indicador :** Posición en el subíndice “Manejo Sustentable del Medio Ambiente” del IMCO

### Descripción

Este subíndice califica tanto el estado de conservación ambiental como la tasa de degradación de los principales activos ambientales y la interacción de éstos con las actividades productivas y de consumo. Por ello, este indicador considera el



estado general de la sustentabilidad y el ambiente como condiciones indispensables para generar crecimiento y desarrollo sostenible en largo plazo.

Posición en el subíndice "Manejo Sustentable del Medio Ambiente" del IMCO							
2009	2010	2011	Valor Actual	Meta Abril 2012	Meta Agosto 2012	Meta Dic. 2012	Dependencia que reporta
15	15	15	15	15	15	15	SEMADES
Unidad de Medida:		Posicion(es)					

**Fuente:** Instituto Mexicano para la Competitividad (IMCO). Índice de Competitividad Estatal 2010. La caja negra del gasto público. México. Disponible en [http://imco.org.mx/indice\\_estatal\\_2010/JAL.html](http://imco.org.mx/indice_estatal_2010/JAL.html)

**Nota:** El Índice general de Competitividad Estatal de IMCO 2010 está compuesto de 10 subíndices y de 120 variables con información al año 2008; uno de ellos es el subíndice "Manejo Sustentable del Medio Ambiente".



## Indicador : Áreas naturales bajo esquema de protección

### Descripción

Este indicador mide el número de áreas naturales consideradas como protegidas. La importancia de llevar a cabo procesos y esquemas de protección y conservación de las diferentes áreas naturales y su biodiversidad se debe principalmente a mantener los procesos ecológicos y aprovechar sustentablemente los servicios ambientales que ofrecen para la seguridad alimentaria de la población, las alternativas de trabajo local, el turismo, la cultura, la recreación y aminorar los riesgos naturales. Por otra parte, se suman esfuerzos a los compromisos nacionales que en materia de áreas naturales protegidas y de conservación de la biodiversidad se tienen a nivel internacional.

Áreas naturales bajo esquema de protección							
2009	2010	2011	Valor Actual	Meta Abril 2012	Meta Agosto 2012	Meta Dic. 2012	Dependencia que reporta
29	31	31	31	31	32	33	SEMADES
<b>Unidad de Medida:</b> Area(s) naturale(s)							

**Fuente:** Dirección General de Planeación Ambiental.SEMADES.México.

**Nota:** En el estado se cuenta con 18 áreas naturales protegidas y 13 humedales de importancia internacional, adscritos a la Convención Ramsar, sumando 31 áreas naturales bajo esquema de protección, por lo que con los proyectos que se está en la promoción para su declaratoria como áreas naturales protegidas, se llegará a contar con 36 áreas naturales bajo esquema de protección.

También se elaboraron los términos de referencia para el estudio técnico justificativo del área natural protegida "La Mesa" para el municipio de Lagos de Moreno y además se continua con la gestión en los municipios que integran el área natural protegida "Cerro Viejo Chupinaya Los Sabinos en los municipios de Tlajomulco de Zúñiga, Chapala, Jocotepec e Ixtlahuacán de los Membrillos, para adecuar el polígono del área. También se realizó el análisis de la propuesta de área natural protegida de carácter estatal, el Cinturón Verde del Lago de Chapala.

### Sierra del Águila



Ubicada en los municipios de Etzatlán, Ameca, Ahualulco y San Juanito de Escobedo.

### Sierra del Águila



Ubicada en los municipios de Etzatlán, Ameca, Ahualulco y San Juanito de Escobedo.

## SUBPROGRAMA 11.2 Prevención y control de la contaminación ambiental

### Estrategia

La mejora de los sistemas de monitoreo y vigilancia; la aplicación efectiva de las leyes ambientales; la implementación de programas dirigidos a las construcción, rehabilitación y ampliación de infraestructura de los servicios de alcantarillado, saneamiento y, el manejo integral de residuos sólidos.



## Acciones y Logros

Se están gestionando recursos federales para la construcción de los rellenos sanitarios de los municipios de Tuxpan y Toluca. Continuar con el fortalecimiento de los 6 sistemas intermunicipales para el manejo de los residuos (SIMAR) que son: Altos Sur, Sureste, Sur Sureste, Ayuquila Valles, Ayuquila Llanos y la Asociación Intermunicipal para la Protección del Medio Ambiente y el Desarrollo Sustentable del Lago Chapala (AIPROMADES).

Promover en los municipios la elaboración de los diagnósticos de residuos sólidos urbanos.

Gestión de los recursos estatales y federales para la elaboración de estudios, proyectos ejecutivos, construcción de rellenos sanitario y adquisición de equipamiento para gestión integral de residuos.

Publicación del nuevo micrositio de calidad del aire y, desde el mes de marzo, se está publicando la información de la Estación de Las Pintas, así como información meteorológica en tiempo real generada por los nuevos sensores adquiridos en la primera etapa de renovación y ampliación de la RAMAG en la página de SEMADES.

Además, se está desarrollando un nuevo micrositio de calidad del aire y finalizó el monitoreo de la calidad del aire en el Polígono de Fragilidad Ambiental de la Cuenca del Ahogado y Juanacatlán, a través de la Unidad Móvil de la SEMADES.

Finalmente, desde el mes de enero de 2012, se están generando los reportes mensuales de calidad del aire y meteorología.

## Retos

- Entrega de dos rellenos sanitarios de los siguientes sistemas intermunicipales para el manejo de los residuos: Sur Sureste (Tuxpan) y Ayuquila Llano (Toluca).
- Promover en los municipios la elaboración de los diagnósticos de residuos sólidos urbanos.
- Cumplir la normatividad ambiental en materia de disposición final para la selección, construcción, operación, monitoreo, clausura y obras complementarias en los rellenos sanitarios.
- Publicar el nuevo micrositio de calidad del aire, dentro de la página de la SEMADES.
- Renovación de la instalación eléctrica e instalación de sistemas de respaldo de energía y tierras físicas en todas las estaciones de monitoreo.
- Auditoría 2012 a la Red de Monitoreo por parte del INE-CENICA.
- Gestión de recursos ante SEMARNAT para la instalación de una nueva estación de monitoreo en Tlajomulco de Zúñiga y Zapopan.
- Gestión de recursos para la renovación de analizadores de PM10, Ozono, PM2.5

## Indicador : Índice Metropolitano de la Calidad del Aire IMECA (promedio del periodo)

### Descripción

En 1982 se diseñó el Índice Metropolitano de la Calidad del Aire (Imeca), cuya metodología transforma a una escala adimensional las concentraciones de los contaminantes. Su fundamento es el índice estándar de contaminantes, el cual está basado en una función lineal segmentada, las normas primarias de calidad del aire y las normas mexicanas de protección a la salud vigentes, de forma tal que establece en 100 puntos el límite de protección a la salud para cada contaminante. Los rangos son los siguientes: 1 a 50 es buena; de 51 a 100 es regular; de 101 a 150 es mala; de 151 a 200 es muy mala; y por arriba de los 200 es extremadamente mala.

A través de este indicador se pretende que el interesado en la consulta de información, conozca las acciones que se realizan para reducir los niveles de contaminación en el estado. El cálculo del promedio del periodo es el siguiente: cada estación genera 5 datos por cada contaminante (O3, NO2, SO2, CO y PM10) en cada hora, al final del día se toman los valores máximos de todo el día (40 valores), el Imeca del día es el nivel máximo de estos 40 valores.

Al finalizar el año tenemos 365 Imeca máximos diarios, Imeca del periodo se calcula realizando un simple promedio aritmético sobre estos 365 valores (sumatoria de Imeca máximos / número de datos).



Índice Metropolitano de la Calidad del Aire IMECA (promedio del periodo)							
2009	2010	2011	Valor Actual	Meta Abril 2012	Meta Agosto 2012	Meta Dic. 2012	Dependencia que reporta
85	108	85	88	90	89	85	SEMADES
Unidad de Medida:			IMECA				

Fuente: Dirección General de Planeación Ambiental. SEMADES. México.

Nota: El pasado mes de enero del presente año, se puso en operación una nueva estación de monitoreo atmosférico en la delegación de Las Pintas, municipio de El Salto, misma que se incorporó de manera oficial en la RAMAG, por lo que desde el mes de febrero se publicaron los datos en el valor promedio en el presente indicador. Los cálculos se realizaron sobre datos publicados en la página web de SEMADES y expresados, en puntos IMECA.

### Estación Las Pintas



El Salto, Jalisco.

### Estación Las Pintas



El Salto, Jalisco.

## Indicador : Rellenos sanitarios en el Estado

### Descripción

Este indicador contabiliza el número de rellenos sanitarios municipales y/o intermunicipales; como parte de la política pública para la gestión integral de los residuos en el estado, la Semades promueve la construcción de sitios de disposición final que cumplan con la NOM-083-SEMARNAT-2003. Es importante diferenciar entre un relleno sanitario y un tiradero a cielo abierto, el primer concepto se refiere a toda obra de infraestructura que involucra métodos y obras de ingeniería para la disposición final de los residuos sólidos urbanos y de manejo especial, con el fin de controlar, a través de la compactación e infraestructura adicionales, los impactos ambientales; mientras que un tiradero es cualquier lugar en el cual se depositan residuos sin contar con los estudios, autorizaciones, obras, ni metodología de operación que establece la legislación ambiental en la materia. Es por ello que en este indicador solo se miden los rellenos sanitarios.



Rellenos sanitarios en el Estado							
2009	2010	2011	Valor Actual	Meta Abril 2012	Meta Agosto 2012	Meta Dic. 2012	Dependencia que reporta
38	40	42	45	42	43	44	SEMADES
<b>Unidad de Medida:</b>		<b>Municipio(s)</b>					

**Fuente:** Dirección General de Protección Ambiental SEMADES.México.

**Nota:** El municipio de Cabo Corrientes y Mazamitla cuenta con 2 rellenos sanitarios, de los cuales uno en cada caso está fuera de operaciones, y el segundo ha iniciado actividades.

En el mes de marzo mediante el recurso estatal y federal se logró superar la meta, al entregar 3 rellenos sanitarios ubicados en los municipios: Jamay, Tuxpan y Tolimán. Es importante mencionar que la infraestructura en Tuxpan para la disposición final dará servicio a los municipios de Tamazula de Gordiano, Tecalitlán, Tuxpan, Pihuamo, Tonila y Zapotiltic, municipios que integran el SIMAR SUR SURESTE; mientras que el relleno sanitario de Tolimán dará servicio a los municipios de San Gabriel, Tonaya, Tolimán, Tuxcacuesco y Zapotiltán de Vadillo, los cuales conforman el SIMAR Ayuquila Llano.

### Vertedero de Jamay



Municipio de Jamay, Jalisco.

### Relleno Sanitario



Municipio de Tuxpan, Jalisco.

**Indicador :** Generación de residuos sólidos urbanos por habitante (gramos por habitante por día)

#### Descripción

Este indicador mide la generación de residuos sólidos urbanos por habitante al día. La generación per cápita de residuos es un indicador que se obtiene dividiendo el total de residuos generados en una población entre el número de habitantes, el cual permite obtener la información necesaria para que los municipios integren sus Programas Municipales de Prevención y Gestión Integral de residuos; de tal manera que puedan proyectar las necesidades de infraestructura para el manejo integral de los mismos (separación, recolección, transferencia, acopio, reciclaje, disposición final, etc).



Generación de residuos sólidos urbanos por habitante (gramos por habitante por día)							
2009	2010	2011	Valor Actual	Meta Abril 2012	Meta Agosto 2012	Meta Dic. 2012	Dependencia que reporta
965	965	906	906	906	905	905	SEMADES
Unidad de Medida:		Gramo(s)					

Fuente: Dirección General de Protección Ambiental.SEMADES.México.

**Nota:** La generación diaria de residuos por habitante ha experimentado una variación, derivada de los diagnósticos de generación de residuos sólidos urbanos que se han realizado en diferentes municipios, estudios que forman parte de sus Programas Municipales de Prevención y Gestión Integral de Residuos. Se ha solicitado a los municipios la información y documentación complementaria para continuar con el proceso de validación de los programas. En la actualidad los 31 municipios que cuentan con su PMPGIR son: Ahualulco de Mercado, Atemajac de Brizuela, Chapala, Concepción de Buenos Aires, Ejutla, El Arenal, El Grullo, El Limón, Guadalajara, Ixtlahuacán de los Membrillos, Jamay, Jocotepec, La Manzanilla de la Paz, Mazamitla, Ocotlán, Ponciltán, Puerto Vallarta, Quitupán, Santa María del Oro, Tamazula de Gordiano, Tecalitlán, Tepatitlán de Morelos, Tizapán el Alto, Tlajomulco de Zúñiga, Tonalá, Tuxcueca, Unión de Tula, Valle de Juárez, Zapotlán del Rey, Zapopan y Zapotlán.

### Reciclaje de residuos sólidos



SIMAR Región Sur- Sureste

### Reciclaje de residuos sólidos



SIMAR Región Sur- Sureste

**Indicador :** Toneladas de basura depositadas adecuadamente en cumplimiento a la norma "NOM-083-SEMARNAT-2003"

### Descripción

La mejora de los sistemas de monitoreo y vigilancia; la aplicación efectiva de las leyes ambientales; la implementación de programas dirigidos a las construcción, rehabilitación y ampliación de infraestructura de los servicios de alcantarillado, saneamiento y, el manejo integral de residuos sólidos, así mismo impulsar la prevención y gestión integral de los residuos.





**Toneladas de basura depositadas adecuadamente en cumplimiento a la norma "NOM-083-SEMARNAT-2003"**

2009	2010	2011	Valor Actual	Meta Abril 2012	Meta Agosto 2012	Meta Dic. 2012	Dependencia que reporta
792,902	1,610,516	3,677,918.48	605,040	1,860,400	1,860,400	1,953,120	SEMADES

**Unidad de Medida:** Tonelada(s)

**Fuente:** Dirección General de Protección Ambiental.SEMADES.México:2012

**Nota:** En presente cuatrimestre se han depositado aproximadamente 605,040 toneladas de residuos sólidos urbanos acumuladas de enero a abril del presente año, este valor indica que el 76% de los residuos sólidos urbanos generados en el estado se han depositado en rellenos sanitarios. De los cuales 69% de los residuos se dispusieron en los rellenos sanitarios localizados en la Zona Metropolitana de Guadalajara, el 4% en rellenos construidos en municipios del interior del estado y el 2% corresponde a los residuos depositados en el relleno sanitario del municipio de Puerto Vallarta.  
El valor para el V Informe de Gobierno corresponde al mes de noviembre de 2011, dicho valor se actualizó de 3,593,069.48 (valor publicado en el V Informe de Gobierno) a 3,677,918.48.

## SUBPROGRAMA 11.3 Ordenamiento ecológico, territorial y de uso de suelo

### Estrategia

La formulación, instrumentación y actualización constante del programa de ordenamiento territorial estatal, de las regiones y sus municipios.

### Acciones y Logros

Programación de la inspección y verificación en atención a la denuncia ciudadana, base de datos conjuntada con la información de las áreas de evaluación y regulación, así como de los programas de verificación de talleres.

Seguimiento de las visitas de inspección y verificación de acuerdo a la temática y prioridades de la política pública establecidas de acuerdo a los programas prioritarios del Ejecutivo, dependencias, ciudadanos, organismos y diferentes sectores.

Elaboración, actualización y captura de la base de datos confiables en coordinación con las asociaciones e instituciones, ayuntamientos y diferentes sectores.

Firmar un convenio de colaboración ante PROFEPA para realizar visitas de inspección y verificación en conjunto, en el ámbito federal.

Cumplimiento en la regulación, disposición y tratamiento de residuos de manejo especial en el sector tequilero y porcícola.

Identificación y cuantificación del manejo de residuos especiales en los sectores tequilero y pecuario en el estado de Jalisco, llegando a un cumplimiento normativo del 85 % del bagazo y 60 % vinaza en industria tequilera y el 50 % en la disposición de la cerdaza en la industria porcícola.

Actualización permanente de la Bitácora de Ordenamientos en la página web de la SEMADES.

Análisis y evaluación de los 8 Programas de Ordenamiento Ecológico Locales (POEL) de los siguientes municipios: Ocotlán, Poncitlán, Chapala, Jocotepec, Ixtlahuacán de los Membrillos, Tuxcueca, La Huerta y la Subcuenca de la Laguna Zapotlán que involucra a Zapotlán El Grande y Gómez Farías.

Asesoría a los 8 municipios con procesos de POEL en curso.

Aprobación del POEL de la Subcuenca de la Laguna de Zapotlán por el Ayuntamiento de Zapotlán El Grande.

### Retos

- Garantizar el cumplimiento de la normativa ambiental a través de la vigilancia e inspección de los proyectos que, por su naturaleza, representan un mayor impacto en la implementación del mismo (proyectos con autorización en materia de



impacto ambiental).

- La aprobación de 5 POEL en los ayuntamientos de Jocotepec, Ixtlahuacán de los Membrillos, La Huerta y Ocotlán, Zapotlán El Grande y Gómez Farías, para el POEL de la Subcuenca de la Laguna Zapotlán.

**Indicador : Inspecciones a fuentes contaminantes (regulatorias)**

**Descripción**

Este indicador se refiere al número de inspecciones realizadas por la PROEPA a fuentes contaminantes (regulatorias).

Inspecciones a fuentes contaminantes (regulatorias)							
2009	2010	2011	Valor Actual	Meta Abril 2012	Meta Agosto 2012	Meta Dic. 2012	Dependencia que reporta
3,618	3,998	3,663	1,044	1,085	2,349	3,663	SEMADES
<b>Unidad de Medida:</b>		Inspeccion(es)					

**Fuente:** Dirección General de Vigilancia y Control.PROEPA.México.

**Nota:** Durante el primer cuatrimestre se realizaron 1,044 visitas, de las cuales 584 inspecciones (visitas nuevas), y 460 verificaciones de seguimiento al cumplimiento de la inspección, dando como resultado del total, iniciando procedimiento jurídico administrativo a 281 establecimientos y/o proyectos por violación a la normatividad ambiental vigente; de éstas se clausuraron 33 (12 de forma parcial, 4 de forma total y 17 en coadyuvancia con la PROFEPA).

**Construcción de la Planta de Tratamiento de Aguas Residuales**



Municipio de Tala, Jalisco.

**Abandono productivo de un Banco de Material Geológico con siembra de maíz**



Municipio de Tala, Jalisco.

**Indicador : Planes, programas, estudios e informes de Desarrollo Urbano realizados**

**Descripción**

Este indicador se refiere a los planes y programas de desarrollo urbano aprobados. Estos últimos cumplen con lo establecido por el Código Urbano del Estado de Jalisco, respecto a que los centros de población cuenten con un documento técnico y de trabajo actualizado de la programación y ordenamiento de las acciones urbanas de su centro de población de acuerdo a las estrategias del desarrollo municipal. Asimismo, contabiliza la elaboración o actualizaciones de otros planes, proyectos y programas de desarrollo urbano, tales como: el Programa Estatal de Desarrollo Urbano, el Plan de Ordenamiento de la Región Metropolitana, entre otros.



Planes, programas, estudios e informes de Desarrollo Urbano realizados

2009	2010	2011	Valor Actual	Meta Abril 2012	Meta Agosto 2012	Meta Dic. 2012	Dependencia que reporta
15	20	24	15	20	25	35	SEDEUR

Unidad de Medida: Plan(es) y programa(s)

**Fuente:** Dirección General de Planeación Urbana y Territorial, con análisis de la Dirección General de Seguimiento, Evaluación y Desarrollo Institucional de la Secretaría de Desarrollo Urbano. México: 2012.

**Nota:** El presente indicador ha sido modificado en sus alcances debido a necesidades propias de la Secretaría de Desarrollo Urbano, por lo que se actualizará de acuerdo a los procesos que se han venido llevando a cabo en el área correspondiente.

#	Documento
1	Reporte y actualización de los avances, logros y acuerdos de la Secretaría de Desarrollo Urbano.
2	Actualización del Plan Institucional de la Secretaría de Desarrollo Urbano.
3	Análisis Costo-Beneficio simplificado del proyecto del nodo ferroviario Adolfo López Mateos en el municipio de Guadalajara, Jalisco, bajo el programa de convivencia urbana.
4	Análisis Costo-Beneficio simplificado del proyecto del nodo ferroviario Arcos en el municipio de Guadalajara, Jalisco, bajo el programa de convivencia urbana ferroviaria.
5	Análisis Costo-Beneficio simplificado del proyecto del nodo ferroviario Juan Palomar y Arias en el municipio de Zapopan, Jalisco, bajo el programa de convivencia urbana ferroviaria.
6	Análisis Costo-Beneficio Adquisición para reserva territorial de segunda pista del aeropuerto internacional Miguel Hidalgo en el municipio de Tlajomulco de Zúñiga, Jalisco.
7	Análisis Costo-Beneficio del proyecto solución vial a nivel del cruce de la Av. Alcalde y Anillo Periférico, con señalización inteligente en el municipio de Zapopan.
8	Análisis Costo-Beneficio del proyecto nodo vial Periférico - Juan Palomar en el municipio de Zapopan.



#	Documento
9	Análisis Costo-Beneficio del proyecto ampliación de la carretera Juanacatlán - San Antonio Juanacaxtle - Puente Grande, ubicado en el municipio de Juanacatlán, Jalisco.
10	Estudio Costo-Beneficio en modalidad de Costo Eficiencia a Nivel Perfil del proyecto "Ampliación y modernización de la carretera 200 de Mismaloya a Puerto Vallarta", ubicado en el municipio de Puerto Vallarta, Jalisco.
11	Pronóstico de demanda y evaluación de los tramos del Segundo paquete piloto Tepatitlán - Arandas - Límite de Estados del programa de bienestar y seguridad en vialidades metropolitanas y en la red carretera estatal.
12	Reporte y actualización de los avances, logros y acuerdos de la Secretaría de Desarrollo Urbano
13	Revisión del Estudio de la Agenda Regional Centro Occidente.
14	Reporte y actualización de los avances, logros y acuerdos de la Secretaría de Desarrollo Urbano.
15	Reporte y actualización de los avances, logros y acuerdos de la Secretaría de Desarrollo Urbano.

## Indicador : Programas vigentes de Ordenamiento Ecológico Territorial

### Descripción

El ordenamiento ecológico es el instrumento de política ambiental cuyo objeto es regular o inducir el uso de suelo y las actividades productivas con el fin de lograr la protección del medio ambiente y la preservación, así como el aprovechamiento sustentable de los recursos naturales.

Programas vigentes de Ordenamiento Ecológico Territorial							
2009	2010	2011	Valor Actual	Meta Abril 2012	Meta Agosto 2012	Meta Dic. 2012	Dependencia que reporta
2	3	5	7	5	5	8	SEMADES
<b>Unidad de Medida:</b> Plan(es) y programa(s)							

**Fuente:** Dirección General de Planeación Ambiental. SEMADES. México: 2012

**Nota:** Actualmente se cuenta decretados 7 OET que corresponden a : POET de la Región Costa Alegre del Estado; POET del Estado de Jalisco; POE Local de los municipios de Cihuatlán, Tomatlán, Cabo Corrientes, Tlajomulco de Zúñiga y Zapopan. Asimismo, la Secretaría lleva doce procesos de formulación de POE local: Tuxcueca, Chapala, Poncitlán, Tapalpa, San Sebastián del Oeste, Puerto Vallarta y La Huerta (Etapas Caracterización y Diagnóstico). Ocotlán, Ixtlahuacán de los Membrillos, Jocotepec, Subcuenca de la Laguna de Zapotlán y Zapotlanejo (Etapas de Pronóstico y Propuesta).



### Programa de Ordenamiento Ecológico Territorial



Municipio de Cabo Corrientes, Jalisco.

### Programa de Ordenamiento Ecológico Territorial



Municipio de Tomatlán, Jalisco.



## PROGRAMA 20 Movilidad

### Objetivo

Mejorar la calidad de los sistemas para la movilidad de bienes y personas.

### Descripción

Con el programa de Movilidad "el Gobierno de Jalisco generará acciones y estrategias tendientes a garantizar el desplazamiento de personas con mayor rapidez y frecuencia, frente a mayores distancias, con un profundo respeto hacia el medio ambiente, dando preferencia al peatón, ciclista, transporte público y transporte particular, para generar seguridad y comodidad. Se desarrollará la planeación y el diseño de las rutas del servicio de transporte público, así como acciones que promuevan el desarrollo y ejecución de la operación, supervisión y control del mismo; además de realizar estudios y análisis para modificar y adecuar la infraestructura vial a las necesidades urbanas y rurales. Asimismo, se trabajará en la instalación y el mantenimiento de dispositivos de control de tráfico, buscando una señalización permanente y visible tanto horizontal como vertical, para agilizar la circulación, despertar la conciencia en la sociedad en la utilización de las vialidades y en el respeto a la normatividad vigente." (PED Jalisco 2030).

Este programa se integra por los siguientes subprogramas:

1. Sistemas de movilidad y transporte públicos
2. Cultura vial y de uso de transportes alternativos
3. Señalización, semaforización y vigilancia viales

## SUBPROGRAMA 20.1 Sistemas de movilidad y transporte públicos

### Estrategia

La articulación, innovación y control de los sistemas de movilidad y transporte público que consolide la articulación interregional e interestatal; la adecuación del marco jurídico en materia de movilidad y, el establecimiento de mecanismos de transporte alternativos en las zonas urbanas del estado que reduzcan la contaminación ambiental y los tiempos de desplazamiento de origen y destino.

### Acciones y Logros

Se aprobó la tarifa para el servicio de transporte público en la modalidad de autos de alquiler o taxi, en el municipio de Puerto Vallarta, en espera de su publicación en el Periódico Oficial.

Se autorizó la ampliación del servicio de transporte público de pasajeros para cubrir el servicio en las colonias de El Vado y Los Pajaritos en el municipio de Tonalá, así como en la colonia San Juan en Tlaquepaque.

Supervisión al 100% en la operación efectiva de las unidades del servicio de transporte público habilitados con rampa para personas con discapacidad motriz.

La acreditación de los 770 talleres en el programa control de emisiones y estando en proceso de acreditación 6 solicitudes más; de éstos talleres el 80% de ellos se localizan en la zona metropolitana de Guadalajara.

### Retos

Abastecer el transporte público en la modalidad de taxis en los municipios de las Regiones Norte, Altos Norte y Ciénega, los estudios de factibilidad se encuentran en proceso en los Organismos CEIT y OCOIT.

Cubrir las necesidades de servicio de transporte público colectivo en dos colonias de la Zona Metropolitana de Guadalajara.

Generar acuerdos para la implementación y supervisión del proceso del sistema de pago electrónico de las unidades del servicio de transporte público colectivo de pasajeros.

La publicación del reglamento de la Ley en Materia de Prevención y Control de Emisiones por fuentes móviles.

Publicación del manual de procedimientos del reglamento.

**Indicador :** Personas apoyadas con tarjetas descuento personalizadas para en Tren ligero y Macrobús

### Descripción



Este indicador contabiliza el número de personas que han sido apoyadas con tarjeta personalizada que ofrece 50% de descuento en el tren ligero y Macrobus. El programa está dirigido a los estudiantes sin importar el grado, maestros, adultos mayores, niños de 6 a 11 años y personas discapacitadas de nivel socio-económico bajo que utilizan el transporte público. Esta información se diferenciará, por medio de una tabla, la cantidad exacta para tren ligero y para Macrobus, diferenciando cada uno de ellos.

Personas apoyadas con tarjetas descuento personalizadas para en Tren ligero y Macrobus							
2009	2010	2011	Valor Actual	Meta Abril 2012	Meta Agosto 2012	Meta Dic. 2012	Dependencia que reporta
-	32,631	32,573	11,419	10,876	21,752	32,631	SITEUR
Unidad de Medida:		Persona(s)					

**Fuente:** Gerencia de Programas Especiales. Sistema de Tren Eléctrico Urbano. Jefatura Atención a usuarios de ambos sistemas, México 2012.

**Nota:** La cantidad mostrada en este indicador nos habla del Total de Personas apoyadas con descuento preferencial en el Sistema, anteriormente mostrábamos la cantidad de tarjetas preferenciales vendidas pero consideramos que no muestra la importancia del servicio que SITEUR brinda a la sociedad por lo que es importante mencionar que de Enero a Abril del 2012 se han transportado con tarifa preferencial del 50% a mas de 8,987,732 usuarios en los tres sistemas de Transporte del sistema (Tren Ligero, Pre Tren y Macrobus).

Los usuarios que son beneficiados con este descuento en la tarifa mediante Tarjeta personalizada o bien Transvale para obtener su descuento son: Niños de 6 a 11 años, Estudiantes de Primaria, Secundaria, Preparatoria y Universidad, Maestros de Instituciones Publicas y Privadas, Personas con Discapacidad, Pensionados y Adultos de la Tercera Edad.

Con la Tarjeta preferencial el pasaje en el servicio se reduce de 6 a 3 pesos, mientras que los transbordos son de un peso o de 3 subiendo al Tren Eléctrico viniendo de Macrobus.

La cantidad mostrada en el indicador tiene fecha del 14/05/2012, pero cabe mencionar que la cantidad es a la fecha de cierre del mes de Abril.

### Estación de atención a usuarios



SITEUR, Estación San Juan de Dios, Guadalajara.

### Tarjeta personalizada



SITEUR, Estación San Juan de Dios, Guadalajara.

### Indicador : Número de viajes realizados en tren ligero

#### Descripción

Este indicador muestra el número de viajes realizados en el Sistema de Tren Ligero con el objetivo de medir el avance en su implementación y operación.



Número de viajes realizados en tren ligero							
2009	2010	2011	Valor Actual	Meta Abril 2012	Meta Agosto 2012	Meta Dic. 2012	Dependencia que reporta
67.36	65.2	76.44	27.3	23.94	49.81	76.44	SITEUR

**Unidad de Medida:** Viajes (millones)

**Fuente:** Gerencia de Operación de Tren Ligero/Sistema de Tren Eléctrico Urbano. México 2012

**Nota:** SITEUR, es un Organismo Público Descentralizado del Gobierno del Estado de Jalisco, el cual tiene como misión:

*“Transportar a nuestros pasajeros en un ambiente digno, con un servicio de calidad, confiable, seguro y favorable al medio ambiente”.*

SITEUR a través de sus corredores de transporte masivo atiende diariamente cerca de 350,000 usuarios por medio de Tren Ligero, Pre-Tren y Macrobus.

Los valores que se muestran aquí es el total de pasajeros transportados mensualmente. La información que se muestra es del 4 de Mayo fecha de corte de SITEUR para contabilizar pasajeros del mes anterior.

### Tren Ligero



SITEUR, Guadalajara, Jalisco.

### Pre Tren



SITEUR, Guadalajara, Jalisco.





**Indicador : Velocidad promedio de desplazamiento (km/hr)**

**Descripción**

Este indicador mide los kilómetros que recorre un vehículo en una hora.

La velocidad promedio informa sobre la velocidad en un intervalo dado. Se calcula dividiendo el desplazamiento por el tiempo transcurrido

Para este indicador se considerará la velocidad promedio, un desplazamiento de 26km por hora en promedio en las principales avenidas de la ZMG como son Alcalde, Américas, Belisario Domínguez, Calzada Revolución, Calzada Federalismo, Avila Camacho, Cruz del Sur, Javier Mina, Juárez, Vallarta, Ocho de Julio, Niños Héroeos, entre otras. Se propone como meta reducir a 25km por hora, que es proporcionalmente menor al incremento del parque vehicular.

Velocidad promedio de desplazamiento (km/hr)							
2009	2010	2011	Valor Actual	Meta Abril 2012	Meta Agosto 2012	Meta Dic. 2012	Dependencia que reporta
25	25	23.9	23.9	23.9	23.5	25	SVT
<b>Unidad de Medida:</b> Kilómetros por hora							

**Fuente:** Estudio realizado por la Dirección General de Infraestructura Vial. Secretaría de Vialidad y Transporte. Año 2012.

**Nota:** La medición de la velocidad promedio para 2012, se llevará a cabo en los meses de junio y/o julio.

**Crucero nuevo semaforizado.**



Aurelio Aceves y López Cotilla ZMG.

**Crucero nuevo semaforizado.**



Elisa Flores y Maria Guadalupe Martínez. ZMG



**Indicador : Kilómetros de corredores habilitados**

**Descripción**

Este indicador se refiere a los kilómetros de corredores habilitados, para lo cual se evalúan las avenidas con mayor demanda en la ZMG, con base a estudios de demanda del servicio, los cuales están en proceso.

Kilómetros de corredores habilitados							
2009	2010	2011	Valor Actual	Meta Abril 2012	Meta Agosto 2012	Meta Dic. 2012	Dependencia que reporta
16	0	0	0	2	2	22	SITEUR
<b>Unidad de Medida:</b>		Kilómetro(s)					

**Fuente:** Gerencia de Programas Especiales. Sistema de Tren Eléctrico Urbano, México 2012.

**Nota:** En noviembre de 2011, durante la reunión de Alamy celebrada en Guadalajara, se anunció el proyecto de ampliar los andenes de la Línea 1 de 60 a 90 metros de largo así como el eliminar todos los cruces a nivel de cada estación superficial mediante túneles o puentes vehiculares, esto con el propósito de ampliar la capacidad de los trenes y agilizar el traslado de los usuarios. Los trabajos se tienen contemplados para iniciar en las estaciones Isla Raza y Urdaneta. El proyecto para extenderla consiste en una expansión de 2 km, uno hacia el norte y otro más hacia el sur con lo que se busca desahogar dos importantes zonas del área metropolitana.

Actualmente ya se trabaja en este proyecto el cual es el inicio de la construcción de la Línea 3 del Tren Ligero en Guadalajara, el cual se encuentra en los últimos estudios previos a su autorización final y entrega del presupuesto.

Es por esta razón que el indicador aparece en 0, sin ningún kilómetro realizado durante el 2012.

**Mapa SITEUR línea 3**



**Mapa de la línea de Tren Ligero, Pre Tren y Macrobus**



Tlajomulco y Guadalajara, Jalisco.

SITEUR, Guadalajara, Jalisco.

**Indicador : Renovación de vehículos de transporte público**

**Descripción**

Este indicador se refiere a los vehículos del servicio de transporte público que han sido sustituidos por modelos más recientes, o que tienen una antigüedad menor a la establecida en la normatividad vigente.

Se pretende que el parque vehicular que presta servicio de transporte público se encuentre dentro de la norma establecida, pudiendo hacer sustitución de vehículos por unidades nuevas independientes que cumplan con la antigüedad prevista, a dos y cinco años de estar en operación.



Renovación de vehículos de transporte público							
2009	2010	2011	Valor Actual	Meta Abril 2012	Meta Agosto 2012	Meta Dic. 2012	Dependencia que reporta
1,988	1,978	1,819	341	650	1,350	1,978	SVT
<b>Unidad de Medida:</b>		Unidad(es)					

**Fuente:** Informes mensuales. Dirección General de Transporte público. Secretaría de Vialidad y Transporte. Año 2012.

**Nota:** Las sustituciones se realizan a petición de los permisionarios aun cuando no tengan la antigüedad que marca la ley. Se promueve particularmente, entre los vehículos que están fuera de norma, que la sustitución sea a la brevedad. La meta registrada es en razón de las solicitudes recibidas y atendidas en la SVT por los permisionarios.

## Indicador : Viajes realizados en el sistema Macrobús

### Descripción

Este indicador muestra el número de viajes realizados en el sistema Macrobús con el objetivo de medir el avance en su implementación y operación.

Viajes realizados en el sistema Macrobús							
2009	2010	2011	Valor Actual	Meta Abril 2012	Meta Agosto 2012	Meta Dic. 2012	Dependencia que reporta
29.97	38.75	39.31	12.5	13.55	26.17	39.31	SITEUR
<b>Unidad de Medida:</b>		Viajes (millones)					

**Fuente:** Gerencia de Control y Tecnologías. Macrobús/Sistema de Tren Eléctrico Urbano, México 2012.

**Nota:** El Macrobús es un sistema de Autobús de Transito Rápido que opera en la ciudad de Guadalajara, Jalisco, inaugurado el 11 de marzo de 2009.

La línea inicial del sistema se ejecuta a lo largo de 16 kilómetros Calzada Independencia y la Avenida Gobernador Curiel, con un total de 27 estaciones, incluidas dos terminales: Fray Angélico y Mirador. La línea tiene correspondencia con la Línea 2 del Metro de Guadalajara en la San Juan de Dios.

La vía Express del Macrobús, un servicio creado con el objetivo de prestar un servicio mas rápido a los usuarios, opera prestando servicio solo en 7 de las 27 estaciones.

Los últimos datos reflejados aquí son presentados con fecha del 4 de Mayo del 2012

## Macrobús, tu ciudad se mueve en grande.



Guadalajara, Jalisco.

## Antes y después de Macrobús



Guadalajara, Jalisco.



## Indicador : Vehículos con aprobación de control de emisiones

### Descripción

Este indicador se refiere al número de automóviles que han sido verificados y cuentan con holograma vigente. La verificación vehicular mediante el Programa Control de Emisiones Vehiculares, se realiza para controlar y disminuir la contaminación generada por los vehículos automotores ya que es la principal fuente de emisiones a la atmósfera.

Vehículos con aprobación de control de emisiones							
2009	2010	2011	Valor Actual	Meta Abril 2012	Meta Agosto 2012	Meta Dic. 2012	Dependencia que reporta
482,934	794,609	1,033,798	416,106	520,000	1,040,000	1,500,000	SEMADES
<b>Unidad de Medida:</b>		Verificación(es)					

**Fuente:** Dirección General de Planeación Ambiental. SEMADES. México.

**Nota:** Se han realizado 483,852 pruebas de verificación vehicular en cumplimiento al programa control de emisiones, de las cuales 416,106 han cumplido con la verificación y 67,746 han sido rechazadas por no cumplir con los lineamientos de verificación vehicular, la SEMADES impulsa el que los vehículos cuenten con su holograma de verificación vehicular.

El valor para el V Informe de Gobierno corresponde al mes de noviembre de 2011, dicho valor se actualizó de 824,370 (valor publicado en el V Informe de Gobierno) a 1,033,798.

### Verificación Vehicular



Municipio de Guadalajara, Jalisco.

### Verificación Vehicular



Municipio de Guadalajara, Jalisco.

## SUBPROGRAMA 20.2 Cultura vial y de uso de transportes alternativos

### Estrategia

La generación de una cultura vial y de uso de medios de transportes alternativos, que inicie desde la niñez a través de la formación educativa.

### Acciones y Logros

- Se está participando en la construcción del Sistema Intermodal de la ZMG que integre a todos en una red única de transporte, para ello se ha promovido la movilidad no motorizada dentro del sistema.
- Aumento en la cobertura geográfica: planeación de rutas para las zonas que son origen y destino masivo de pasajeros y desplazamientos en automóvil (barrios residenciales, concentraciones de puestos de trabajo, etc.). Lo cual sin duda permitirá que la población se desplace más fácilmente a su lugar de destino.
- Mejora de frecuencias y puntualidad, especialmente a las horas de alta circulación en el día.
- Se está en proceso de implementación de un sistema de administración y Gestión de la flota de Macrobús como base de un sistema de información al usuario en tiempo real.



- Se está en proceso de implementación un sistema integrado de peaje para el Tren Ligero, que permitirá su vinculación con Macrobús y otras movilidades de Transporte. Lo cual a su vez contribuye a lograr un mejor desplazamiento.
- Se está actualizando el Manual de Señalética en toda la red de Transporte, que permitirá mejorar la accesibilidad de las personas con discapacidad y una cultura vial grafica para el resto de la población.
- Mejora en la información al ciudadano sobre la oferta de transporte público.
- Se capacito al personal operativo en Lengua de Señas Mexicana (LSM), primeros auxilios (RCP) y actualización en atención de contingencias.
- MACROBUS consiguió el registro de certificación de MDL (Mecanismo de desarrollo limpio) en colaboración con la CAF ante la ONU, para la reducción de emisiones pasajero-viaje.
- Comparado con el Transporte Público Convencional, SITEUR como transporte Masivo, deja de general anualmente más de 18 mil toneladas de CO2 a la atmosfera. Lo cual manifiesta la importancia de los transportes masivos en la movilidad sustentable.
- Para este año tan solo en el Tren Ligero, hemos transportado a más de 76 millones de pasajeros, al mismo tiempo que en el BRT transporto a 41 millones, respecto al sistema de peaje, efectuamos el cambio de torniquetes de fichas al de pago con moneda.
- Favorecimiento al ínter modalidad mediante el uso combinado de bicicleta-transporte público en diversas estaciones del Sistema.
- Respecto a vehículos, con 21 años de vida útil los con modernas tecnologías para los sistemas de tracción y frenado se realizo la rehabilitación de 16 trenes TLG88, que son los más antiguos con 21 años de vida útil en servicio, esta mejora tecnológica permitirá disponer entre al menos el 5 al 8% de ahorro de consumo de energía eléctrica.
- La subestación de Patria y Colón fue reubicada para mejorar el uso eficiente de la energía y adecuar la distribución de cargas en la red de suministro eléctrico
- En el rubro de la promoción de la Movilidad No Motorizada continuamos fortaleciendo la cultura peatonal - ciclista mediante la participación en diversos foros, locales y nacionales así como con la realización de eventos de difusión en diversas ONG'S, Asociaciones Vecinales hemos realizado la aplicación de modelos urbanos multimodales para el transporte masivo eficiente y el espacio público y vida pública.
- Se inicio la primera etapa de la Línea 3 del Tren Eléctrico, que consiste en la adecuación de la Línea 1, con la ampliación y renovación de las estaciones Andrés de Urdaneta, 18 de Marzo, Isla Raza, Patria, España y Santuario Mártires de Cristo Rey (antes El Tesoro).

## Retos

- Cambiar el hábito de transporte de conductores de vehículos a motor en desplazamientos cortos por hábitos sostenibles que incluyan medios alternativos
- Dar prioridad a la consolidación de un transporte público masivo de calidad
- Dar prioridad a la movilidad no motorizada (peatón y bicicleta)
- Propiciar un uso más racional del vehículo privado
- Asegurar un uso más eficiente de la infraestructura
- Fomentar la seguridad y la conducción responsable
- Contribuir a una ciudad más sostenible y más humana

## Indicador : Porcentaje de la población que opta por transportes alternativos

### Descripción

Dicho indicador se evalúa con base en el porcentaje de la población que opta por transportes alternativos, principalmente en la ZMG. Para la evaluación y seguimiento de ello se está elaborando un estudio amplio y detallado en el cual se contempla la disposición o preferencia por este tipo de transportes.



Porcentaje de la población que opta por transportes alternativos							
2009	2010	2011	Valor Actual	Meta Abril 2012	Meta Agosto 2012	Meta Dic. 2012	Dependencia que reporta
72	72.4	72.4	72.4	73	73	73	SITEUR
<b>Unidad de Medida:</b> Porcentaje(s)							

**Fuente:** Gerencia de Programas Especiales. Sistema de Tren Eléctrico Urbano, México 2012.

**Nota:** El Gobernador del Estado, Emilio González Márquez dio inicio al programa de préstamo de bicicletas Biconexión, que forma parte del Plan Integral de Movilidad no Motorizada, que se implementa en la ciudad por parte del Gobierno de Jalisco y los ayuntamientos de la Zona Metropolitana de Guadalajara.

El programa Biconexión en las estaciones de Periférico Norte, Tren Ligero, Cucea, logrando con ello la intermodalidad mediante el uso combinado de bicicleta-transporte público, con un lote de 200 bicicletas con cascos de protección para préstamo totalmente gratuito. Lo cual genera un crecimiento en la cobertura de la prestación de los servicios que generan valor agregado a nuestros usuarios tales como: Prestamos gratuitos de Libros y Bicicletas.

### Programa Biconexión



SITEUR, Guadalajara, Jalisco.

### Modulo libros Macrobus



SITEUR, Estación San Juan de Dios, Guadalajara, Jalisco.

## Indicador : Defunciones por accidente de tráfico de vehículo de motor

### Descripción

Se define como el número de muertes ocurridas en personas de cualquier edad ocasionadas por algún accidente de tráfico de vehículo de motor, según lugar de residencia del fallecido.



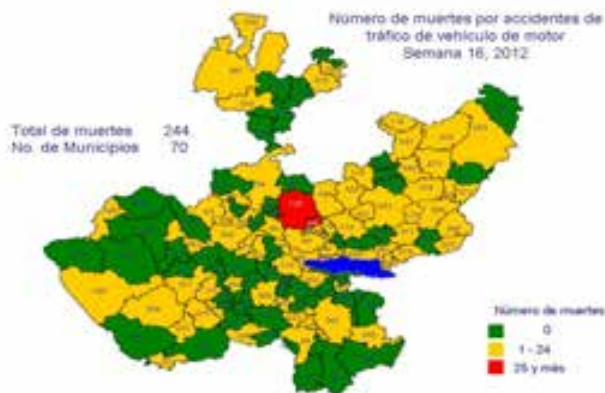
Defunciones por accidente de tráfico de vehículo de motor							
2009	2010	2011	Valor Actual	Meta Abril 2012	Meta Agosto 2012	Meta Dic. 2012	Dependencia que reporta
1,397	1,120	1,228	244	250	710	952	SSJ
<b>Unidad de Medida:</b>		Defunción(es)					

**Fuente:** Dirección General de Información en Salud (DGIS). Base de datos de defunciones 1979-2012. [en línea]: Sistema Nacional de Información en Salud (SINAIS). [México]: Secretaría de Salud. <<http://www.sinais.salud.gob.mx>> [Consulta: 25 de abril 2012].

**Nota:** Información preliminar en proceso de validación y sujeta a modificaciones. (Semana 16). Estas defunciones han ocurrido en 70 municipios (56%) del Estado.

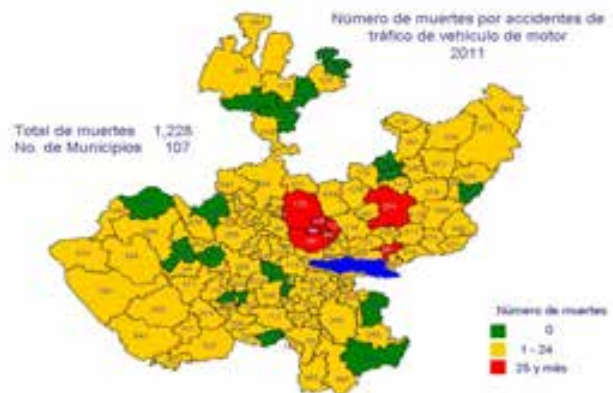
No se incluyen las defunciones de residentes en el extranjero ni de otras entidades federativas, información en base a la fecha de la defunción y el lugar de residencia. La información de 2010 se considera como preliminar, sujeta a modificación por proceso de confrontación con INEGI. 2011: Por el proceso de validación y confrontación de las bases de datos de las defunciones entre la SSJ y el INEGI, las cifras del cierre del año estadístico se consideran como provisionales, hasta que el INEGI las publique como definitivas, El total del estado incluye una defunción en la cual se ignora el municipio. Por este motivo, las cifras publicadas en el informe antes citado no coinciden con las actuales en la plataforma.

### Distribución geográfica de las defunciones por accidentes de tráfico de vehículos de motor en 2012



En este primer cuatrimestre, las defunciones por accidentes de tráfico de vehículos de motor se han registrado en el 8% (10) de los municipios con un promedio de 3 defunciones por municipio.

### Distribución geográfica de las defunciones por accidentes de tráfico de vehículos de motor en 2011



Los esfuerzos que en conjunto hemos realizado Sociedad y Gobierno están rindiendo frutos. El número de muertes por accidentes de tráfico de vehículos de motor disminuyó en 4.9% en comparación con 2010. Estos se registraron en el 85.6% (107) del total de los municipios.

## SUBPROGRAMA 20.3 Señalización, semaforización y vigilancia viales

### Estrategia

La modernización de los sistemas de control y vigilancia vial, incursionando tecnología de punta; ampliando la semaforización y la señalética de las ciudades medias y centros metropolitanos del estado.

### Acciones y Logros

Acreditación de CALEA (Comisión para la acreditación de los cuerpos de seguridad pública), aplicándose los 450 estándares de calidad requisitados.

Modificación del art. 168 fracción III, para desincentivar la contaminación por vehículos automotores, incrementándose la supervisión y monto de las sanciones por falta de Holograma, con la facilidad de eliminar la sanción si se verifica el vehículo 20 días posterior al levantamiento del folio (cédula de notificación de infracción).

Instalación e implementación del uso de Equipo de GPS, en el 50% de las unidades de vigilancia vial en la Zona 9,



Periférico.

Mejora de la Infraestructura Vial con la semaforización de 20 nuevos cruceros en la Zona Metropolitana de Guadalajara. Generar seguridad del conductor y acompañantes en los vehículos particulares, con la implementación de la campaña para incrementar la utilización del cinturón de seguridad, "Por amor, usa el cinturón de seguridad"; así como el incremento en el monto de la sanción.

Implementación de la integración de datos con el Sistema de Plataforma México en la emisión de licencias para conducir. Integración del archivo de licencias en la Antigua Central Camionera.

Apoyo en la conclusión de estudios académicos a servidores públicos de la Secretaría de Vialidad, con una Plaza comunitaria de educación para adultos; Convenio con la Universidad de Guadalajara para estudios de Bachillerato, activas dos generaciones en la Preparatoria no. 4; Convenio con la Universidad del Valle de México, dos generaciones activas en la Licenciatura en Derecho; Convenio firmado con la Universidad de Guadalajara, en la Región Ciénega para la Licenciatura Semiescolarizada en Derecho.

Se atendieron el 100% de las solicitudes requeridas por la Ley de Transparencia e Información Pública del Estado, en los términos descritos por la misma, así como se ha capacitado el personal y se actualizó la información para el cumplimiento de la nueva Ley de Información Pública.

Se aprobaron modificaciones a la Ley de los Servicios de Vialidad, Tránsito y Transporte en sus artículos 141 y 142 (Holograma).

Se aprobó el Reglamento Interno de la Secretaría de Vialidad y Transporte.

Disminución de 57 quejas de derechos humanos a 25 de 2007 a 2012, debido a la capacitación que ha recibido el personal de vigilancia vial, 40% de los policías viales.

## Retos

Mantener la aplicación de los estándares de calidad CALEA (Comisión para la acreditación de los cuerpos de seguridad pública).

Incrementar la inclusión de personal femenino a la vigilancia vial al 14% del total del personal de la Dependencia.

Apoyar la disminución de los índices de contaminación en la zona conurbada de Guadalajara.

Instalación e implementación del uso de equipo de GPS, en el 100% de las unidades de vigilancia vial en la Zona 9, Periférico.

Disminuir los índices de accidentes viales en un 10%.

Fomentar la seguridad de grupos vulnerables (discapacitados, adultos mayores), peatones con vigilancia vial constante y efectiva.

Incrementar la cobertura de cursos viales a Educación a nivel superior.

Implementar curso vial en línea.

Generar un Plan Maestro Integral de capacitación vial, para el transporte público en Jalisco.

Mejorar el servicio de emisión de licencias para conducir, trabajando con el Sistema de Plataforma México.

Mejorar la imagen de las instalaciones de la Dependencia.

Realizar convenios de descuento para servidores públicos y familiares en Centro Universitario de Ciencias Computacionales y CLEU.

Emitir los criterios generales en materia de clasificación de información pública. Cumplir los requerimientos de información en los tiempos establecidos.

Garantizar a personas con discapacidad, derechos y servicios en materia de vialidad, con propuesta de modificación a la Ley de los Servicios de Vialidad y Tránsito, como a la Norma Técnica de Vehículos de Transporte de Pasajeros.

Mejorar los procesos administrativos y de regularización del sistema de transporte público, modificando la normatividad vigente para reconocer la figura ruta-empresa, causales y procedimientos de revocación, condiciones administrativas de transporte escolar.

Verificar los procedimientos para las Escuelas de Manejo, garantizando la seguridad en la circulación de los vehículos, con la emisión de una Norma Técnica.

Modificar la normatividad para una regulación efectiva de la publicidad en vehículos particulares.

## Indicador : Procedimientos resueltos (quejas e inconformidades)

### Descripción

Este indicador se refiere a las quejas, inconformidades presentadas y las resoluciones emitidas por la Secretaría de Vialidad y Transporte.





Procedimientos resueltos (quejas e inconformidades)							
2009	2010	2011	Valor Actual	Meta Abril 2012	Meta Agosto 2012	Meta Dic. 2012	Dependencia que reporta
26,432	30,208	33,300	14,695	10,000	20,000	33,300	SVT
<b>Unidad de Medida:</b>		Procedimiento(s)					

**Fuente:** Informes Mensuales. Dirección General Jurídica. Secretaría de Vialidad y Transporte. Año 2012.

**Nota:** Los procedimientos instaurados, quejas e inconformidades son de acuerdo a la presentación que realizan los ciudadanos. La meta alcanzada hace referencia a los usuarios-ciudadanos que interpusieron un procedimiento jurídico y/o administrativo de acuerdo a la normatividad vigente y fueron resueltos en términos favorables o no favorables para el quejoso. El desahogo de los expedientes es de acuerdo a las pruebas presentadas por el ciudadano, por lo que los tiempos de resoluciones es variable y el comportamiento es distinto en cada periodo.

## Indicador : Detección de vehículos contaminantes

### Descripción

Este indicador se refiere a la detección de vehículos contaminantes, pues dentro de las acciones propias de la vigilancia vial se encuentra la de constatar el cumplimiento de la normatividad vigente, en la cual se contempla la no emisión de contaminantes y la portación de la calcomanía de verificación vehicular.

Detección de vehículos contaminantes							
2009	2010	2011	Valor Actual	Meta Abril 2012	Meta Agosto 2012	Meta Dic. 2012	Dependencia que reporta
42,102	55,695	57,000	21,337	17,000	33,000	57,000	SVT
<b>Unidad de Medida:</b>		Unidad(es)					

**Fuente:** Informes mensuales. Dirección General de Policía de Vialidad, Tránsito y Transporte. Secretaría de Vialidad y Transporte. Año 2012.

**Nota:** Se sanciona a los vehículos que se observan contaminando de manera considerable. No hay operativos implementados para la detección en puntos estratégicos.

### Detección de vehículos contaminantes



Detección de vehículo contaminante circulando ZMG

### Detección de vehículos contaminantes



Sanción a vehículo que contamina visiblemente ZMG.



**Indicador : Estudios y dictámenes elaborados para la modificación y adecuación de la infraestructura vial**

**Descripción**

Este indicador se refiere a la elaboración de estudios, proyectos y dictámenes para modificar la infraestructura vial. Se considera el número de estudios realizados a partir de las peticiones recibidas.

Los estudios y dictámenes son a petición de los ciudadanos, empresas públicas y privadas, para analizar la necesidad y factibilidad de la instalación de dispositivos de control de tráfico (semáforos), señalización (vertical y horizontal), topes, prelación de paso, cambio de sentido de calles, construcción de puentes peatonales, impactos viales y adecuaciones temporales para la circulación en construcción de obras viales.

Con base en la complejidad del estudio y en el número de solicitudes recibidas, se dan los resultados alcanzados.

Estudios y dictámenes elaborados para la modificación y adecuación de la infraestructura vial							
2009	2010	2011	Valor Actual	Meta Abril 2012	Meta Agosto 2012	Meta Dic. 2012	Dependencia que reporta
24,387	22,535	15,993	3,306	8,200	14,700	23,250	SVT
<b>Unidad de Medida:</b>		Estudio(s)					

**Fuente:** Informes mensuales. Dirección General Infraestructura Vial. Secretaría de Vialidad y Transporte. Año 2012.

**Nota:** El valor reportado corresponde a las solicitudes realizadas por parte de los ciudadanos particulares, empresas públicas y privadas, así como organismos, para la elaboración y dictaminación de estudios que modifiquen la infraestructura vial. El incumplimiento de la meta hace referencia a la menor participación de la ciudadanía en el requerimiento de estudios y dictámenes para la modificación de las vialidades en el estado de Jalisco.

**Instalación de Topes.**



Perla y Tiburón. ZMG

**Señalización de Paradas Autorizadas TP.**



Glorieta la Normal. ZMG



RESPETO Y  
JUSTICIA

Informe Cuatrimestral 2012 - I

JALISCO

RESPETO Y  
JUSTICIA



INFORME  
CUATRIMESTRAL  
2012 - I



## Introducción al Eje

El sentido principal del Eje Respeto y Justicia tal y como lo marca el Plan Estatal de Desarrollo Jalisco 2030, es garantizar, con la participación de la sociedad, un entorno seguro para la vida, la propiedad y la movilidad de las personas y bienes, así como también generarles mayor certeza y seguridad jurídica.

En los últimos años, el acelerado crecimiento poblacional y el debilitamiento creciente de las condiciones de vida de la población, han generado diversidad de problemas sociales que impactan en la seguridad pública; tal es el caso de la violencia intrafamiliar, el robo a transeúntes y casa habitación, el alcoholismo y la drogadicción son solo algunos ejemplos de conflictos que impactan negativamente en la seguridad pública. Adicional a lo anterior el problema de la inseguridad se ve acrecentado por la insuficiencia y a veces incapacidad de los encargados de la seguridad y procuración de justicia. Una parte importante de los cuerpos de seguridad pública no han recibido la capacitación apropiada y carecen de las herramientas necesarias para enfrentar con efectividad a los delincuentes. En materia de procuración de justicia, a pesar de los esfuerzos hasta hoy realizados, han quedado una gran cantidad de delitos sin sancionar.

Las políticas que marcan el rumbo en este eje son: Procuración expedita de justicia; Respeto y cultura generalizada de los derechos humanos y Seguridad pública eficaz y eficiente, con énfasis en el respeto a la dignidad humana .

Así mismo, las acciones de este eje se avocan al cumplimiento de ocho objetivos estratégicos marcados en el PED , mismos que tocan los temas de: efectividad en la procuración e impartición de justicia, haciéndola más accesible, expedita y profesional; reducción de los riesgos contingentes y sus efectos, para salvaguardar vidas, bienes y ecosistemas; prevención y disminución de los delitos y garantías en la integridad física de las personas y sus bienes; garantías en la seguridad jurídica de las personas y de su patrimonio; impulso al desarrollo democrático, manteniendo la gobernabilidad y fortalecimiento en la interlocución con los diferentes poderes, órdenes de gobierno, actores políticos y sociales.

El eje Respeto y Justicia cuenta con 2 indicadores de Impacto, además se presentan 57 indicadores estratégicos y tácticos, mismos que están distribuidos en 17 subprogramas y 5 programas de la siguiente manera:

### Programas

- 12 .- Procuración de Justicia (20 Indicadores)
- 13 .- Protección Civil (7)
- 14 .- Seguridad Pública (11)
- 15 .- Seguridad Jurídica de Ciudadanos y Bienes (12)
- 16 .- Impulso al Desarrollo Democrático (7)

## Indicadores de Impacto

Los indicadores de impacto son indicadores de largo plazo y nacional e internacionalmente reconocidos que muestran los resultados de las acciones tomadas por el gobierno en sus tres niveles y en sus tres poderes, las universidades y la sociedad civil organizada en el desarrollo del estado. Los indicadores de impacto están relacionados con los propósitos



generales del PED. A este eje los indicadores de impacto que corresponde son los siguientes:

**Indicador : Incidencia delictiva del Fuero Federal por cada 100,000 habitantes**

**Descripción**

Este indicador se refiere a los delitos federales por cada 100 mil habitantes. Los delitos federales son aquellos que afectan a la federación o a la nación; éstos se encuentran tipificados en el Código Penal Federal y en las Leyes Especiales.

La tasa es creciente para el año del cálculo (enero-diciembre), dado que los casos se van acumulando a lo largo del período de medición.

Incidencia delictiva del Fuero Federal por cada 100,000 habitantes						
2008	2009	2010	2011	2012	Meta 2012	Dependencia que reporta
262.64	236.25	252.98	216.27	18.79	106.96	SEPLAN
<b>Unidad de Medida:</b> Denuncia(s)						

**Fuente:** Sistema Institucional de Información Estadística (SIIE). [www.pgr.gob.mx](http://www.pgr.gob.mx). México:2012.

**Nota:** Cifras reportadas del 1° de enero al 29 de febrero de 2012.

*En términos de lo dispuesto por el artículo 41 de la Constitución Política de los Estados Unidos Mexicanos, durante el tiempo que comprendan las campañas electorales y hasta la conclusión de la jornada comicial, se suspendió la difusión en los medios de comunicación social de toda propaganda gubernamental. Por ello, del 30 de marzo al 1 de julio de 2012, se suspendió el acceso a las secciones del portal de Internet de la PGR que contiene la difusión de programas, acciones, obras o logros de gobierno, así como la información necesaria para actualizar este indicador.*

\* Índice delictivo por cada 100,000 habitantes con base en las proyecciones de la población 2006 - 2050. CONAPO.

A diferencia de la versión anterior, en donde se presentaban datos preliminares al 30 de noviembre del 2010, en esta nueva versión ya se incluyen datos finales al cierre del 2010.

**Indicador : Percepción de inseguridad**

**Descripción**

Este indicador muestra el porcentaje de la población de 18 años y más que se siente insegura en su entidad federativa.

Percepción de inseguridad						
2008	2009	2010	2011	2012	Meta 2012	Dependencia que reporta
50	55	60.3	71.14	71.14	36.51	SEPLAN
<b>Unidad de Medida:</b> Porcentaje(s)						

**Fuente:** Encuesta Nacional de Victimización y Percepción sobre Seguridad Pública 2011 (ENVIPE), INEGI.

**Nota:** Los valores reportados en este indicador están basados en la Encuesta Nacional de Victimización y Percepción sobre Seguridad Pública 2011 (ENVIPE), INEGI.



## PROGRAMA 12 Procuración de Justicia

### Objetivo

Mejorar la efectividad en la procuración e impartición de justicia, haciéndola más accesible, expedita y profesional.

### Descripción

Este programa se centra en la procuración de justicia, misma que "parte de la investigación del delito y persecución de delinquentes, los procesos deben tener seguimiento en los juzgados a fin de obtener sentencias condenatorias y la reparación del daño. Se busca, ante todo, la solución de conflictos a través de medios alternos y la atención a la problemática que representa la violencia intrafamiliar. Se debe implementar un sistema procesal acusatorio, buscando siempre la procuración de justicia. Sus ámbitos incluyen lo laboral, el arbitraje médico y la justicia fiscal. Sus acciones están encaminadas a mantener una armonía y tranquilidad social, que contribuya en la población a mejorar sus condiciones de vida y un entorno propicio para su desarrollo." (PED Jalisco 2030).

Este programa se integra por los siguientes subprogramas:

- 12.1 Administración, procuración e impartición de justicia
- 12.2 Justicia y equidad laboral
- 12.3 Arbitraje médico
- 12.4 Justicia fiscal
- 12.5 Combate a la violencia de género y de familia

## SUBPROGRAMA 12.1 Administración, procuración e impartición de justicia

### Estrategia

La sustitución gradual de un sistema de justicia penal hacia uno de carácter acusatorio y a favor de la víctima, con la preeminencia de la declaración oral en su desarrollo; ampliar la cobertura de acceso de la instancia de procuración de justicia; impulsar el desarrollo tecnológico y la aplicación mecanismos ágiles para denunciar hechos delictivos; promover la cultura de denuncia entre la población e impulsar el servicio civil de carrera, la profesionalización y la especialización en la procuración de justicia.

### Acciones y Logros

Se continúa trabajando en la optimización de los mecanismos de colaboración en materia de Procuración de Justicia, por lo que en este primer cuatrimestre se llevaron a cabo 46 reuniones con diferentes autoridades que tienen competencia en el ámbito de seguridad pública, entre las cuales se encuentran presidentes municipales y directores de seguridad pública municipal, así como con empresarios del estado.

Se participó en las reuniones del Comité de Seguimiento al Proceso Penal a través del cual se pretende que las autoridades involucradas consideren la importancia de la buena integración de las averiguaciones previas, en dichos procesos.

Asimismo, se inició un trabajo de integración de la Base de Datos Nacional de fallecimientos por presunta rivalidad delincinencial y una la Base de Datos de personas NO localizadas durante los años 2009, 2010, 2011 y Enero 2012, con el objetivo de trabajar en colaboración con las procuradurías generales de justicia de otros estados en la investigación de los asuntos antes mencionados en cada entidad.

Con la finalidad de poder identificar tanto los municipios como las colonias de la ZMG con mayor incidencia en el delito de secuestro, se realizaron acciones para lograr tener la georeferenciación de los secuestros de todo el estado de Jalisco del año 2011, información que será de gran apoyo en la prevención de dicha conducta.

Asimismo, durante este período se registró la detención de varias personas, principalmente por los siguientes ilícitos:

- Robo de cable telefónico
- Robo de maíz en el patio del ferrocarril
- Robo a casa habitación con arma de fuego
- Robo a negocios con arma de fuego y ruptura de cristales: abarroteras, farmacias, restaurantes, etc.



- Robo y violación, entre otros

Se observó que muchos de estos casos, están relacionados con otros delitos tales como: secuestro, homicidio, portación ilícita de armas, etc.

Por otro lado, en el área de robo a vehículos de carga pesada, se reportan los siguientes adelantos:

- Una recuperación de 102 automóviles (de carga pesada) reportados como robados
- Monto de la mercancía recuperada por \$ 3'616,536 pesos y 697,049 dólares.

Con el fin de mejorar los servicios de atención brindada a los ciudadanos en las agencias del ministerio público adscritas a los diversos juzgados tales como los penales del Primer Partido Judicial y los de Justicia Integral para Adolescentes, se dotó de equipo de cómputo, equipo de oficina y equipo de transporte para el mejor desempeño de las acciones que se realizan en dichas agencias.

Con la finalidad de dar cabal cumplimiento a los acuerdos que se tiene con las diferentes dependencias de gobierno se asistió a la capacitación del denominado BANAVIM (Banco Nacional de Datos e Información sobre casos de Violencia contra las Mujeres) acudiendo personal especializado de la Procuraduría de Justicia, donde fue reconocido su trabajo, por parte de la Secretaría de Seguridad Pública Federal, en los casos reportados de violencia en contra de las mujeres en el área de Atención a Víctimas del Delito.

De enero a abril del 2012 se han realizado 438 valoraciones psicológicas, logrando un incremento significativo del 41%, en relación al cuatrimestre del 2011 en el que se realizaron 257 valoraciones.

Se incrementó 41% el número de sesiones informativas respecto del programa de Atención a Víctimas, realizando en el cuatrimestre del 2012, 535 sesiones con asistencia de 18,207 personas y en el cuatrimestre del 2011, 314 sesiones con una asistencia de 7,160 personas. Estas sesiones informativas, tienen como objetivo que los educandos conozcan como prevenir y reaccionar ante situaciones de riesgo.

Concluyó el "Curso Especializado de Tiro", cuyo principal objetivo es identificar diferentes situaciones tácticas para ejecutar acciones de manera correcta para neutralizar una amenaza potencial sin errores. Se contó con la participación de 223 agentes de la Policía Investigadora y 4,683 horas hombre.

Concluyó el curso de "Actualización y Evaluación en Habilidades, Destrezas y Conocimientos de la función policial" realizado del 9 de enero al 15 de marzo, contando con la participación de 204 agentes de la Policía Investigadora y 7.423.5 horas hombre; así como el curso "El Ministerio Público ante el Juez de Ejecución de sanciones", el cual dio inicio el 5 de diciembre del 2011 y concluyó el 24 de febrero del año en curso, contando con la participación de 278 servidores públicos con un total de 16,459 horas hombre.

Se llevaron a cabo los cursos de "Inducción al estudio del Delito de Secuestro" y "Especialización al estudio del Delito del Secuestro", en la ciudad de México; así como los cursos "Capacitación en tronco común para Agentes de la Policía Investigadora" y "Capacitación en Especialización para agentes de la Policía Investigadora", impartándose en San Luis Potosí, a los cuales han asistido 73 servidores públicos, acumulando un total de 3,976 horas hombre.

Tomando en consideración el incremento de denuncias presentadas en la Coordinación de Visitaduría, se habilitó una Agencia del Ministerio Público más, siendo un total de 07 agencias del ministerio público integradoras para atender denuncias de carácter penal en contra de servidores públicos de la institución y otros funcionarios.

Se continúa con la difusión de la campaña de prevención del delito "No Caigas", ahora con la nueva modalidad tripartita, donde además de difundirse casa por casa, se brindó una entrevista por radio con el fin de darle más difusión a las medidas de prevención en contra de esta conducta. Asimismo, se emitieron comunicados con las medidas preventivas en el período vacacional de Semana Santa y Pascua.

Además, se ha participado en diversas reuniones de trabajo e informativas con diversas asociaciones, tales como la Asociación Mexicana de Agentes de Seguros y Fianzas, A.C. (AMASFAC), (donde se presentó el Proyecto del Centro Vehicular de Devolución Inmediata (CVDI)), con La Asociación Mexicana de Agentes de Seguros y Fianzas A.C. de la Sección Guadalajara, la del Comité de Seguimiento del Proceso Penal, en la que participan las áreas de la institución con diversas corporaciones, con la Canaco Tlaquepaque, entre otras.

## Retos



Continuando con los trabajos de fortalecimiento en las áreas operativas para el combate de los delitos de narcomenudeo y delincuencia organizada se pretende iniciar la construcción de la primera etapa del Centro de Operaciones Estratégicas en la Delegación de Costa Norte en el municipio de Puerto Vallarta.

Una vez finalizada la construcción de la sala de Juicios Orales se está trabajando para el equipamiento de la misma y poder cumplir con el objetivo de dotar de la preparación necesaria, tanto para policías como para ministerios públicos, en aras de mejorar el trabajo que desempeñan y así preparar al personal con miras hacia el nuevo Sistema de Juicios Orales.

Asimismo, se iniciaron los trabajos para la elaboración del Reglamento del Servicio Profesional de Carrera el cual tiene por objetivo el normar y asegurar el desarrollo integral del personal ministerial y policial, vincular la formación en el servicio, promover el logro de altos rangos de calidad y eficiencia en el servicio, dignificar el servicio, elevar y fomentar la profesionalización de sus miembros y asegurar el cumplimiento de los principios constitucionales en la actuación de las instituciones de seguridad pública, el cual se pretende concluir en este año.

## Indicador : Robos de vehículos particulares

### Descripción

Este indicador muestra el número de denuncias de robo de vehículos particulares.

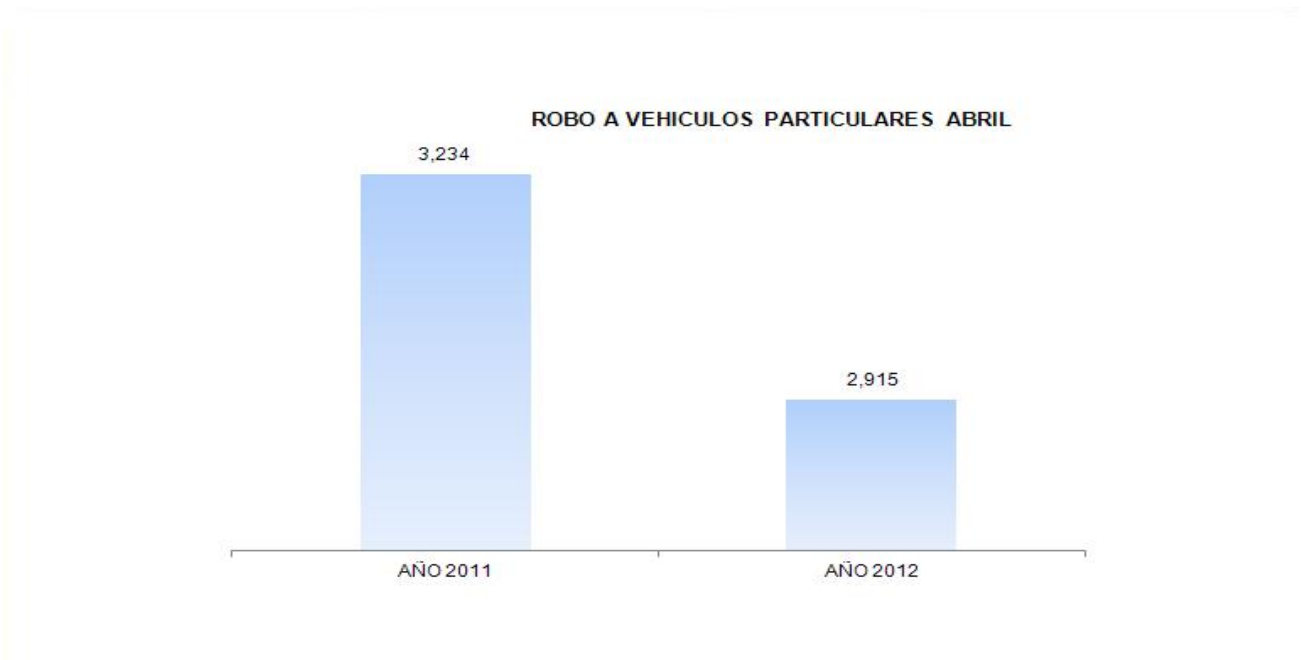
Robos de vehículos particulares							
2009	2010	2011	Valor Actual	Meta Abril 2012	Meta Agosto 2012	Meta Dic. 2012	Dependencia que reporta
7,303	9,023	9,992	2,915	2,430	4,860	9,023	PGJ
<b>Unidad de Medida:</b> Averiguaciones Previas							

**Fuente:** Coordinación de Asesores del Procurador. Procuraduría de Justicia del Estado de Jalisco. México: 2012.

**Nota:** Cifras 2012 son preliminares al 30 de abril.

Las cifras de 2011 son preliminares y son al 31 de diciembre.





Elaborado por: Coordinación Gral. De Asesores del C. Procurador P.G.J.E.J. México 2012.

**Indicador : Robos a vehículos de carga**

**Descripción**

Este indicador muestra el número de denuncias de robos a vehículos de carga. Se mantiene una estrecha coordinación interinstitucional con las diferentes corporaciones policiacas encargadas de la seguridad pública, intercambiando información relacionada con el modus operandi de las bandas organizadas de delincuentes, su composición y las zonas de mayor incidencia del robo de vehículos.

Robos a vehículos de carga							
2009	2010	2011	Valor Actual	Meta Abril 2012	Meta Agosto 2012	Meta Dic. 2012	Dependencia que reporta
372	418	432	99	117	233	418	PGJ
<b>Unidad de Medida:</b> Averiguaciones Previas							

**Fuente:** Coordinación de Asesores del Procurador. Procuraduría de Justicia del Estado de Jalisco. México: 2012.

**Nota:** Cifras 2012 son preliminares al 30 de abril.

Las cifras de 2011 son preliminares y son al 31 de diciembre.



Elaborado por: Coordinación Gral. De Asesores del C. Procurador P.G.J.E.J. México 2012

## Indicador : Secuestros

### Descripción

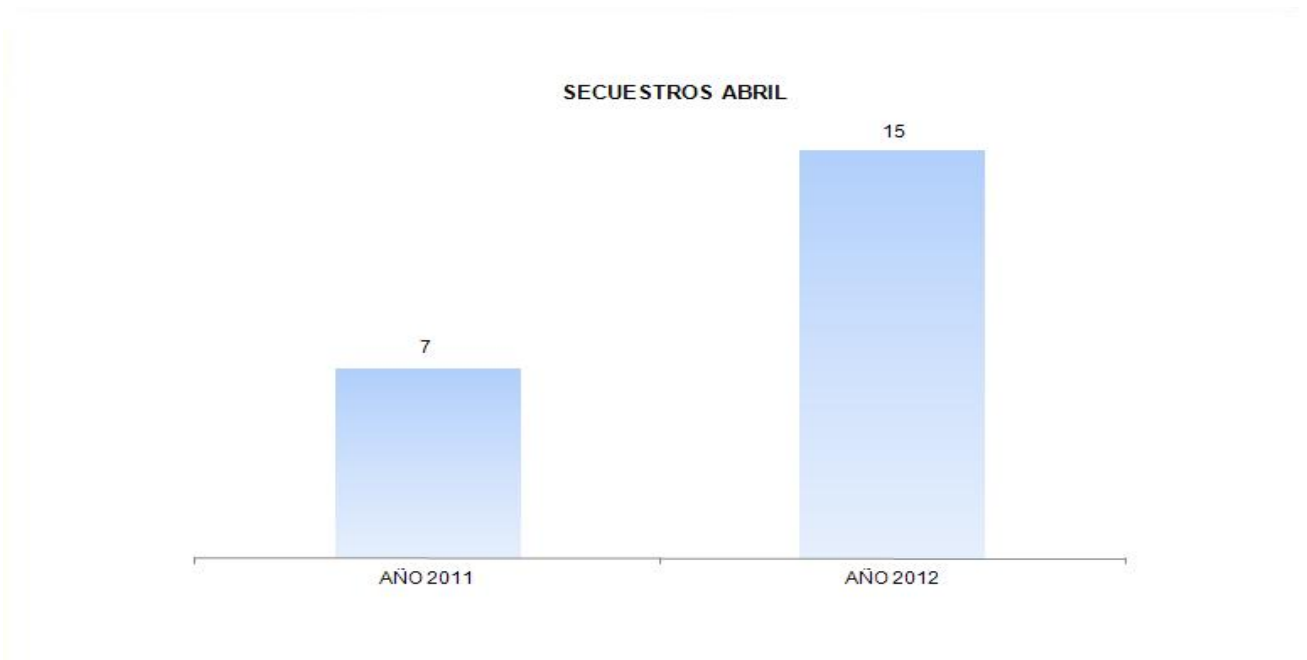
Este indicador se refiere al número de secuestros registrados en el estado.

Secuestros							
2009	2010	2011	Valor Actual	Meta Abril 2012	Meta Agosto 2012	Meta Dic. 2012	Dependencia que reporta
20	25	41	15	6	11	25	PGJ
<b>Unidad de Medida:</b>		Averiguaciones Previas					

**Fuente:** *Coordinación de Asesores del Procurador. Procuraduría de Justicia del Estado de Jalisco. México: 2012.*

**Nota:** *Cifras 2012 son preliminares al 30 de abril.*

*Las cifras de 2011 son preliminares y son al 31 de diciembre.*



Elaborado por: Coordinación Gral. De Asesores del C. Procurador P.G.J.E.J. México 2012

## Indicador : Homicidios dolosos

### Descripción

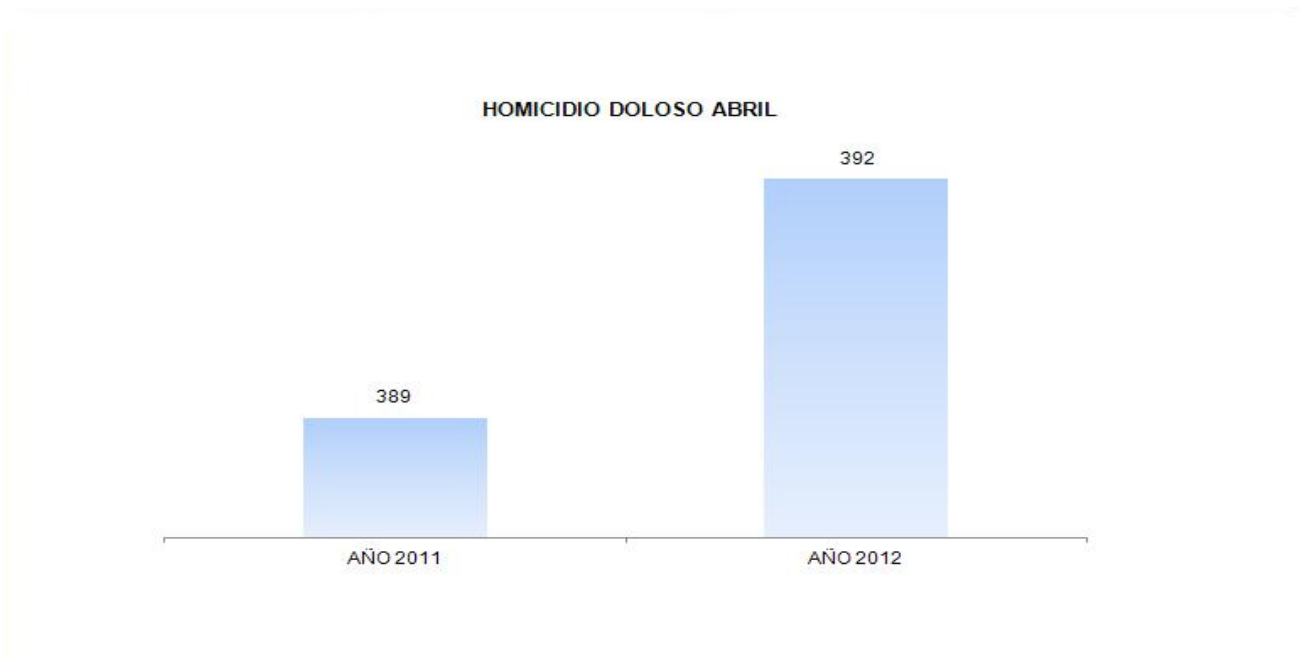
Este indicador se refiere al número de homicidios perpetrados, estableciendo logísticas de operatividad basadas en sistemas electrónicos para control y consulta de datos con el objeto de facilitar la identificación de los presuntos responsables del delito.

Homicidios dolosos							
2009	2010	2011	Valor Actual	Meta Abril 2012	Meta Agosto 2012	Meta Dic. 2012	Dependencia que reporta
573	888	1,221	392	187	373	888	PGJ
<b>Unidad de Medida:</b> Averiguaciones Previas							

**Fuente:** Coordinación de Asesores del Procurador. Procuraduría de Justicia del Estado de Jalisco. México: 2012.

**Nota:** Cifras 2012 son preliminares al 30 de abril.

Las cifras de 2011 son preliminares y son al 31 de diciembre.



Elaborado por: Coordinación Gral. De Asesores del C. Procurador P.G.J.E.J. México 2012

## Indicador : Robos a personas

### Descripción

Este indicador muestra el número de robos a personas.

Robos a personas							
2009	2010	2011	Valor Actual	Meta Abril 2012	Meta Agosto 2012	Meta Dic. 2012	Dependencia que reporta
2,182	2,975	3,203	1,089	722	1,443	2,975	PGJ

**Unidad de Medida:** Averiguaciones Previas

**Fuente:** Coordinación de Asesores del Procurador. Procuraduría de Justicia del Estado de Jalisco. México: 2012.

**Nota:** Cifras 2012 son preliminares al 30 de abril.

Las cifras de 2011 son preliminares y son al 31 de diciembre.



Elaborado por: Coordinación Gral. De Asesores del C. Procurador P.G.J.E.J. México 2012

**Indicador : Robos a bancos**

**Descripción**

Este indicador exhibe el número de robos a bancos.

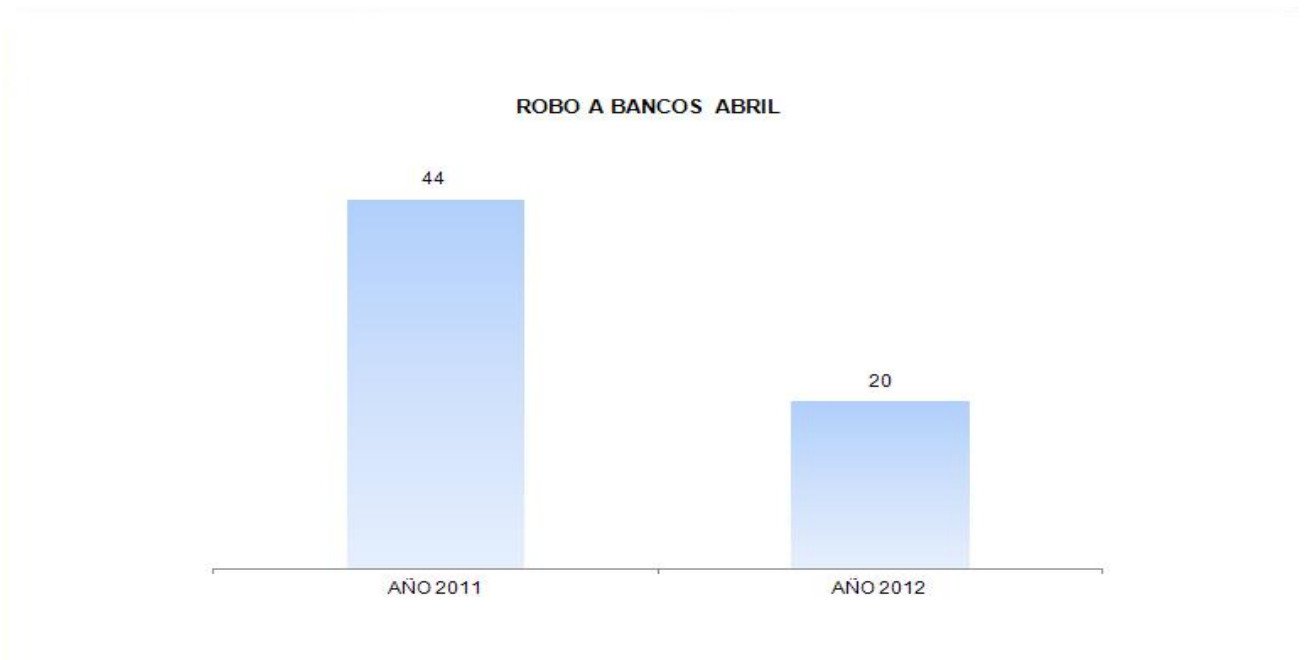
Robos a bancos							
2009	2010	2011	Valor Actual	Meta Abril 2012	Meta Agosto 2012	Meta Dic. 2012	Dependencia que reporta
8	30	111	20	2	4	30	PGJ

**Unidad de Medida:** Averiguaciones Previas

**Fuente:** Coordinación de Asesores del Procurador. Procuraduría de Justicia del Estado de Jalisco. México: 2012.

**Nota:** Cifras 2012 son preliminares al 30 de abril.

Las cifras de 2011 son preliminares y son al 31 de diciembre.



Elaborado por: Coordinación Gral. De Asesores del C. Procurador P.G.J.E.J. México 2012

## Indicador : Delitos del fuero común

### Descripción

Este indicador se refiere al número de denuncias sobre ilícitos que se encuentran tipificados en el Código Penal del Estado.

Los delitos del fuero común, comprende tres grandes rubros: robo (en carreteras, casas, habitación, ganado, instituciones financieras, negocios, transeúntes, transportistas, vehículos y otros) contra la Integridad física (homicidio doloso, lesiones dolosas, violación y secuestro) y otros.

Delitos del fuero común							
2009	2010	2011	Valor Actual	Meta Abril 2012	Meta Agosto 2012	Meta Dic. 2012	Dependencia que reporta
71,820	84,839	87,342	28,096	16,812	33,624	50,435	PGJ

**Unidad de Medida:** Averiguaciones Previas

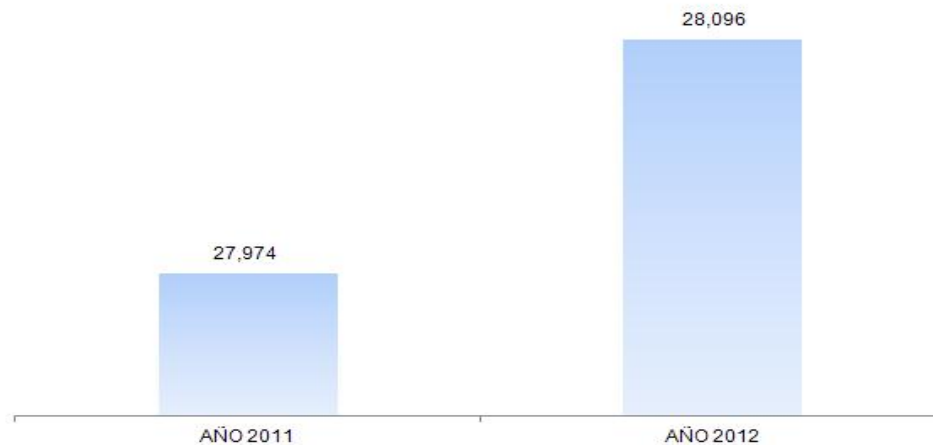
**Fuente:** Coordinación de Asesores del Procurador. Procuraduría de Justicia del Estado de Jalisco. México: 2012.

**Nota:** Cifras 2012 son preliminares al 30 de abril.

Las cifras de 2011 son preliminares y son al 31 de diciembre.



INCIDENCIA DELICTIVA ABRIL



Elaborado por: Coordinación Gral. De Asesores del C. Procurador P.G.J.E.J. México 2012

## Indicador : Fraudes

### Descripción

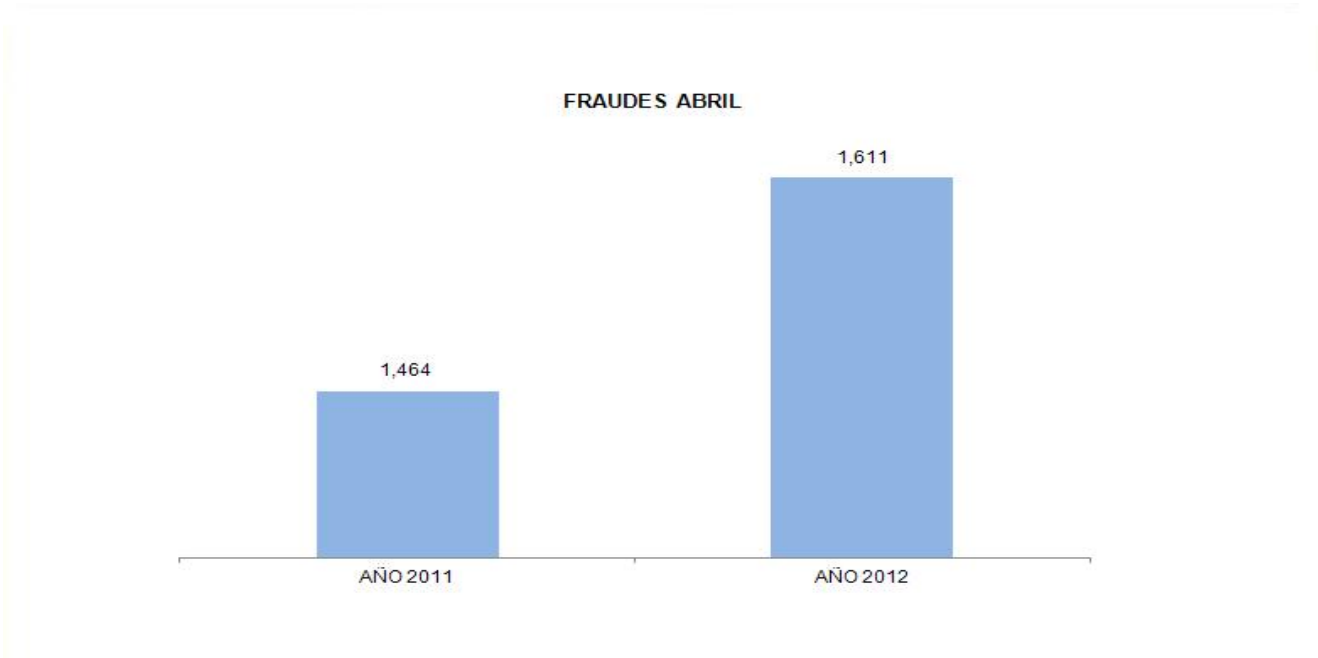
Este indicador se refiere al número de averiguaciones previas iniciadas sobre fraudes (aprovechamiento del error o engaño para obtener un lucro indebido para sí o para un tercero) ante la PGJE.

Fraudes							
2009	2010	2011	Valor Actual	Meta Abril 2012	Meta Agosto 2012	Meta Dic. 2012	Dependencia que reporta
7,160	6,309	4,698	1,611	1,568	3,136	4,698	PGJ
<b>Unidad de Medida:</b> Averiguaciones Previas							

**Fuente:** Coordinación de Asesores del Procurador. Procuraduría de Justicia del Estado de Jalisco. México: 2012.

**Nota:** Cifras 2012 son preliminares al 30 de abril.

Las cifras de 2011 son preliminares y son al 31 de diciembre.



Elaborado por: Coordinación Gral. De Asesores del C. Procurador P.G.J.E.J. México 2012

### Indicador : Extorsión telefónica

#### Descripción

Este indicador se refiere al número de extorsiones que se reportan y que fueron realizadas en el estado vía telefónica.

Extorsión telefónica							
2009	2010	2011	Valor Actual	Meta Abril 2012	Meta Agosto 2012	Meta Dic. 2012	Dependencia que reporta
165	453	235	91	51	103	235	PGJ

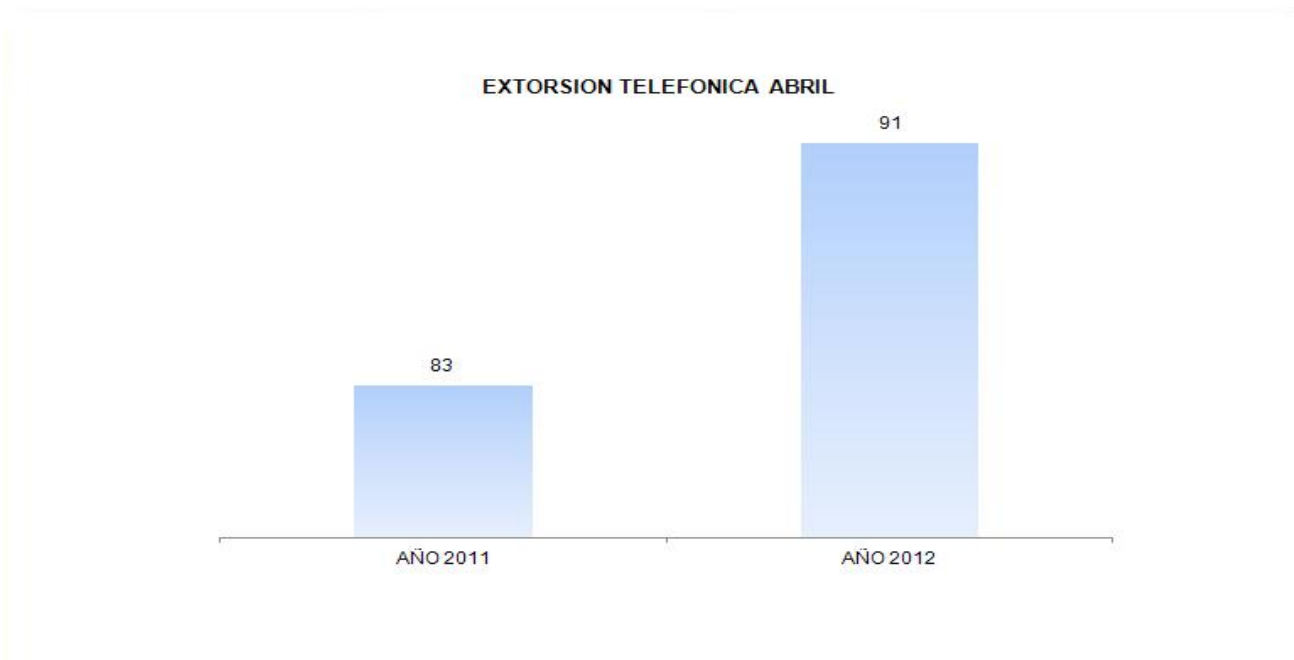
**Unidad de Medida:** Averiguaciones Previas

**Fuente:** Coordinación de Asesores del Procurador. Procuraduría de Justicia del Estado de Jalisco. México: 2012.

**Nota:** Cifras 2012 son preliminares al 30 de abril.

Las cifras de 2011 son preliminares y son al 31 de diciembre.





Elaborado por: Coordinación Gral. De Asesores del C. Procurador P.G.J.E.J. México 2012

## Indicador : Servidores públicos capacitados en el nuevo Sistema Penal

### Descripción

Este indicador se refiere al número de servidores públicos capacitados en el nuevo sistema de justicia penal en juicios orales y medios alternativos.

Servidores públicos capacitados en el nuevo Sistema Penal							
2009	2010	2011	Valor Actual	Meta Abril 2012	Meta Agosto 2012	Meta Dic. 2012	Dependencia que reporta
1,446	2,941	1,392	393	445	880	2,941	PGJ
<b>Unidad de Medida:</b>		Servidores públicos					

**Fuente:** Instituto de Formación Profesional. Procuraduría de Justicia del Estado de Jalisco. México 2012.

**Nota:** Dadas las necesidades de capacitación para el Nuevo Sistema de Justicia Penal, se requirió impartir Diplomados de 120 hrs., en sustitución de Cursos de 40 hrs., motivo por el cual en número de Servidores Públicos Capacitados se ve disminuido aunque en realidad se cubrieron ampliamente la meta de horas hombre de Capacitación.

## Indicador : Robos a negocios

### Descripción

Este indicador muestra el número de denuncias por robos a negocios y que cuenta con una averiguación previa.

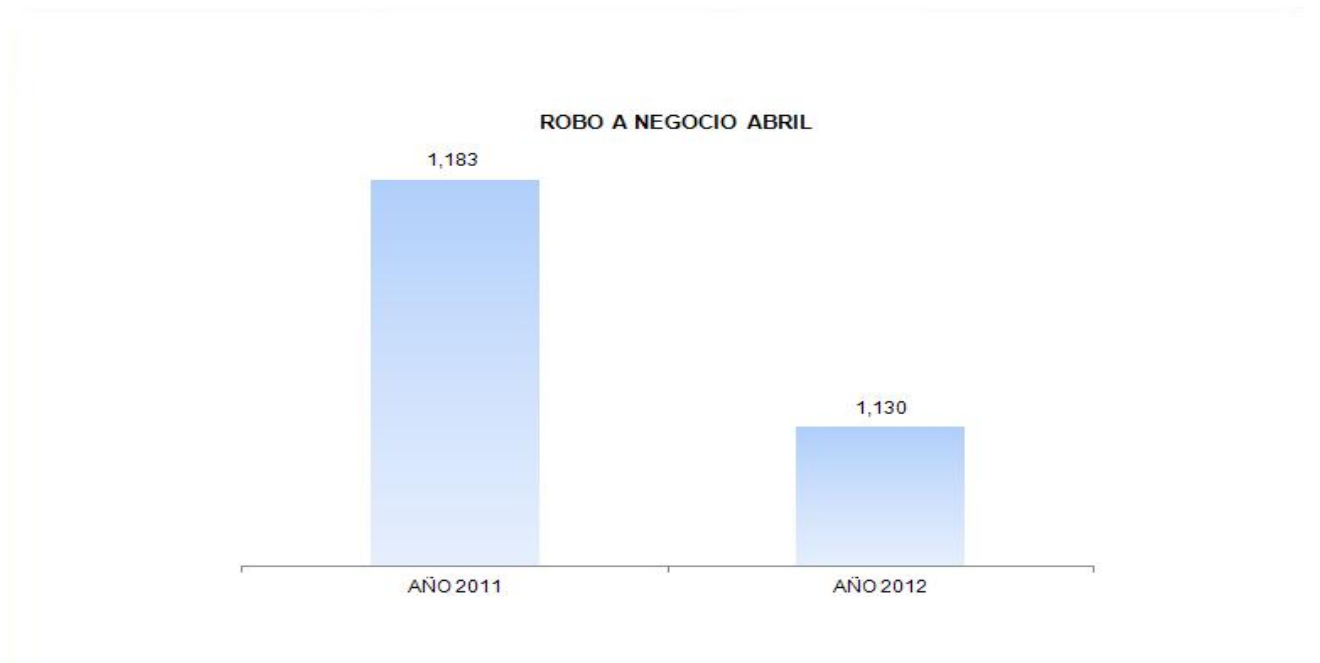


Robos a negocios							
2009	2010	2011	Valor Actual	Meta Abril 2012	Meta Agosto 2012	Meta Dic. 2012	Dependencia que reporta
1,952	3,697	3,663	1,130	647	1,294	3,663	PGJ
<b>Unidad de Medida:</b> Averiguaciones Previas							

**Fuente:** Coordinación de Asesores del Procurador. Procuraduría de Justicia del Estado de Jalisco. México. 2012.

**Nota:** Cifras 2012 son preliminares al 30 de abril.

Las cifras de 2011 son preliminares y son al 31 de diciembre.



Elaborado por: Coordinación Gral. De Asesores del C. Procurador P.G.J.E.J. México 2012

## Indicador : Robos a casa-habitación

### Descripción

Este indicador muestra el número de denuncias por robos a casa-habitación y que cuenta con una averiguación previa.

Robos a casa-habitación							
2009	2010	2011	Valor Actual	Meta Abril 2012	Meta Agosto 2012	Meta Dic. 2012	Dependencia que reporta
3,137	6,031	6,174	1,977	1,042	2,083	6,031	PGJ
<b>Unidad de Medida:</b> Averiguaciones Previas							

**Fuente:** Coordinación de Asesores del Procurador. Procuraduría de Justicia del Estado de Jalisco. México. 2012.

**Nota:** Cifras 2012 son preliminares al 30 de abril.

Las cifras de 2011 son preliminares y son al 31 de diciembre.



Elaborado por: Coordinación Gral. De Asesores del C. Procurador P.G.J.E.J. México 2012

## **SUBPROGRAMA 12.2 Justicia y equidad laboral**

### **Estrategia**

Garantizando la justicia y equidad laboral de los jaliscienses reduciendo los factores que conllevan a los conflictos laborales y dando resolución oportuna a los mismos.

### **Acciones y Logros**

En el primer cuatrimestre del año 2012, un total de 2,941 juicios han sido resueltos vía conciliatoria y/o jurisdiccional, no siendo posible cumplir con la meta proyectada para este periodo debido a que existen factores externos (estrategias jurídicas dilatorias presentadas por los interesados en alargar los juicios) que no permiten conciliar los conflictos laborales y con ello poner fin a las controversias suscitadas.

Un total de 4,475 ratificaciones de finiquitos, renunciaciones y convenios antes de juicio, con lo cual se evita iniciar un procedimiento jurisdiccional ante la Junta Local de Conciliación y Arbitraje.

Las cifras representadas en el presente informe, corresponden del 01 primero de enero al 30 de abril del año 2012.

### **Retos**

- Generar estrategias que permitan establecer un dialogo constante entre los diferentes factores de la producción (trabajadores, patrones y sindicatos) para conciliar la problemática laboral.

- Buscando mejorar las condiciones necesarias para llevar a cabo la conciliación de los conflictos laborales que se presentan (lugares más amplios y óptimos para llevar a cabo las conciliaciones), se establece como reto el cambiar la sede la Junta Local de Conciliación y Arbitraje en la ciudad de Guadalajara, Jalisco, para así evitar las prácticas de coyotaje, el hacinamiento del personal, fallas eléctricas y del sistema de voz y datos que son recurrentes.

-Implementación del Sistema de Gestión de Procesos Gubernamentales (SGPG) con tecnología WEB en la Junta Local



de Conciliación y Arbitraje con el fin de eficientar el desarrollo de los juicios laborales y con ello disminuir los tiempos de respuesta, mejorar la capacidad de atención y disponer de métodos eficientes para el control estadístico y administrativo de la gestión.

**Indicador : Juicios resueltos de equidad laboral**

**Descripción**

Este indicador se refiere a los juicios laborales individuales resueltos vía jurisdiccional y/o conciliatoria.

Juicios resueltos de equidad laboral							
2009	2010	2011	Valor Actual	Meta Abril 2012	Meta Agosto 2012	Meta Dic. 2012	Dependencia que reporta
10,834	13,828	16,388	2,941	5,468	10,936	16,404	STyPS
<b>Unidad de Medida:</b>		Juicio(s)					

Fuente: Secretaría del Trabajo y Previsión Social del Gobierno del Estado de Jalisco. México: 2012.

**Desahogo de audiencia en conflicto laboral ante la Junta Local de Conciliación y Arbitraje.**



Instalaciones de la Línea de Primer Contacto de la Junta Local de Conciliación y Arbitraje con sede en la ciudad de Guadalajara, Jalisco. Independencia No. 100, colonia Centro, Guadalajara, Jalisco.

**Desahogo de audiencia en conflicto laboral ante la Junta Local de Conciliación y Arbitraje.**



Instalaciones de la Junta Local de Conciliación y Arbitraje con sede en la ciudad de Guadalajara, Jalisco. Independencia Número 100, colonia Centro, Guadalajara, Jalisco.

**SUBPROGRAMA 12.3 Arbitraje médico**

**Estrategia**

La cultura de la calidad y el respeto a la persona y a la dignidad humana, en la atención derivada de los conflictos entre pacientes y profesionistas de la salud.

**Acciones y Logros**

En Jalisco continuamos atendiendo las quejas y las insatisfacciones derivadas de la relación médico – paciente. Así se resolvieron 122 querellas a las que se dio respuesta satisfactoria a los usuarios. Las principales acciones se enfocan en la continua capacitación al personal mediador, abogados y médicos mediadores y conciliadores en: técnicas actuales de mecanismos alternativos de solución; cursos de bioética; Congreso Mundial de argumentación, mediación, conciliación, negociación, cursos de actualización en la Ley de Información Pública del Estado y herramientas que sirvan para mejorar la productividad, calidad y calidez.

En el Proyecto Operativo Anual, se justificó el otorgamiento de un techo financiero para dos plazas: de árbitro abogado y médico. Además, se está negociando con la Secretaría de Finanzas del Gobierno del Estado, a fin de que se autorice, en forma extraordinaria, una partida presupuestal para tales plazas. El trabajo de árbitro, abogado y médico, se viene realizando por los conciliadores, los sub-comisionados y el comisionado. Sin embargo, con ello se crea el fenómeno de saturación de funciones y se propicia la incompetencia, ya que por atender funciones que les son propias descuidan las de los árbitros, y viceversa. Algunas actividades de capacitación son en la sede oficial del organismo y otras en las sedes de distintos organismos públicos descentralizados y autónomos, como la Universidad de Guadalajara.

Las diversas actividades han estado orientadas a la atención de la población usuaria que radica en la Zona Metropolitana de Guadalajara, pero además, se ha hecho eficiente el acceso a la población que reside en los municipios al interior del estado a través de convenios de colaboración interinstitucional vigentes con la Procuraduría Social, dependencia del Gobierno del Estado, el Instituto de Justicia Alternativa, que depende del poder Judicial del Estado y con la Comisión Estatal de Derechos Humanos. En concordancia con el Plan Estatal de Desarrollo, mediante el eje de Respeto y Justicia en el programa de Procuración de Justicia, se logró atender 333 usuarios que vieron colmadas sus expectativas, por medio de la Justicia Alternativa.

### Retos

Continuar con la capacitación al personal de Orientación y Quejas, a los mediadores y conciliadores a través de cursos: que desarrollen las habilidades necesarias para construir el ambiente propicio entre las partes en conflicto, así evitar la recurrencia de las causas del conflicto a fin de que la solución sea definitiva y se logre restaurar la relación médico-paciente.

Lograr el apoyo presupuestal propuesto a fin de nombrar a un equipo de árbitros que tengan como función exclusiva el control y manejo del juicio arbitral, que es un proceso, y preparen el proyecto del laudo que revisaría el Colegio de Árbitros integrado por: los sub-comisionados médico y jurídico y el Comisionado del Organismo.

Ampliar el acceso a la población a través de la definición de un modelo de mediación, conciliación y arbitraje aplicable a las características atípicas del conflicto médico-paciente (como la lejanía respecto a la capital del estado, hablantes de un idioma diferente al español, cuestiones económicas, desempleados y grupos vulnerables etc.).

### Indicador : Quejas sobre arbitraje médico

#### Descripción

Este indicador se refiere al número de quejas recibidas en la Comisión de Arbitraje Médico en un periodo de tiempo determinado. Por las características del proceso que se da para el seguimiento, algunas quejas son resueltas en lapso posterior al que se reciben, pudiendo resolverse quejas recibidas en un año anterior.

Quejas sobre arbitraje médico							
2009	2010	2011	Valor Actual	Meta Abril 2012	Meta Agosto 2012	Meta Dic. 2012	Dependencia que reporta
206	224	240	75	95	170	224	SSJ
Unidad de Medida: Queja(s)							

**Fuente:** Comisión de Arbitraje Médico. Base de datos de demandas. Secretaría de Salud Jalisco. México: 2012.

**Nota:** Información preliminar sujeta a modificaciones. Hasta el mes se han recibido 75 quejas. Una de las cuales pertenece a una persona atendida en Jalisco pero que es residente de León Guanajuato, esta querrela fue resuelta.

### Indicador : Porcentaje de quejas resueltas del total de las recibidas en la Comisión de Arbitraje Médico

#### Descripción

Porcentaje de quejas resueltas del total recibidas durante el año en curso.



Porcentaje de quejas resueltas del total de las recibidas en la Comisión de Arbitraje Médico							
2009	2010	2011	Valor Actual	Meta Abril 2012	Meta Agosto 2012	Meta Dic. 2012	Dependencia que reporta
79.61	74.55	66.17	14.86	5	25	83	SSJ
Unidad de Medida: Porcentaje(s)							

Fuente: Base de datos de la Comisión de Arbitraje Médico de Jalisco. Secretaría de Salud. Mexico:2012.

Nota: Hasta el mes se han resuelto 49 quejas, de las cuales 37 corresponden a quejas recibidas de años anteriores. El indicador solo considera las resueltas que fueron recibidas en el presente año. En el total de quejas recibidas y resueltas no se incluye una queja presentada por un residente de León, Guanajuato por ser de otra entidad federativa.

## SUBPROGRAMA 12.4 Justicia fiscal

### Estrategia

La implementación de mecanismos que impidan la evasión fiscal e incrementen la captación de contribuyentes con el fin de contar con una base tributaria eficiente y confiable.

### Acciones y Logros

Se optimizan mecanismos de acercamiento con los contribuyentes con la finalidad de establecer acuerdos mediante convenios, descuentos para la regularización de los adeudos en las obligaciones fiscales.

### Retos

Establecer una cultura social del cumplimiento de las obligaciones fiscales.



**Indicador : Porcentaje de contribuyentes cumplidos (acumulado mensual).**

**Descripción**

Este indicador se refiere al porcentaje de contribuyentes cumplidos (no omisos y/o no morosos) con respecto al total del padrón de contribuyentes, tomando como base la totalidad de vehículos registrados en el padrón, que comprende la recaudación de la tenencia vehicular así como su refrendo.

Porcentaje de contribuyentes cumplidos (acumulado mensual).							
2009	2010	2011	Valor Actual	Meta Abril 2012	Meta Agosto 2012	Meta Dic. 2012	Dependencia que reporta
75	71	75	54.1	60	71	75.06	SEFIN
<b>Unidad de Medida:</b>		Porcentaje(s)					

**Fuente:** Dirección General de Ingresos, Sistema Integral de Información Financiera, Secretaría de Finanzas. México 2012.

**Nota:** Este indicador está tomado con base en el padrón vehicular del estado al 30 de abril del 2012 y el número de vehículos registrados con status de vigente y posteriores al canje del 2002, los cuales son: 2 millones 768 mil que incluyen servicio privado y público, de los cuales han cumplido en pago de refrendo: 1,496,387.

*Se estima que la derogación del impuesto de la tenencia podría estar impactando psicológicamente al contribuyente en el pago del refrendo ya que se presenta a la fecha una ligera disminución (-5.88%) en el pago de este derecho, ya que la disminución incluye a los propietarios de vehículos que ya de por si no están obligados desde años anteriores al pago de tenencia.*

*También podría presentarse cierta laxitud por parte del contribuyente en el pago del refrendo derivado de que su valor es muy inferior al promedio de tenencia que se venía pagando.*

## **SUBPROGRAMA 12.5 Combate a la violencia de género y de familia**

### **Estrategia**

El combate a la violencia de género y la familia, creando oportunidades integrales de desarrollo que permitan ir mejorando las condiciones de vida de la población más vulnerable.

### **Acciones y Logros**

Con el propósito de incidir contra la violencia al interior de los hogares jaliscienses, para salvaguardar los derechos de sus miembros vulnerables y evitar la reincidencia que en manifestaciones extremas llegue a desenlaces fatales, este gobierno proporcionó atención contra la violencia familiar y maltrato a menores, adultos mayores y personas con discapacidad. Se les otorgó asistencia social, psicológica y jurídica, mediante los servicios de orientaciones, consultas y terapias psicológicas; gestión de apoyos asistenciales; convenios y orientaciones jurídicas.

Durante este primer cuatrimestre fueron atendidos 1,174 casos de violencia intrafamiliar por el Centro de Protección a la Familia y las Unidades para Atención de la Violencia Intrafamiliar distribuidas en el estado. Esta casuística representa 27% menos respecto al mismo periodo del año 2011.

La coordinación interinstitucional implica que todo caso sea notificado también al Consejo Estatal para la Prevención y Atención a la Violencia Intrafamiliar (CEPAVI), a la Procuraduría General de Justicia del Estado de Jalisco y a la Procuraduría Social del Estado de Jalisco. Además, se ha dado respuesta inmediata del Servicio Estatal del Empleo apoyando a las mujeres derivadas para su colocación laboral.

En el ámbito preventivo fue iniciada una campaña para concientizar, sensibilizar y capacitar a funcionarios y servidores públicos sobre la importancia de prevenir la violencia familiar y sus procesos de atención. Se impartieron 18 pláticas de prevención, información y capacitación a 115 niños, niñas y adolescentes, así como a 529 adultos.

Complementariamente se dieron dos entrevistas al Canal 7 de televisión, en los programas Creciendo Juntos y Nuestra Familia, sobre el tema "Violencia Intrafamiliar y Autoestima". También se difundieron los servicios de prevención y atención de la violencia intrafamiliar a través de dos diferentes programas radiofónicos.

**ATENCIÓN JURÍDICA.** En la zona metropolitana se realizaron 162 conciliaciones de las cuales fueron celebrados 71



convenios jurídico-administrativos, como una alternativa de solución a conflictos y que contribuyen a evitar las demandas ante las autoridades. Aún así fue necesario presentar 28 demandas familiares y denuncias penales.

### Retos

Lograr la coordinación con los DIF metropolitanos y el Instituto Jalisciense de la Mujer a fin de realizar la canalización de mujeres a las empresas participantes para la ubicación de empleos.

Continuar brindando atención de calidad que abone a la disminución de la violencia familiar y al aumento de toma de conciencia para denunciar cualquier indicio de violencia dentro de las familias.

### Indicador : Porcentaje de mujeres de 15 años y más con respecto del total de las mujeres de la entidad, agredidas por familiares

#### Descripción

Este indicador mide el porcentaje de mujeres de 15 años y más que han sido objeto de violencia por parte de sus familiares en un año.

Porcentaje de mujeres de 15 años y más con respecto del total de las mujeres de la entidad, agredidas por familiares							
2009	2010	2011	Valor Actual	Meta Abril 2012	Meta Agosto 2012	Meta Dic. 2012	Dependencia que reporta
15.4	15.4	11.3	11.3	11.3	11.3	11.3	IJM
Unidad de Medida: Porcentaje(s)							

**Fuente:** Para los datos de 2006, 2007 y 2008, ENDIREH de INEGI; a partir de 2009, DiviJal, Instituto Jalisciense de las Mujeres. México: 2009.

**Nota:** Este indicador no sufrió cambios. Con recursos federales se está programando la realización de una encuesta donde se monitorea este indicador.

### Indicador : Porcentaje de mujeres con respecto del total de las mujeres de la entidad que presentan incidente de violencia comunitaria

#### Descripción

Este indicador se refiere a las situaciones de violencia comunitaria que las mujeres de 15 años y más han padecido en un año, como ofensas, abuso, extorsión, hostigamiento, acoso u otras agresiones de carácter sexual en espacios públicos.

Porcentaje de mujeres con respecto del total de las mujeres de la entidad que presentan incidente de violencia comunitaria							
2009	2010	2011	Valor Actual	Meta Abril 2012	Meta Agosto 2012	Meta Dic. 2012	Dependencia que reporta
6	6	6	6	4.7337	4.7337	4.4	IJM
Unidad de Medida: Porcentaje(s)							

**Fuente:** Para los datos de 2006, 2007 y 2008, ENDIREH de INEGI; a partir de 2009, DiviJal, Instituto Jalisciense de las Mujeres. México: 2009.

**Nota:** Este indicador no sufrió cambios. Con recursos federales se programó la realización de una encuesta que permitirá conocer el valor de este indicador.

### Indicador : Denuncias por violencia intrafamiliar atendidas

#### Descripción

Este indicador muestra las denuncias atendidas por violencia intrafamiliar. Comete el delito de violencia intrafamiliar quien reiteradamente infiere maltrato en contra de uno o varios miembros de su familia, tales como cónyuge, pariente consanguíneo hasta cuarto grado, pariente afín hasta cuarto grado, concubina o concubinario, adoptante o adoptado. El maltrato a que se refiere el párrafo anterior es la sucesión de actos u omisiones que causen un deterioro a la integridad física o psicológica, o que afecta la libertad sexual de alguna de las víctimas, independientemente de que se cometa o





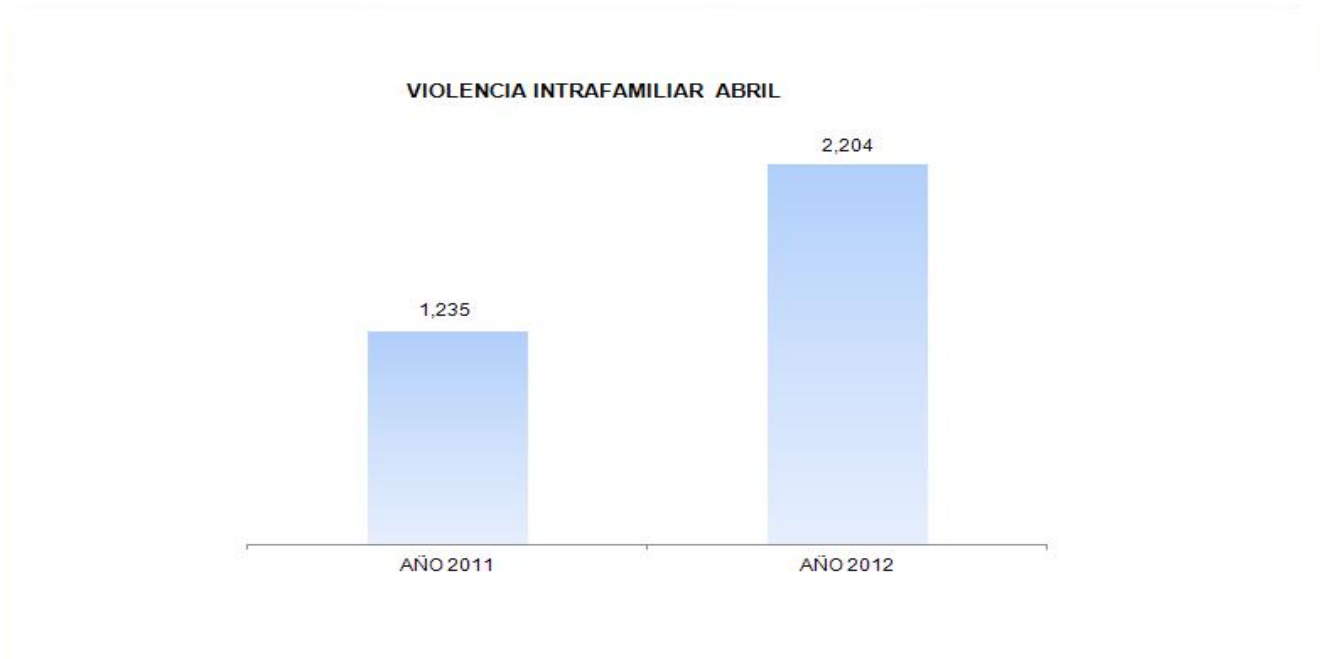
no otro delito.

Denuncias por violencia intrafamiliar atendidas							
2009	2010	2011	Valor Actual	Meta Abril 2012	Meta Agosto 2012	Meta Dic. 2012	Dependencia que reporta
2,584	3,622	4,278	2,204	857	1,714	3,622	PGJ
<b>Unidad de Medida:</b> Averiguaciones Previas							

**Fuente:** Coordinación de Asesores del Procurador. Procuraduría de Justicia del Estado de Jalisco. México: 2012.

**Nota:** Cifras 2012 son preliminares al 30 de abril.

Las cifras de 2011 son preliminares y son al 31 de diciembre.



Elaborado por: Coordinación Gral. De Asesores del C. Procurador P.G.J.E.J. México 2012

## Indicador : Casos de violencia intrafamiliar atendidos por DIF Jalisco y UAVIS

### Descripción

Los valores corresponden al número de casos atendidos por los sistemas DIF en el estado durante el periodo informado; tanto por el Centro de Protección a la Familia y las UAVI. Se entiende por UAVI a la Unidad para la Atención de la Violencia Intrafamiliar que opera dependiendo de un sistema DIF municipal. En ella, es recibida la denuncia de casos de violencia que ocurren al interior de familias del municipio o de municipios colindantes, para ser atendidas por un equipo profesional, especializado y capacitado con actualizaciones para la atención de esta problemática social. El equipo está compuesto por abogado, psicólogo y trabajadora social. En total son 27 las UAVI que actualmente operan en el estado.



**Casos de violencia intrafamiliar atendidos por DIF Jalisco y UAVIS**

2009	2010	2011	Valor Actual	Meta Abril 2012	Meta Agosto 2012	Meta Dic. 2012	Dependencia que reporta
6,501	4,601	4,231	1,174	1,532	3,064	4,601	DIF

**Unidad de Medida:** Caso(s)

**Fuente:** *Elaborado por el Sistema DIF Jalisco con datos de la Dirección de Protección a la Familia y el Sistema de Información del Consejo Estatal para la Prevención y Atención de la Violencia Intrafamiliar (Reporte de casos nuevos atendidos). México:2012.*

**Nota:** *Incluye los casos atendidos por la Dirección de Protección a la Familia y 28 Unidades de Atención de la Violencia Intrafamiliar (UAVI) que están en operación.*



## PROGRAMA 13 Protección Civil

### Objetivo

Reducir los riesgos contingentes y sus efectos, para salvaguardar vidas, bienes y ecosistemas.

### Descripción

El presente programa está focalizado en la Protección Civil. "El Gobierno del Estado trabajará de manera permanente en la generación de una cultura de la prevención de los desastres, así como en salvaguardar la vida de las personas y sus bienes, procurando en todo momento la existencia del equipamiento físico y estratégico que permita afrontar cualquier evento destructivo de origen natural o generado por la actividad humana." (PED Jalisco 2030).

Este programa se integra por los siguientes subprogramas:

- 13.1 Cultura de la prevención y la protección civil
- 13.2 Atención a riesgos y desastres

## SUBPROGRAMA 13.1 Cultura de la prevención y la protección civil

### Estrategia

La consolidación en la sociedad de una cultura de la prevención de desastre y la protección civil realizando simulacros y cursos que permitan contar con medidas preventivas.

### Acciones y Logros

Durante el primer cuatrimestre de 2012 se ha continuado con las actividades del Programa de Capacitación enfocadas en comunidades en las que los tiempos de respuesta ante contingencias aún se consideran elevados y en donde históricamente los fenómenos perturbadores han generado mayor impacto.

En estos primeros cuatro meses de 2012, se impartieron 364 cursos, talleres y seminarios de formación, principalmente en los temas de integración de Brigadistas Comunitarios, fortalecimiento de Unidades Internas de Protección Civil y desarrollo de Sistemas Municipales de Protección Civil.

En el periodo han sido capacitadas un total de 16,515 personas, principalmente habitantes de las diferentes zonas vulnerables de la entidad. Además se efectuaron 5 conferencias temáticas en los diversos rubros de la Protección Civil.

En el mes de abril se realizó el primer macrosimulacro de 2012 con hipótesis de sismo, en el cual participaron un total de 14,252 instalaciones, y en el que se pusieron en práctica los diferentes planes de autoprotección de la sociedad, con una cantidad de participantes que superó a un millón 976 mil personas en todo el estado de Jalisco.

En los cuatro primeros meses del año, se implementaron tres campañas de difusión en lo que respecta a la temporada invernal, temporada de estiaje y periodo vacacional, de manera que la población conozca los riesgos a los que está expuesta y cumpla con las medidas preventivas necesarias para su autoprotección. La información continua y permanente a la población en este periodo, se realiza mediante la distribución de 50,000 trípticos y carteles informativos, de igual manera a través de 34 boletines informativos y 5 conferencias de prensa realizadas.

En los primeros cuatro meses de 2012 se efectuaron 275 auditorías de seguridad, de las cuales el 81% se realizaron a centros de concentración masiva de personas, 6% a estaciones de servicio (gasolineras) localizadas principalmente en zonas urbanas, y el 23% restante a instalaciones industriales que manejan materiales peligrosos y explosivos en la entidad.

En este mismo periodo se realizaron 94 revisiones de instalaciones y sitios, a efecto de garantizar las condiciones de seguridad para su óptimo uso, dando como resultado de las actividades de inspección realizadas durante el primer periodo de 2012, la emisión de 235 apercibimientos, así como 31 clausuras parciales y 7 inmovilizaciones de equipos o instalaciones con problemas de seguridad.

### Retos

Para el año 2012, se contempla aumentar en un 15% la cobertura espacial en el estado de cursos y talleres que se



imparten a los tres sectores de la sociedad, con respecto a lo alcanzado durante 2011

Aumentar en el año 2012 con respecto a 2011 en un 15% las supervisiones a instalaciones comerciales, industriales y de servicio que puedan representar un riesgo a la población, así como aumentar en un 20% la cobertura en municipios del estado de Jalisco en comparación a lo alcanzado el año anterior.

**Indicador : Cursos y talleres de prevención impartidos**

**Descripción**

Este indicador se refiere al resultado por municipio de las actividades de capacitación destinadas al fortalecimiento de la cultura de la autoprotección.

Cursos y talleres de prevención impartidos							
2009	2010	2011	Valor Actual	Meta Abril 2012	Meta Agosto 2012	Meta Dic. 2012	Dependencia que reporta
2,030	1,209	1,145	364	450	850	1,209	SEPCJ
<b>Unidad de Medida:</b> Curso(s) y taller(es)							

**Fuente:** Informe Mensual de Avance del POA 2011. Dirección de Evaluación y Seguimiento. Unidad Estatal de Protección Civil y Bomberos. México. 2011

**Simulacros de Evacuación en el Sector Educativo**



Simulacro de evacuación en caso de sismo, CENDI NO. 1.

**Cursos**



Instalaciones de Protección Civil

**Indicador : Auditorías de seguridad realizadas**

**Descripción**

El indicador muestra el número de auditorías de seguridad realizadas en los municipios, las cuales conllevan un procedimiento administrativo.



Auditorías de seguridad realizadas							
2009	2010	2011	Valor Actual	Meta Abril 2012	Meta Agosto 2012	Meta Dic. 2012	Dependencia que reporta
1,044	839	1,056	275	375	760	1,056	SEPCJ
<b>Unidad de Medida:</b>		Auditoría(s)					

Fuente: Informe Mensual de Avance del POA 2011. Dirección de Evaluación y Seguimiento. Unidad Estatal de Protección Civil y Bomberos. México. 2011

### Atención y Supervisión de Emergencias Químicas



Emergencia ocasionada por toma clandestina en ducto de PEMEX

### Auditoría realizada



Planta Gas LP

**Indicador :** Personas capacitadas mediante cursos y talleres de prevención impartidos

### Descripción

Número de personas capacitadas por municipio en materia de la protección civil, mediante los diferentes métodos de capacitación enseñanza, así como la realización de eventos especiales de fortalecimiento de la cultura de la protección civil.

Personas capacitadas mediante cursos y talleres de prevención impartidos							
2009	2010	2011	Valor Actual	Meta Abril 2012	Meta Agosto 2012	Meta Dic. 2012	Dependencia que reporta
100,943	60,798	54,809	16,615	22,875	36,500	65,549	SEPCJ
<b>Unidad de Medida:</b>		Persona(s)					

Fuente: Informe Mensual de Avance del POA 2011. Dirección de Evaluación y Seguimiento. Unidad Estatal de Protección Civil y Bomberos. México. 2011

## SUBPROGRAMA 13.2 Atención de riesgos y desastres

### Estrategia

La consolidación y ampliación del sistema de protección civil basado en la conformación de unidades regionales y municipales equipadas con recursos tecnológicos y humanos necesarios que aseguren la previsión y el auxilio ante la



posible incidencia de desastres y una atención expedita en caso de su ocurrencia.

## Acciones y Logros

En el primer cuatrimestre de 2012 se ejecutaron 1,482 acciones directamente vinculadas a la prevención y atención de situaciones de emergencia, como apoyo directo a los servicios de emergencia de los municipios en el estado de Jalisco. Con apoyo del Equipo Aéreo Fénix, se efectuaron 13 traslados aeromédicos, en los que se atendieron 15 pacientes que requerían atención médica de un siguiente nivel.

Se realizaron, durante el primer cuatrimestre del año, 982 análisis de fenómenos naturales y antrópicos que pudieran representar un peligro para el estado de Jalisco, principalmente en materia de temperaturas extremas, sismicidad regional, actividad volcánica, accidentes con materiales peligrosos y fenómenos hidrometeorológicos.

Como parte de la atención integral a las emergencias, durante este periodo en el cual se cubrió el operativo de seguridad a los vacacionistas en Semana Santa y Pascua 2012, se brindó atención prehospitolaria a 660 personas, trasladándose a centros asistenciales a 56.

En lo que va del primer cuatrimestre de 2012, como parte del apoyo a la respuesta municipal ante situaciones de emergencia, se brindó la atención de 177 incendios que afectaron principalmente a viviendas, vehículos, negocios y zonas agrícolas.

Durante los primeros cuatro meses del año se atendieron, en materia de protección civil, 185 accidentes de medios de transporte, así como 21 emergencias ocasionadas por derrames y/o fugas de materiales peligrosos.

Al inicio del primer cuatrimestre de 2012 se observa en promedio un cumplimiento en materia de la normatividad de protección civil de 83 %, lo que significa un 11% más de lo alcanzado en el mismo periodo en 2011.

Como parte del fortalecimiento de la capacidad de resiliencia de las comunidades, en el primer cuatrimestre de 2012 y a través de 314 cursos de capacitación, se integraron a esta Red 15,676 nuevos brigadistas, lo que la mantiene como la red con mayor números de brigadistas integrados en el país, al contar desde su integración en el año 2004, con un total de 283,626 personas capacitadas como brigadistas.

## Retos

Aumentar para 2012 en un 10% el porcentaje promedio anual de cumplimiento en materia de normatividad de protección civil en sitios que representen algún tipo de riesgo.

Ampliar la presencia de brigadistas en la entidad, a fin de aumentar en un 10% la presencia de brigadistas en cada uno de los 125 municipios de Jalisco.

Disminuir el número de incendios provocados, alcanzando un mayor número de personas concientizadas en el uso y manejo responsable del fuego y la prevención de incendios.

**Indicador : Cobertura de puntos /sitios de riesgo que cumplen con la normatividad vigente en materia de seguridad**

## Descripción

Porcentaje de cumplimiento en materia de normatividad de la protección civil, como resultado de inspección a sitios de riesgo en el estado de Jalisco.



Cobertura de puntos /sitios de riesgo que cumplen con la normatividad vigente en materia de seguridad							
2009	2010	2011	Valor Actual	Meta Abril 2012	Meta Agosto 2012	Meta Dic. 2012	Dependencia que reporta
52	71.31	66.16	83.14	76	76	87.4	SEPCJ
Unidad de Medida: Porcentaje(s)							

Fuente: Informe Mensual de Avance del POA 2011. Dirección de Evaluación y Seguimiento. Unidad Estatal de Protección Civil y Bomberos. México. 2011



**Indicador : Situaciones de emergencia por desastres naturales**

**Descripción**

Este indicador muestra las situaciones de emergencia atendidas en los municipios, causadas por la presencia de fenómenos de origen natural.

Situaciones de emergencia por desastres naturales							
2009	2010	2011	Valor Actual	Meta Abril 2012	Meta Agosto 2012	Meta Dic. 2012	Dependencia que reporta
30	34	36	5	5	20	34	SEPCJ
<b>Unidad de Medida:</b>		Situacion(es) de					

**Fuente:** Informe Mensual de Avance del POA 2011. Dirección de Evaluación y Seguimiento. Unidad Estatal de Protección Civil y Bomberos. México. 2011

**Apoyo Aéreo en Emergencias**



Combate de Incendio Forestal

**Grupo Aéreo FENIX**



Traslado aeromédico de paciente grave

**Indicador : Brigadistas comunitarios nuevos capacitados**

**Descripción**

Este indicador exhibe el número de brigadistas comunitarios acreditados por municipio, integrados mediante un proceso de capacitación y adiestramiento de acuerdo a lo establecido en el Programa Nacional de Brigadistas Comunitarios.

Brigadistas comunitarios nuevos capacitados							
2009	2010	2011	Valor Actual	Meta Abril 2012	Meta Agosto 2012	Meta Dic. 2012	Dependencia que reporta
75,184	54,505	47,463	15,676	20,200	27,500	54,752	SEPCJ
<b>Unidad de Medida:</b>		Brigadista(s)					

**Fuente:** Informe Mensual de Avance del POA 2011. Dirección de Evaluación y Seguimiento. Unidad Estatal de Protección Civil y Bomberos. México. 2011





## Red Nacional de Brigadistas Comunitarios

## Brigadistas



Toma de protesta de nuevos brigadistas en Guadalajara, Jalisco.



Macrosimulacro

**Indicador : Incendios atendidos**

### Descripción

El indicador primario refleja el número de incendios atendidos en el estado por parte de las brigadas municipales y estatales en Jalisco para el control y combate de incendios forestales.

Incendios atendidos							
2009	2010	2011	Valor Actual	Meta Abril 2012	Meta Agosto 2012	Meta Dic. 2012	Dependencia que reporta
830	723	588	271	60	525	588	SEDER
<b>Unidad de Medida:</b>		Número(s)					

**Fuente:** Bitácoras y registros estatales, Dirección General Forestal y de Sustentabilidad, Secretaría de Desarrollo Rural. México: 2012.

**Nota:** En este primer cuatrimestre, se ha trabajado en actividades de concientización hacia ayuntamientos, productores y público en general mediante la promoción de la Norma Oficial Mexicana NOM-015, que regula el uso del fuego en terrenos agropecuarios y forestales. En lo que va del año se atendió un total de 271 incendios, los cuales han generado 13,063.50 hectáreas siniestradas. El último incendio reportado fue el del Bosque La Primavera, afectando 8,276 hectáreas en total. Debido a la incertidumbre de estos sucesos, se programo una meta menor a la realmente presentada en este cuatrimestre. En gran parte, esto se debe a acciones de prevención y al temporal de lluvias. Es importante atender al mayor número de incendios posible, pero también trabajar para disminuir la ocurrencia de estos.



### Control de fuego en el incendio del "Bosque la Primavera"



Zapopan, Jalisco.

### Incendio presentado en el "Bosque la Primavera"



Zapopan, Jalisco.



## PROGRAMA 14 Seguridad Pública

### Objetivo

Prevenir y disminuir los delitos y garantizar la integridad física de las personas y sus bienes.

### Descripción

Es la Seguridad Pública el foco principal de este programa. "El Gobierno de Jalisco buscará establecer las condiciones para que la ciudadanía goce de tranquilidad y seguridad en su vida y sus bienes, para lo cual se buscará fortalecer la coordinación interinstitucional para un combate efectivo del delito y para brindar los mecanismos que incentiven la participación ciudadana, poniendo especial atención en dar a las personas las herramientas necesarias para prevenir el delito y las adicciones. Asimismo, como parte importante de la seguridad pública, se brindarán las condiciones necesarias para que las personas que hayan cometido algún delito, purguen su pena bajo efectivos esquemas de readaptación social." (PED Jalisco 2030).

Este programa se integra por los siguientes subprogramas:

- 14.1 Combate a la delincuencia
- 14.2 Prevención de delitos
- 14.3 Readaptación y reinserción social

## SUBPROGRAMA 14.1 Combate a la delincuencia

### Estrategia

El equipamiento y fortalecimiento de la infraestructura de seguridad pública, la modernización tecnológica, la profesionalización, el servicio civil de carrera y la mejora de las condiciones laborales de las personas dedicadas a la protección y seguridad pública.

### Acciones y Logros

La Policía Estatal en el periodo que se informa, refrendó su compromiso con los jaliscienses. En estricto apego a sus facultades y alcances actuó de manera inmediata en respuesta a los diversos hechos que atentaron contra la paz y seguridad de la población. Asimismo, fue parte medular en el saldo blanco que se obtuvo en la realización del Tianguis Turístico 2012 y en el Foro Económico Mundial sobre América Latina 2012, además de lograr la detención de personas vinculadas a grupos delictivos, el aseguramiento de armas de fuego y de combatir el tráfico de enervantes. Se da cuenta que fueron detenidas 961 personas, de las cuales 730 fueron por delitos del fuero federal y aseguradas 123 armas de fuego. Se logró el aseguramiento de 4.2 toneladas de marihuana y 2 laboratorios para la elaboración de droga sintética y fueron retiradas de las calles 3.8 millones de dosis con un costo aproximado a los 78.5 millones de pesos.

Se apoyó con la instalación de equipo de circuito cerrado de televisión y centro de mando en el Centro de Convecciones de Puerto Vallarta. Esto como parte del operativo de seguridad implementado para la realización de los eventos antes señalados. También fueron programados equipos de radiocomunicación que permitieron la comunicación entre el CARE Costa Norte con dependencias de los diferentes niveles de gobierno ubicadas en la región, que además de funcionar como plataforma para la coordinación en materia de seguridad durante dichos eventos, quedarán para uso posterior para la atención de emergencias, contingencias, desastres y operativos especiales, en la región.

Continuamos con la elaboración de productos de inteligencia para una pronta atención y control de la problemática delictiva. En este cuatrimestre se trabajó con la Cámara Nacional de la Industria de Restaurantes y Alimentos Condimentados (CANIRAC) y la Cámara de la Industria Alimenticia de Jalisco (CIAJ), que como otros organismos empresariales se han sumando a una Política Criminal de Corresponsabilidad.

En lo que respecta al intercambio de información de detenidos con municipios y como parte del nuevo modelo integral de información sobre seguridad pública que se viene trabajando desde el 2011, sumamos a Chapala, Acatic, Ocotlán y Tala, a los 12 municipios ya integrados el año anterior; además se capacitó en el uso del sistema SAID a 13 personas de seis municipios.

Actualizamos el registro Estatal y Nacional de personal de seguridad pública y privada, con 995 registros nuevos, en



cumplimiento con el Acuerdo Nacional por Seguridad, la Justicia y la Legalidad y con la Ley General del Sistema Nacional de Seguridad Pública. Se entregó a 25 empresas de seguridad privada, el aplicativo Control de Información de Empresas de Seguridad Privada (CIESP) para la entrega de manera homologada la información de su estado de fuerza.

Se adquirieron 14 vehículos con una inversión de 10.6 millones de pesos, y equipo operativo con una inversión de 2.3 millones de pesos.

Elementos operativos participaron en los programas de capacitación inicial y continua, que en su conjunto representaron 140,971 horas hombre. Sobresalen en Formación inicial el modulo de especialización para la Unidades de Análisis Táctico, Investigaciones y Operaciones, para la conformación de la Policía Estatal Acreditable; en Formación Continua, el Programa Atención y Derechos Humanos de Migrantes en México, el curso La Policía en el Sistema Penal Acusatorio, y el curso especializado “Comando de Operaciones Rurales”, impartido por la Policía Nacional de Colombia. En el período que se informa se aplicaron 1,227 evaluaciones toxicológicas.

Se realizó la modernización y reforzamiento de la radiocomunicación de la Dirección de Seguridad Pública de Ocotlán, con la instalación y puesta en operación de 30 equipos de radio, para proporcionar una comunicación integrada, coordinada y eficiente a través de un nuevo sistema de radiocomunicación de altas especificaciones.

### Retos

Desarrollar y realizar patrullaje preventivo en áreas que presenten problemáticas concretas con la implementación de operativos coordinados entre las dependencias de los tres niveles de gobierno, para oprimir los índices delictivos y evitar las actividades criminales de los grupos de la delincuencia organizada.

Continuar con los operativos encaminados a detectar, controlar e inhibir los atentados a la seguridad pública, perpetuados por presuntos integrantes del crimen organizado a la Zona Metropolitana de Guadalajara y diferentes municipios del estado.

Seguir equipando a los elementos operativos.

Consolidar el modulo de Policía Estatal Acreditable mediante el aumento de espacios para evaluaciones en el Centro Estatal de Evaluación y Control de Confianza.

Ampliar la cobertura de atención a las emergencias telefónicas, poner en operación el Centro de Atención Regional de Emergencias en la región “Costa Sur” en Cihuatlán.

### Indicador : Delitos del fuero común (por cada mil habitantes)

#### Descripción

Los delitos del fuero común son aquellos que se encuentran tipificados en los códigos penales o de defensa social de cada entidad federativa, atribuyéndoles diferentes penalidades por supuesto estimado por las autoridades competentes del estado.

La tasa es creciente para el año del cálculo (enero-diciembre), dado que los casos se van acumulando a lo largo del periodo de medición.

Delitos del fuero común (por cada mil habitantes)							
2009	2010	2011	Valor Actual	Meta Abril 2012	Meta Agosto 2012	Meta Dic. 2012	Dependencia que reporta
10.64	12.56	11.88	3.82	2.46	4.93	7.41	PGJ
<b>Unidad de Medida:</b>		<b>Delito(s)</b>					

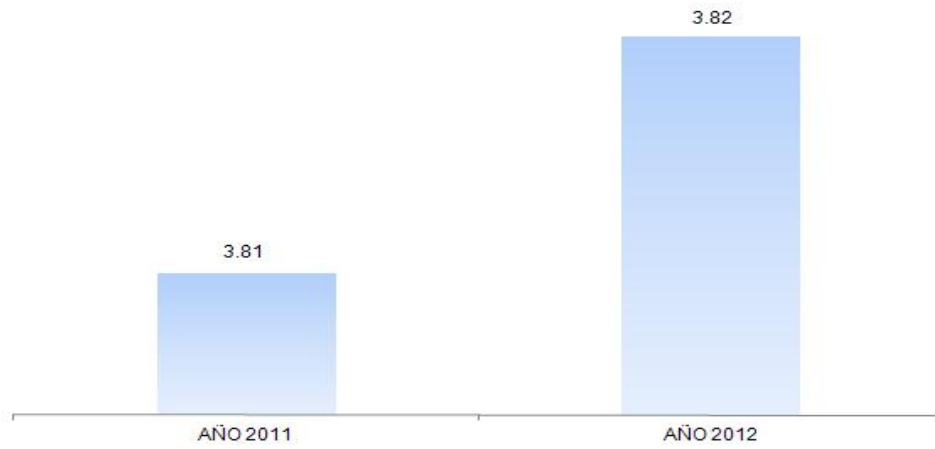
**Fuente:** Coordinación de Asesores del Procurador. Procuraduría de Justicia del Estado de Jalisco. México. 2012.

**Nota:** Cifras 2012 son preliminares al 30 de abril.

Las cifras de 2011 son preliminares y son al 31 de diciembre.



INCIDENCIA X CADA MIL HABITANTES ABRIL



Elaborado por: Coordinación Gral. De Asesores del C. Procurador P.G.J.E.J. México 2012.

Operativos 2012-I PGJ

2012 Cuatrimestre	Aseguramiento de Armas	Bandas Desmembradas	Operativos	Detenidos
1er.	234	112	1,510	7,315

Fuente: Coordinación de Asesores del Procurador. Procuraduría de Justicia del Estado de Jalisco. México. 2012.



Fuente: Coordinación de Asesores del Procurador. Procuraduría de Justicia del Estado de Jalisco. México. 2012.



**Indicador : Plantíos de enervantes localizados y destruidos por la policía**

**Descripción**

Este indicador muestra la cantidad de plantíos de marihuana y amapola que son localizados y destruidos por elementos operativos de la policía estatal y en algunos casos en coordinación con autoridades federales.

Plantíos de enervantes localizados y destruidos por la policía							
2009	2010	2011	Valor Actual	Meta Abril 2012	Meta Agosto 2012	Meta Dic. 2012	Dependencia que reporta
1,000	727	295	19	184	365	546	SSPPRS
<b>Unidad de Medida:</b>		Plantío(s)					

**Fuente:** Dirección General de Seguridad Pública del Estado. Secretaría de Seguridad Pública, Prevención y Readaptación Social. México: 2012.

**Resultados Policía Estatal**



Aseguramiento de marihuana empaquetada en la zona metropolitana de Guadalajara.

**Resultados contra cultivo de marihuana**



Destrucción de plantío de marihuana por parte de la Policía Estatal.

**Indicador : Número de dosis de droga retiradas del mercado y aseguradas por la policía estatal**

**Descripción**

Se refiere a la droga asegurada a personas detenidas a través de los operativos y recorridos de vigilancia que se realizan tanto en la ZMG como en el interior del estado.

Número de dosis de droga retiradas del mercado y aseguradas por la policía estatal							
2009	2010	2011	Valor Actual	Meta Abril 2012	Meta Agosto 2012	Meta Dic. 2012	Dependencia que reporta
10,349,347	47,515,701	21,382,964	3,837,569	8,260,000	16,380,000	24,500,000	SSPPRS
<b>Unidad de Medida:</b>		Dosis					

**Fuente:** Dirección General de Seguridad Pública del Estado. Secretaría de Seguridad Pública, Prevención y Readaptación Social. México: 2012.



**Indicador : Horas-hombre en capacitación**

**Descripción**

Se refiere a las horas efectivas de capacitación recibidas por un determinado número de personas. Sirve para generalizar el tiempo real invertido en cursos de capacitación con distintas cargas curriculares.

Horas-hombre en capacitación							
2009	2010	2011	Valor Actual	Meta Abril 2012	Meta Agosto 2012	Meta Dic. 2012	Dependencia que reporta
690,151	406,211	241,162	140,971	43,600	141,380	241,162	SSPPRS
<b>Unidad de Medida:</b>		Horas					

**Fuente:** Dirección General de la Academia de Policía y Vialidad del Estado. Secretaría de Seguridad Pública, Prevención y Readaptación Social. México: 2012.

**Capacitación Internacional**



Curso “Comando de Operaciones Rurales”, impartido por la Policía Nacional de Colombia.

**Capacitación Internacional**



Curso “Comando de Operaciones Rurales”, impartido por la Policía Nacional de Colombia.

**Indicador : Operativos conjuntos entre los diferentes municipios del Estado**

**Descripción**

Este indicador describe la cantidad de operativos que se realizan de manera conjunta entre los municipios de las diferentes regiones del estado, en el marco de los acuerdos suscritos por ellos, en los Consejos Regionales de Seguridad.

Operativos conjuntos entre los diferentes municipios del Estado							
2009	2010	2011	Valor Actual	Meta Abril 2012	Meta Agosto 2012	Meta Dic. 2012	Dependencia que reporta
475	649	1,283	289	96	800	1,290	SGG
<b>Unidad de Medida:</b>		Operativos					

**Fuente:** Consejo Estatal de Seguridad Pública. Secretaría General de Gobierno. México: 2012.





### Operativos Conjuntos



Operativo realizado en Tenamaztlan-Atengo

### Operativos Conjuntos



Operativo realizado en el municipio de Zapotlan

**Indicador : Acciones de capacitación a elementos municipales, promovidas por los Consejos Regionales**

#### Descripción

Este indicador describe la cantidad de elementos policiacos municipales, que reciben capacitación promovida desde los Consejos Regionales de Seguridad y del Consejo Estatal de Seguridad Pública.

Acciones de capacitación a elementos municipales, promovidas por los Consejos Regionales							
2009	2010	2011	Valor Actual	Meta Abril 2012	Meta Agosto 2012	Meta Dic. 2012	Dependencia que reporta
3,761	10,560	9,148	2,624	1,000	7,332	11,000	SGG
Unidad de Medida:		Acción(es)					

Fuente: Consejo Estatal de Seguridad Pública. Secretaría General de Gobierno. México: 2012.

### Acciones de Capacitación



Capacitación realizada en el municipio de Ameca

### Acciones de Capacitación



Capacitación realizada en el municipio de Zapotlanejo



**Indicador : Municipios beneficiados con equipamiento para brindar mayor seguridad pública.**

### Descripción

Este indicador señala la cantidad de municipios que resultan beneficiados con equipamiento orientado a fortalecer la seguridad de sus habitantes, como patrullas, equipo de radiocomunicación, etc.

Municipios beneficiados con equipamiento para brindar mayor seguridad pública.							
2009	2010	2011	Valor Actual	Meta Abril 2012	Meta Agosto 2012	Meta Dic. 2012	Dependencia que reporta
118	114	114	0	0	0	114	SGG
<b>Unidad de Medida:</b>		Municipio(s)					

**Fuente:** Consejo Estatal de Seguridad Pública. Secretaría General de Gobierno. México: 2012.

**Nota:** La entrega del equipamiento se tiene contemplada a partir de Diciembre.

## SUBPROGRAMA 14.2 Prevención de delitos

### Estrategia

La implementación, con la participación de la sociedad, de un modelo integral de la prevención del delito sustentado en la convivencia y el sano esparcimiento familiar; el establecimiento de sistemas de información a la ciudadanía; la promoción del respeto a las leyes y la coordinación de esfuerzos entre las diferentes entidades y órdenes de gobierno.

### Acciones y Logros

Se realizaron dos capacitaciones sobre Programas Preventivos homologados, dirigido a integrantes de las áreas de prevención del delito; participaron 28 personas de El Salto, Tlajomulco de Zúñiga, Tlaquepaque, Tonalá y Zapopan, así como de municipios de las regiones Altos Sur, Ciénega, Costa Sur y Valles. Se realizó el seminario "Conocer para Prevenir Mejor" con la participación de 67 personas y multiplicadores.

Se realizaron 12 intervenciones conjuntas como parte de la Red Jalisco Interinstitucional Prevención del Delito, en coordinación con autoridades municipales y la asistencia de 20,716 personas de las regiones Altos Sur, Ciénega, Sur, Sierra de Amula, Costa Sur y Zona Metropolitana de Guadalajara.

Se contó con la participación de 70,159 personas en las sesiones de los programas preventivos; se les proporcionó capacitación para que sean autogestivos y de manera organizada generen actividades de prevención del delito en su comunidad.

En seguimiento a las Comisiones Intermunicipales se realizaron actividades en municipios que participan en el Modelo Preventivo Integral e Interinstitucional. En este período se beneficiaron a 22 municipios.

El programa DARE cuenta con la participación de 8,200 estudiantes de los municipios de Guadalajara, Tlaquepaque y Tonalá. Asimismo, se hizo entrega de 23,849 libros de trabajo, de los cuales 17,734 corresponden al nivel de primaria y 6,115 son de nivel secundaria.

Fueron visitados 11 municipios como parte del programa Seguridad Contigo, para escuchar la problemática en materia de seguridad pública que los afecta.

Se recibieron 2,728 denuncias en el Programa de Denuncia Anónima 089, de acuerdo con información del Consejo Ciudadano de Seguridad Pública, Prevención y Readaptación Social, se logró la detención de 498 personas por diferentes delitos.

Fueron desactivadas 27 páginas web relacionadas con contenidos ilícitos, sobre fraudes y pornografía infantil, se colaboró con la Procuraduría General de Justicia del Estado, con información para la integración de averiguaciones previas, principalmente en casos relacionados con fraude y en contra de menores de edad.



Continuamos trabajando en la difusión y concientización de medidas preventivas de los riesgos en Internet en instituciones educativas, a través de pláticas informativas “Protégete en Internet” con la asistencia de 310 alumnos de primaria, secundaria, bachillerato, padres de familia y maestros.

Se realizaron 37 pláticas preventivas para evitar fraudes y extorsiones telefónicas, que contaron con 2,746 asistentes, a quienes se entregaron dípticos con información. Se logró distribuir 3,157 dípticos y fueron colocados 288 carteles con información necesaria para evitar ser víctima de este tipo de conductas delictivas.

Se atendió a personas que solicitaron apoyo en el momento que recibieron llamadas de extorsión, lo que evitó se consumaran 15 reportes y la pérdida de 362,500 pesos por la comisión de este delito.

**Retos**

Integrar a quince municipios (con firma de acuerdo) al modelo preventivo, que sumados a los noventa con los que ya se cuenta llegarían a la meta de los ciento cinco municipios contemplada para este año.

Llevar a cabo con éxito la 3era Reunión Nacional de Ciberpolicías y Unidades de Atención a Delitos Tecnológicos.

**Indicador : Municipios que aplican el modelo preventivo integral e interinstitucional de prevención del delito**

**Descripción**

Este indicador muestra el número de municipios que aplican el modelo preventivo integral e interinstitucional de prevención del delito.

En Jalisco es una prioridad que la población cuente con información preventiva que le permita actuar con responsabilidad y conocimiento ante situaciones de riesgo que se presenten en su vida. Se tiene una política de estado donde las autoridades municipales tienen un papel fundamental, al convertirse en replicadores de los programas preventivos en su población con el apoyo del estado.

Municipios que aplican el modelo preventivo integral e interinstitucional de prevención del delito							
2009	2010	2011	Valor Actual	Meta Abril 2012	Meta Agosto 2012	Meta Dic. 2012	Dependencia que reporta
49	76	90	90	90	100	105	SSPPRS

**Unidad de Medida:** Número de municipio(s)

**Fuente:** Dirección General de Prevención del Delito. Secretaría de Seguridad Pública, Prevención y Readaptación Social. México: 2012.

**Información Preventiva en Escuela Primaria**



Sesión de programa DARE, para evitar el uso de las

**Información Preventiva en Escuela Primaria**



Sesión de programa DARE, para evitar el uso de las



drogas.

drogas.

## **SUBPROGRAMA 14.3 Readaptación y reinserción social**

### **Estrategia**

El desarrollo integral de un sistema de readaptación y reinserción social, aplicando la despresurización racionalizada de los reclusorios, la búsqueda de otras alternativas de sanción distintas a la prisión, el acondicionamiento de espacios adecuados, el reforzamiento de la educación, esparcimiento y capacitación del recluso, así como la operación de un sistema de seguimiento postpenitenciario que asegure su adecuada reincorporación a la sociedad.

### **Acciones y Logros**

El Gobierno del Estado continúa trabajando para mejorar las condiciones de vida de los internos, abatir la sobrepoblación y disminuir la reincidencia jurídica, para ello todos los servicios de atención están enfocados a la reinserción y readaptación del interno. Se cuenta con una población de 16,417 internos, significa una sobrepoblación del 76.45%. En el periodo que se informa la reincidencia jurídica fue de 4.4% y se otorgaron 200 beneficios de libertad anticipada.

Se otorgaron 28,704 servicios de salud a través de consulta médica general y 8,621 de odontología. En los servicios destinados a las mujeres reclusas se realizaron 22 exámenes para la detección de cáncer cérvico uterino y de mama. En el programa de prevención, diagnóstico, atención y seguimiento sobre VIH/SIDA, se aplicaron 326 pruebas de detección y se da seguimiento a 76 portadores del virus. Se atendieron 3,132 internos en diferentes campañas de vacunación llevadas a cabo en los reclusorios del estado. En el Programa de adicciones y Módulos de tratamientos participaron 8,270 internos y en el programa de prevención y atención al suicidio se otorgaron 22,123 servicios. Se realizaron 4,907 estudios sociales del fuero común y se autorizaron 310,783 pases para visita familiar.

La participación de la población penitenciaria en actividades culturales, artísticas, recreativas y de esparcimiento es de 12,300 internos en promedio mensual, y en actividades deportivas poco más de 14,000 internos.

Actualmente 5,177 internos se encuentran activos en las áreas escolares de todos los reclusorios del estado. Se cuenta con 4,015 internos en alfabetización, primaria, secundaria y preparatoria, fueron certificados 195 internos en primaria y 204 internos en secundaria. En este periodo concluyeron el bachillerato 15 internos, quienes recibieron su certificado del Colegio de Bachilleres del Estado de Jalisco. En los talleres de capacitación laboral realizados por el Centro de Formación para el Trabajo y el Instituto de Formación para el Trabajo participan 1,162 internos.

Bajo el lema “trabajar para reinsertar” el sistema penitenciario mantiene ocupada a la población reclusa de manera productiva, la participación laboral es de 9,559 internos de los cuales 1,485 trabajan en talleres y servicios generales de la Industria Jalisciense de Rehabilitación Social (INJALRESO).

En el programa Brigada a Cárceles Municipales se realizaron 19 visitas a los 22 municipios que pertenecen a Cabecera de Partido Judicial, se integraron 585 expedientes y 4,095 estudios jurídicos técnicos criminológicos.

Para fortalecer la seguridad en los centros de reclusión se adquirieron 12 arcos detectores de metales y 13 máquinas detectoras de rayos X, para un mayor control en el ingreso a los mismos.

No se escatima en trabajar día con día para lograr la reinserción en la sociedad de las personas que obtuvieron un beneficio de libertad, a través del Sistema Postpenitenciario se brindan distintos servicios para lograrlo, en el periodo que se informa se realizaron 5,364 visitas de supervisión de entorno y comportamiento en todo Jalisco, que representa 4 visitas en promedio a la población activa de liberados.

Se otorgaron 9,625 servicios de atención médica, psiquiátrica y psicológica para los liberados y sus familias, 180 se encuentran activos en su tratamiento psiquiátrico, y se logró que 53 liberados fueran internados en Centros de Rehabilitación contra las Drogas.

Se fortaleció el vínculo con la sociedad por medio de actividades en favor de la comunidad a través del programa “Trabajo con Valor”, en este periodo se realizaron 5,649 jornadas. Se apoyó con la pinta de bardas y limpieza de colonias, escuelas, parques, plazas y fuentes públicas, de Guadalajara, Zapopan, Tonalá y Lagos de Moreno.

Fueron contratados 31 liberados en nuestra bolsa de trabajo, se concretaron 5 licencias y permisos municipales y 10 créditos a través de FOJAL, en beneficio de 41 familias jaliscienses. Fueron inscritos a espacios educativos y de



capacitación a 104 personas entre liberados y familiares. Se realizaron 13 eventos recreativos y culturales con el fin de fortalecer los vínculos familiares y sociales.

### Retos

Aumentar la capacidad en los centros penitenciarios, mediante la inauguración del Reclusorio Metropolitano de Guadalajara.

Establecer acuerdos y apoyos con administraciones municipales del interior del estado, para obtener becas de estudio y de capacitación, así como el financiamiento de proyectos productivos de las personas liberadas y sus familias.

### Indicador : Tasa de sobrepoblación penitenciaria

#### Descripción

Se refiere al porcentaje de la población penitenciaria que excede la capacidad instalada de los centros de reclusión del estado de Jalisco.

Tasa de sobrepoblación penitenciaria							
2009	2010	2011	Valor Actual	Meta Abril 2012	Meta Agosto 2012	Meta Dic. 2012	Dependencia que reporta
72.1	65.99	71.4	76.45	74	74.9	72	SSPPRS
<b>Unidad de Medida:</b>		Porcentaje(s)					

**Fuente:** Dirección General de Prevención y Readaptación Social. Secretaría de Seguridad Pública, Prevención y Readaptación Social. México: 2012.

#### Actividades deportivas de internos



Actividades en gimnasio ubicado en el interior de Puente Grande.

#### Actividades educativas de internos



Biblioteca ubicada en el interior de Puente Grande.

### Indicador : Porcentaje de reincidencia jurídica

#### Descripción

Este indicador se refiere a las personas que cometieron un delito y se les dictó sentencia condenatoria, salieron del reclusorio porque cumplieron la pena o recibieron un beneficio de libertad anticipada y que cometieron otro delito por el cual reciben una nueva sentencia.



Porcentaje de reincidencia jurídica							
2009	2010	2011	Valor Actual	Meta Abril 2012	Meta Agosto 2012	Meta Dic. 2012	Dependencia que reporta
3.4	8.6	12.2	4.4	4	8	12	SSPPRS
<b>Unidad de Medida:</b> Porcentaje(s)							

**Fuente:** Dirección General de Prevención y Readaptación Social. Secretaría de Seguridad Pública, Prevención y Readaptación Social. México:2012.

**Indicador : Visitas de seguimientos y supervisiones a liberados y sus familias**

**Descripción**

Se refiere a las visitas que realizan los supervisores de la conducta con el fin de dar seguimiento a liberados para que no vuelvan a cometer otro delito.

Visitas de seguimientos y supervisiones a liberados y sus familias							
2009	2010	2011	Valor Actual	Meta Abril 2012	Meta Agosto 2012	Meta Dic. 2012	Dependencia que reporta
14,456	14,954	15,665	5,364	5,150	9,650	14,700	SSPPRS
<b>Unidad de Medida:</b> Visitas							

**Fuente:** Dirección General del Sistema Postpenitenciario y Atención a Liberados. Secretaría de Seguridad Pública, Prevención y Readaptación Social. México: 2012.

**Jornadas Trabajo con Valor**



Remozamiento de jardineras de parques y plazas públicas por parte de personas liberadas.

**Jornadas Trabajo con Valor**



Mantenimiento de escuelas por parte de personas liberadas.



## **PROGRAMA 15 Seguridad Jurídica de Ciudadanos y Bienes**

### **Objetivo**

Garantizar la seguridad jurídica de las personas y de su patrimonio.

### **Descripción**

Este programa está orientado a la Seguridad Jurídica. "El Gobierno de Jalisco ofrecerá a los ciudadanos y ciudadanas la seguridad y la certidumbre jurídica necesaria respecto a su persona y desde luego, sobre su patrimonio, con el fin de que ello se convierta en un claro incentivo para el desarrollo económico y social de nuestra entidad. En Gobierno del Estado también contribuirá, en la medida de sus competencias, con el mejoramiento de nuestro sistema judicial, procurando que la justicia sea un bien para toda la sociedad". (PED Jalisco 2030).

Este programa se integra por los siguientes subprogramas:

- 15.1 Protección jurídica
- 15.2 Regulación y control a la propiedad
- 15.3 Registro civil
- 15.4 Desarrollo del poder judicial del Estado

## **SUBPROGRAMA 15.1 Protección jurídica**

### **Estrategia**

La asesoría y defensoría eficiente en las diversas ramas del derecho, contando con instalaciones adecuadas donde se desahoguen y se ofrezcan servicios profesionales a todos los sectores de la población en el estado.

### **Acciones y Logros**

12,028 jaliscienses obtuvieron certeza legal al contar con una asesoría jurídica gratuita, que les permitió tomar una decisión más informada sobre la situación que les causaba conflicto. Asimismo, se garantizó la seguridad jurídica de 18,705 jaliscienses al realizar intervenciones en el mismo número de juicios en los que podrían vulnerarse sus derechos. Lo anterior mediante la participación de los representantes sociales en procedimientos en materia civil, mercantil, familiar y segunda instancia, buscando con ello, representar y vigilar los derechos e intereses de los menores, incapaces, ausentes y adultos mayores.

Todos nuestros usuarios fueron beneficiados al recibir asesoría jurídica y patrocinio legal de mayor calidad, en virtud de la capacitación institucional y especializada recibida por 224 servidores públicos de la Procuraduría Social, superando con ello la meta planteada para este año. Dentro de dicha capacitación, se encuentra el Seminario en Juicios Orales Mercantiles, en el que se contó con la participación de distintos expositores expertos en la materia, capacitándose a 279 personas, entre ellas abogados de la Procuraduría Social, estudiantes de distintas universidades y profesionistas.

Se logró el fortalecimiento y difusión del uso de los servicios que brinda la dependencia y con ello, logramos que los beneficios lleguen a más población en nuestro estado. Se capacitó a 382 Centros Comunitarios, lo que permite la difusión de nuestros servicios a través de la red y la presencia de la dependencia en los centros ubicados en los 125 municipios del estado.

Asimismo, desde los municipios que actualmente forman parte de la red de coordinación de la Procuraduría Social (la cual se incrementó en este cuatrimestre con la firma de 3 convenios con los municipios de Techaluta de Montenegro, El Limón y San Miguel el Alto) los jaliscienses tienen acceso a un abogado especializado gratuito, ampliando la cobertura de la dependencia y beneficiando a los pobladores de los municipios.

Con la finalidad de que los usuarios de la dependencia sean atendidos de manera más confiable, transparente y eficiente se logró la donación, por parte de la Secretaría de Administración, de 3 impresoras, un cañón proyector y 18 laptops, equipos que han sido instalados en las diferentes oficinas regionales, así como en la Zona Metropolitana, fortaleciendo con ello el equipamiento de las oficinas de la dependencia.

### **Retos**



Fortalecer la automatización en todas las áreas de la dependencia para brindar un mejor servicio y con mayor transparencia y eficacia a los usuarios.

Contar con un espacio en Ciudad Judicial, lo que beneficiará a más de 2,500 personas, ya que se atenderán de manera oportuna y eficiente sus asuntos.

Se pretende lograr la aplicación de los recursos obtenidos de SETEC, a fin de estar en aptitud de hacer frente al nuevo Sistema de Justicia Penal, para modernizar nuestra institución, equipar nuestras oficinas y brindar capacitación a los operadores.

Los usuarios de la dependencia se verán beneficiados al recibir asesoría jurídica y patrocinio legal de mayor calidad, derivado de la apertura de una nueva generación de la Maestría en Derecho Administrativo y Procuración de Justicia, impartida por la Universidad Autónoma de Guadalajara, encaminada a la especialización en las materias del derecho y de acuerdo a las necesidades que va marcando la evolución de la sociedad.

**Indicador : Consultas, asesorías y dictámenes de trabajadores por accidente de trabajo**

**Descripción**

Este indicador se refiere a las consultas y asesorías para trabajadores que sufrieron accidentes de trabajo.

Consultas, asesorías y dictámenes de trabajadores por accidente de trabajo							
2009	2010	2011	Valor Actual	Meta Abril 2012	Meta Agosto 2012	Meta Dic. 2012	Dependencia que reporta
2,388	1,400	1,910	294	219	470	1,950	STyPS
<b>Unidad de Medida:</b>		Servicio(s)					

**Fuente:** Secretaría del Trabajo y Previsión Social del Gobierno del Estado de Jalisco. México:2012.

**Indicador : Usuarios asistidos jurídicamente**

**Descripción**

Este indicador se refiere al número de usuarios que recibieron el servicio de asesoría jurídica.

Usuarios asistidos jurídicamente							
2009	2010	2011	Valor Actual	Meta Abril 2012	Meta Agosto 2012	Meta Dic. 2012	Dependencia que reporta
65,423	36,420	41,816	12,028	13,747	27,414	41,816	PS
<b>Unidad de Medida:</b>		Usuario(s)					

**Fuente:** Sub Procuraduría Servicios Jurídicos Asistenciales/ Coordinación General de Regiones. Procuraduría Social. México.

**Nota:** El servicio se realiza conforme a las necesidades de los usuarios y los requerimientos hechos por los Juzgados, por lo que el decremento de la atención y, por lo tanto, el incumplimiento de las metas, es directamente proporcional a los requerimientos externos. No obstante ello, se atendieron el 100% de las personas que acudieron a recibir nuestros servicios.





## ATENCIÓN CIUDADANA

## PS ITINERANTE



OFICINAS CENTRALES



JOCOTEPEC

**Indicador :** Visitas de inspección practicadas

### Descripción

Este indicador se refiere al número de visitas de inspección practicadas por Procuraduría Social a las notarías públicas, oficinas del Registro Civil, cárceles de detención preventiva, reclusorios, y organismos asistenciales.

Visitas de inspección practicadas							
2009	2010	2011	Valor Actual	Meta Abril 2012	Meta Agosto 2012	Meta Dic. 2012	Dependencia que reporta
734	735	726	243	253	504	735	PS
<b>Unidad de Medida:</b>		Visitas					

**Fuente:** Dirección General de Visitaduría. Procuraduría Social. México.

**Nota:** Algunas de las visitas practicadas requirieron mayor atención lo que implicó un retraso en la programación, misma que se cumplirá satisfactoriamente en el transcurso del año.

## VISITAS DE INSPECCIÓN ASILOS

## VISITAS DE INSPECCIÓN ASILO



ZONA METROPOLITANA



GUADALAJARA



**Indicador : Liberaciones bajo fianza**

**Descripción**

Es el número de personas a quienes se les imputa la comisión de delitos del orden común liberados bajo fianza, con el objeto de que recuperen su libertad y se reintegren a la sociedad evitando la reproducción de conductas delictivas, siempre y cuando sean primo delincuentes y no hayan cometido delitos graves o contra la violencia familiar.

Liberaciones bajo fianza							
2009	2010	2011	Valor Actual	Meta Abril 2012	Meta Agosto 2012	Meta Dic. 2012	Dependencia que reporta
111	124	92	8	43	87	124	PS
<b>Unidad de Medida:</b> Liberaciones							

**Fuente:** *Fundación de Reintegración Social del Estado de Jalisco A.C. Procuraduría Social. México.*

**Nota:** *Las liberaciones bajo fianza es un proyecto que se realiza en coordinación con la Fundación Reintegra Telmex y nos encontramos supeditados a la posibilidad de que éstas puedan o no ejecutarse.*

**Indicador : Observancia de la legalidad en los procedimientos jurisdiccionales**

**Descripción**

Es el número de intervenciones en los expedientes de juicios en materia familiar, civil, mercantil y segunda instancia para velar por la observancia de la legalidad en la impartición de justicia y representación de los menores, incapaces, ausentes e ignorados.

Observancia de la legalidad en los procedimientos jurisdiccionales							
2009	2010	2011	Valor Actual	Meta Abril 2012	Meta Agosto 2012	Meta Dic. 2012	Dependencia que reporta
44,144	46,971	51,349	18,706	16,000	32,000	51,349	PS
<b>Unidad de Medida:</b> Vistas							

**Fuente:** *Sub Procuraduría de Representación Social/ Coordinación General de Regiones. Procuraduría Social. México.*

**Nota:** *El incremento en el avance cuatrimestral está supeditado al número de solicitudes hechas por los Juzgados; aunado a ello, las metas planteadas son estimaciones hechas de acuerdo a lo alcanzado en periodos anteriores, por lo que su cumplimiento puede aumentar o decrecer de acuerdo a los requerimientos que se realicen a la dependencia.*

**Indicador : Usuarios asistidos en la etapa de averiguación previa y defensoría de oficio en materia penal**

**Descripción**

Es el número de usuarios asistidos jurídicamente al momento de que rindan su declaración ministerial ante los agentes del ministerio público, o bien, los imputados dentro de los procedimientos penales que no cuenten con un abogado. Lo anterior con el fin de que se respeten y protejan las garantías individuales establecidas en la Constitución Política de los Estados Unidos Mexicanos y evitar alguna violación contra los derechos inherentes a la persona.



**Usuarios asistidos en la etapa de averiguación previa y defensoría de oficio en materia penal**

2009	2010	2011	Valor Actual	Meta Abril 2012	Meta Agosto 2012	Meta Dic. 2012	Dependencia que reporta
32,651	33,055	31,244	10,041	11,652	23,300	34,950	PS

Unidad de Medida: Usuario(s)

Fuente: Sub Procuraduría de Defensoría de Oficio/ Coordinación General de Regiones. Procuraduría Social. México.

Nota: El decremento de asistencia a usuarios en la etapa de averiguación previa y el cumplimiento de metas, es directamente proporcional a los requerimientos de los ciudadanos de que se les brinde la defensa y asistencia en los procedimientos en que sean parte. No obstante ello, se atendieron el 100% de personas que acudieron a recibir nuestros servicios, cubriendo el total de los partidos judiciales del Estado.

**DEFENSORIA DE OFICIO PENAL**



PUENTE GRANDE, JALISCO

**DEFENSORIA DE OFICIO PENAL**



PUENTE GRANDE, JALISCO

**SUBPROGRAMA 15.2 Regulación y control a la propiedad**

**Estrategia**

Una coordinación efectiva entre las autoridades federales, estatales y municipales para la emisión oportuna y expedita de resoluciones y la obtención de acuerdos y conciliaciones, así como, la regularización de los predios rústicos de la pequeña propiedad en el estado.

**Acciones y Logros**

Durante el año 2012, se llevó a cabo la Auditoría de Certificación al Sistemas de Gestión de Seguridad de la Información implementado en el Registro Público de la Propiedad durante el año 2011, obteniéndose la Certificación ISO/IEC 27001:2005. Ésta hace constar la confidencialidad, integridad y disponibilidad de la información con que la dependencia otorga sus servicios, demostrando el incremento de la Seguridad Jurídica en el tráfico inmobiliario del estado.

Se efectuó la implementación de las nuevas Tecnologías de la Información, adquiridas a finales de 2011, para la virtualización de servidores de aplicativos. Con esto se agilizó la seguridad en la disponibilidad de aplicaciones en las que se realizan los trámites solicitados por los usuarios del Registro Público de la Propiedad garantizando aún más la seguridad y disponibilidad de los servicios y su pronta respuesta.

Se incrementó la captura de información con la creación de 42,000 folios registrales más, para llegar a la cantidad de 2'417,949 folios en base de datos que garantiza la seguridad jurídica sobre el estado de los inmuebles registrados en la entidad. De este modo la institución presta servicios con tiempos de respuesta muy por debajo de los establecidos por la ley, para dar atención a los servicios ingresados en un promedio de máximo 2 días hábiles en tiempos de respuesta.

Se continúa la digitalización de los documentos que soportan las inscripciones llevadas a cabo bajo el sistema de folio electrónico que desde 1999 se realizan en el Registro Público de la Propiedad y Comercio del Estado de Jalisco. Se



pretende alcanzar un promedio de 600,000 con que se integran.

Debido al manejo eficaz de las acciones realizadas durante el 2012, el Gobierno del Estado, conforme a las atribuciones del Programa de Regularización de Predios Rústicos, brindó atención apropiada a las necesidades de la ciudadanía en los 125 municipios de Jalisco, otorgando seguridad jurídica mediante un documento que legalmente acredita la posesión a 510 propietarios de predios rústicos, una vez que cubrieron los requisitos del Decreto 17114 y su reglamento. Con ello se logró cumplir el objetivo de seguir trabajando en las necesidades de la ciudadanía.

### Retos

Continuar la digitalización, día a día, de los folios de acervo físico en oficina central tanto del Área de Comercio como del Área de propiedad, para la integración de los mismos a un Acervo Digital más seguro y de fácil acceso a los usuarios de los mismos folios.

Continuar la captura de información registral para garantizar la seguridad jurídica sobre el estado y tráfico inmobiliario de la entidad.

Gestionar los recursos necesarios para lograr la certificación de procesos de las 14 oficinas foráneas con base en las Normas ISO 9001:2008 e ISO/IEC 27001:2010 a las cuales se encuentran alineados los Sistemas de Gestión de la Calidad y Seguridad de la Información establecidos en cada una de ellas desde 2011.

En cuestión de Asuntos Agrarios, para el 2012, se tiene como meta la regularización de 2,180 predios más, a los ya regularizados en el estado de Jalisco, proporcionando una disminución en predios no regularizados e incrementando la seguridad jurídica en la tenencia de la tierra en los 125 municipios a fin de garantizar la paz social en la entidad.

### Indicador : Predios rústicos de la pequeña propiedad regularizados

#### Descripción

Indicador que muestra la cantidad de predios rústicos y hectáreas regularizadas en el estado de Jalisco, garantizando seguridad jurídica en la propiedad de las personas.

Predios rústicos de la pequeña propiedad regularizados							
2009	2010	2011	Valor Actual	Meta Abril 2012	Meta Agosto 2012	Meta Dic. 2012	Dependencia que reporta
2,395	2,033	2,077	510	541	1,116	2,077	SGG
Unidad de Medida: Predio(s)							

Fuente: Dirección General de Asuntos Agrarios. Secretaría General de Gobierno. México: 2012.



### Regularización de Predios



Entrega de títulos de propiedad en el municipio de Ameca

### Regularización de Predios



Entrega de títulos de propiedad en el municipio de Ameca

**Indicador : Tiempo promedio de respuesta al ciudadano en el Registro Público de la Propiedad**

#### Descripción

El presente indicador mide la pronta respuesta a un trámite de anotación registral que ingresa al Registro Público de la Propiedad y Comercio, tomando en cuenta que la Ley del Registro Público de la Propiedad del Estado de Jalisco establece un término de 10 días hábiles para su atención.

Tiempo promedio de respuesta al ciudadano en el Registro Público de la Propiedad							
2009	2010	2011	Valor Actual	Meta Abril 2012	Meta Agosto 2012	Meta Dic. 2012	Dependencia que reporta
4	3	2	2	2	2	2	RPP
<b>Unidad de Medida:</b>		Día(s)					

Fuente: Dirección General del Registro Público de la Propiedad y Comercio del Estado de Jalisco. Secretaría General de Gobierno. México. 2012.

## SUBPROGRAMA 15.3 Registro Civil

### Estrategia

Modernizar las instituciones de registro del estado para ofrecer certidumbre jurídica a los jaliscienses sobre su identidad, así como sobre su patrimonio.

### Acciones y Logros

Se planteó la alternativa para ampliar la interconexión de oficinas a otras entidades federativas y la interconexión de los servicios de información y datos a INEGI y a RENAPO. Debido a esto se continúa con el desarrollo del sistema de levantamientos por medio de web services.

Dentro de los procesos administrativos, en lo que va del año se capacitó a personal enfocado a la digitalización masiva de actos registrales, logrando la implementación de un sistema de curpeo de actos registrales de matrimonio, permitiendo una localización más expedita, lo que reduce el tiempo de espera en la ciudadanía que acude a la oficina central.

### Retos

El reto ahora es lograr que oficinas delegacionales pequeñas logren el nivel tecnológico necesario para poder operar en



línea con la oficina central y se interconecten al sistema estatal. Plantear al área Jurídica cómo lograr la operación de módulos automatizados extraterritoriales.

Asimismo, minimizar la cantidad de órdenes de búsqueda para la digitalización de actos registrales no contenidos en la base de datos e imágenes, mediante un programa de digitalización masiva, establecida por medios estocásticos

**Indicador : Unidades móviles y módulos para la expedición de actas y CURP**

**Descripción**

Indicador que muestra la capacidad para atender las solicitudes de copias de actos registrales que el ciudadano requiere. Lo anterior mediante la consulta de base de datos e imágenes de actos registrales del estado de Jalisco, a través del sistema de consulta y expedición de copias SECJAL instalado en la Dirección Estatal del Registro Civil, los módulos estatales, la unidad móvil, los municipios interconectados y la página Web del gobierno del estado.

Unidades móviles y módulos para la expedición de actas y CURP							
2009	2010	2011	Valor Actual	Meta Abril 2012	Meta Agosto 2012	Meta Dic. 2012	Dependencia que reporta
220	249	282	288	288	292	295	SGG
Unidad de Medida:		Unidad(es)					

Fuente: Dirección General del Registro Civil del Estado. Secretaría General de Gobierno. México: 2012.

**Unidades móviles y módulos CURP**



Módulos regionales

**Unidades móviles y módulos CURP**



Módulos regionales

**Indicador : Tiempo de espera para contar con un acta de nacimiento en oficina central**

**Descripción**

Este indicador describe el tiempo promedio, particularmente los minutos de espera que el ciudadano emplea en la oficina central del Registro Civil, para obtener una acta de nacimiento, en las etapas de alta demanda de servicio.



**Tiempo de espera para contar con un acta de nacimiento en oficina central**

2009	2010	2011	Valor Actual	Meta Abril 2012	Meta Agosto 2012	Meta Dic. 2012	Dependencia que reporta
29	26.25	13.2	11.12	29	25	13.2	SGG

Unidad de Medida: Minutos

Fuente: Dirección General del Registro Civil del Estado. Secretaría General de Gobierno. México: 2012.

**Expedición de actas**



**Expedición de actas**



Tiempo de espera en oficina central

Tiempo de espera en oficina central

**SUBPROGRAMA 15.4 Desarrollo del Poder Judicial del Estado**

**Estrategia**

La consolidación de mecanismos de colaboración con el Poder Judicial, que garanticen el estado de derecho y una adecuada procuración de justicia en los procesos legales.

**Acciones y Logros**

El Gobierno Estatal ha mantenido una permanente coordinación con el Poder Judicial del Estado, buscando en todo momento coadyuvar con su desarrollo, a fin de que le sea posible ofrecer a los jaliscienses un sistema de impartición de justicia con mayor eficiencia y calidad.

**Retos**

El reto principal consiste en continuar apoyando al Poder Judicial del Estado, a fin de que éste pueda ofrecer mejores condiciones de impartición de justicia a los jaliscienses.



## Indicador : Posición en el subíndice “Sistema de Derecho” del IMCO

### Descripción

El “Sistema de Derecho” es un subíndice del Índice de Competitividad, el cual consta de once variables: índice de corrupción y buen gobierno, mercados informales, confiabilidad y agilidad del Registro Público de la Propiedad, control contra la piratería informática, incidencia delictiva, percepción sobre seguridad, imparcialidad de los jueces, calidad institucional de la justicia, duración de procedimientos mercantiles, índice de eficiencia en la ejecución de sentencias y transparencia del gobierno.

Posición en el subíndice “Sistema de Derecho” del IMCO							
2009	2010	2011	Valor Actual	Meta Abril 2012	Meta Agosto 2012	Meta Dic. 2012	Dependencia que reporta
22	20	20	20	20	20	18	SEPROE

**Unidad de Medida:** Posicion(es)

**Fuente:** Instituto Mexicano para la Competitividad (IMCO). Resultados Índice de Competitividad Estatal 2010.

**Nota:** Estudio de IMCO elaborado en 2010 (con datos de 2008), [http://imco.org.mx/indice\\_estatal\\_2010/](http://imco.org.mx/indice_estatal_2010/)





## Indicador : Sentencias Definitivas

### Descripción

Son las sentencias definitivas emitidas por las 11 salas del Poder Judicial del Estado de Jalisco.

Sentencias Definitivas							
2009	2010	2011	Valor Actual	Meta Abril 2012	Meta Agosto 2012	Meta Dic. 2012	Dependencia que reporta
8,876	8,581	10,616	10,616	10,616	10,616	10,616	SEPLAN

Unidad de Medida: Sentencia (s)

Fuente: Informe anual de actividades del Supremo Tribunal de Justicia 2011. Poder Judicial del Estado de Jalisco. México:2011.

Nota: Las cifras del 2012 corresponden a datos de Diciembre de 2011.

### Sentencias Definitivas 2011



Fuente: Informe anual de actividades del Supremo Tribunal de Justicia 2011. Poder Judicial del Estado de Jalisco. México:2011.



## PROGRAMA 16 Impulso al Desarrollo Democrático

### Objetivo

Impulsar el desarrollo democrático, mantener la gobernabilidad y fortalecer la interlocución con los diferentes poderes, órdenes de gobierno, actores políticos y sociales.

### Descripción

Con el presente programa "el Gobierno de Jalisco buscará fortalecer el sistema democrático que los jaliscienses han conquistado, a través del impulso a la participación ciudadana, a la libre manifestación de las ideas y al desarrollo de las instituciones políticas del Estado, procurando de manera permanente la concertación social que permita establecer un gobierno incluyente que posibilite el pleno desarrollo de las personas". (PED Jalisco 2030).

Este programa se integra por los siguientes subprogramas:

- 16.1 Impulso a los procesos democráticos y políticos de la sociedad
- 16.2 Concertación política intra e interestatal
- 16.3 Desarrollo del Poder Legislativo del Estado

## SUBPROGRAMA 16.1 Impulso a los procesos democráticos y políticos de la sociedad

### Estrategia

La participación efectiva de la sociedad en los procesos democráticos y políticos del estado, estableciendo y mejorando canales de diálogo e intercambio de ideas plurales para que funjan como articuladores en la definición del destino.

### Acciones y Logros

En materia de atención a organismos de la sociedad civil, se ha logrado establecer un espacio de diálogo y participación que fortalece y mantiene una interlocución permanente entre los diferentes actores sociales en el estado. Esto a través de programas de fortalecimiento para OSC y líderes sociales. Logrando el 100% de avance en el indicador que mide la atención a solicitudes de los Organismos de la Sociedad Civil. El apoyo ha derivado en formación, gestión y asesoría, abordando temas de participación ciudadana, transparencia, gobernabilidad democrática y derechos humanos.

Asimismo, el Gobierno de Jalisco logró dar atención al 99% de las solicitudes ciudadanas, que son competencia del ámbito estatal. A su vez se dio seguimiento a la totalidad de los compromisos generados a través de los acuerdos logrados por la mediación y/o negociación entre las partes.

### Retos

Aumentar el número de beneficiarios de los programas de fortalecimiento para coadyuvar en el desarrollo y crecimiento de más organismos de la sociedad civil y líderes sociales que trabajan por un mejor Jalisco, a través de la participación ciudadana en sus múltiples espacios de acción.

De igual forma atender todas y cada una de las solicitudes sociales dirigidas al Ejecutivo del Estado de manera eficaz e inmediata, así como generar mejor información a través del contacto directo y atención personalizada con los diferentes actores políticos y sociales en los municipios de Jalisco.

### Indicador : Participación ciudadana en elecciones

#### Descripción

Porcentaje de ciudadanos en el padrón electoral que ejercieron su derecho al voto en las elecciones de diputados federales elegidos bajo el principio de mayoría relativa.



Participación ciudadana en elecciones							
2009	2010	2011	Valor Actual	Meta Abril 2012	Meta Agosto 2012	Meta Dic. 2012	Dependencia que reporta
51.84	51.84	51.84	51.84	64	64	65	SEPLAN
Unidad de Medida:		Porcentaje(s)					

**Fuente:** Sistema de Consulta de las estadísticas federales, IFE, 2009.  
<http://www.ife.org.mx/documentos/RESELEC/SICEEF/index.html>, fecha de consulta 30 de abril 2012.



## Indicador : Número de situaciones sociales contingentes atendidas

### Descripción

El indicador refleja el número de situaciones sociales contingentes que se manifiestan públicamente en el estado y que son atendidas a través del diálogo y del procesamiento de sus peticiones, a través de la Subsecretaría de Asuntos del Interior. Cuando éstas son competencia del gobierno de Jalisco, se canalizan a la dependencia correspondiente

Número de situaciones sociales contingentes atendidas							
2009	2010	2011	Valor Actual	Meta Abril 2012	Meta Agosto 2012	Meta Dic. 2012	Dependencia que reporta
66	94	82	16	32	64	82	SGG
<b>Unidad de Medida:</b> Manifestación (es)							

Fuente: Dirección General de Estudios Estratégicos y Desarrollo Político. Secretaría General de Gobierno. México: 2012.

## Indicador : Porcentaje de solicitudes de OSC atendidas

### Descripción

Este indicador refleja el porcentaje de solicitudes de apoyo de las Organizaciones de la Sociedad Civil (OSC) que son atendidas.

Porcentaje de solicitudes de OSC atendidas							
2009	2010	2011	Valor Actual	Meta Abril 2012	Meta Agosto 2012	Meta Dic. 2012	Dependencia que reporta
100	100	100	100	100	100	100	SGG
<b>Unidad de Medida:</b> Porcentaje(s)							

Fuente: Secretaría General de Gobierno. México 2012.

Nota: Las solicitudes recibidas fueron 214, las cuales se atendieron en su totalidad.

## SUBPROGRAMA 16.2 Concertación política intra e interestatal

### Estrategia

El establecimiento de los canales de interlocución entre los diferentes actores políticos y sociales del estado, así como con los diferentes poderes y órdenes de gobierno de la federación y de las entidades federativas, en particular las que conforman la región centro occidente.

### Acciones y Logros

En lo que va del año se han realizado 8 eventos regionales de capacitación con el objetivo de difundir ante las administraciones municipales, los nuevos lineamientos y modificaciones realizadas a la herramienta de trabajo del Programa Agenda Desde Lo Local. Con esta estrategia se capacitó a un total de 327 servidores públicos municipales de 92 ayuntamientos de todas las regiones de la entidad. De manera simultánea se capacitó a 64 representantes del personal académico de 15 instituciones educativas que fungen como instancias verificadoras.

Se convocó a los ayuntamientos de la entidad a participar en la implementación del Programa Agenda Desde Lo Local; a la fecha han manifestado su voluntad de participar un total de 117 municipios, de los cuales un 80% han concluido su proceso de autodiagnóstico y un 46% culminó su etapa de primera verificación. De manera simultánea, y gracias a la colaboración de las instancias participantes, se consolidó el uso del Sistema de Información de Gobiernos Locales (SIGLO) como instrumento de seguimiento y consulta de información que documenta los avances en la aplicación del



programa.

## Retos

El reto primordial será ofrecer a los ayuntamientos un catálogo variado de capacitación sobre aspectos fundamentales en la administración municipal; tales como reglamentación, recaudación de ingresos propios, profesionalización del servicio público y cooperación internacional, entre otros temas. En el período inmediato, se impulsa de manera prioritaria el proyecto de Inducción a las Autoridades Municipales Electas 2012-2015, así como el ofrecimiento de orientación técnica a los ayuntamientos para el Proceso de Entrega-Recepción de las administraciones municipales.

De igual manera refrendar el liderazgo de Jalisco a nivel nacional en cuanto al número de municipios distinguidos con el Premio Nacional al Desarrollo Municipal, así como en la aplicación del Sistema de Información de Gobiernos Locales (SIGLO). De igual manera se buscará incrementar el promedio de certificados verdes por municipio.

**Indicador : Municipios beneficiados con acciones de capacitación orientadas a su fortalecimiento institucional**

## Descripción

Este indicador muestra la cantidad de municipios del estado que han sido atendidos en sus necesidades de capacitación, las cuales están orientadas a fortalecer sus capacidades institucionales. Dicha capacitación, involucra a diversas autoridades municipales en funciones.

Municipios beneficiados con acciones de capacitación orientadas a su fortalecimiento institucional							
2009	2010	2011	Valor Actual	Meta Abril 2012	Meta Agosto 2012	Meta Dic. 2012	Dependencia que reporta
125	113	116	92	36	72	116	SGG
<b>Unidad de Medida:</b>		Municipio(s)					

Fuente: Dirección General de Desarrollo Municipal. Secretaría General de Gobierno. México: 2012.

## Capacitación institucional



Curso de capacitación en el municipio de Guadalajara

## Capacitación institucional



Curso de capacitación en el municipio de Cd. Guzmán

**Indicador : Municipios reconocidos con el Premio Nacional de Buen Gobierno.**

## Descripción

Este indicador muestra la cantidad de municipios de Jalisco que son reconocidos a nivel federal, cuando se concluye el proceso de mejoras en los municipios, en el marco del Programa "Agenda desde Lo Local". Aquellos que alcanzan el color verde en todos sus indicadores, obtienen este reconocimiento.



Municipios reconocidos con el Premio Nacional de Buen Gobierno.							
2009	2010	2011	Valor Actual	Meta Abril 2012	Meta Agosto 2012	Meta Dic. 2012	Dependencia que reporta
70	88	106	0	0	0	106	SGG
Unidad de Medida:		Municipio(s)					

Fuente: Dirección General de Desarrollo Municipal. Secretaría General de Gobierno. México: 2012.

Nota: Las fechas para el Premio Nacional de Buen Gobierno, inician a partir de septiembre de cada año.

## SUBPROGRAMA 16.3 Desarrollo del Poder Legislativo del Estado

### Estrategia

El impulso a la capacidad institucional del poder legislativo para debatir y aprobar normas y leyes que contribuyan al desarrollo y la gobernabilidad de Jalisco.

### Acciones y Logros

A la fecha se han presentado 8 iniciativas de las cuales han sido aprobadas 2: se autoriza al Poder Ejecutivo del Estado a donar un inmueble propiedad estatal a la Universidad de Guadalajara para la ampliación de instalaciones de la Preparatoria de Tamazula de Gordiano, Jalisco; y se autoriza al Titular del Poder Ejecutivo del Estado a obtener un financiamiento hasta por la cantidad de \$1,300'000,000.00 para la realización de diversas obras.

Asimismo, se han expedido 15 acuerdos del C. Gobernador Constitucional del Estado, de los que destacan: la expedición de los Reglamentos Interiores de la Secretaría de Desarrollo Urbano y de la Secretaría de Vialidad y Transporte; la creación del Consejo de Armonización Contable del Estado de Jalisco; la expedición del Reglamento para el Funcionamiento de Albergues para menores de edad, adultos mayores, incapaces o con discapacidad del Estado de Jalisco; la creación de la Comisión Intersecretarial para la Transparencia; reforma al Reglamento de la Ley de los Servicios de Vialidad, Tránsito y Transporte del Estado de Jalisco con la finalidad de clarificar el procedimiento mediante el cual se retirarán de la circulación los vehículos que contaminen visiblemente, así como la liberación de dichos vehículos para, en su caso, condonar la multa respectiva.

### Retos

Mantener una comunicación constante con el Poder Legislativo con la finalidad de lograr consensos para la aprobación de todas aquellas iniciativas promovidas ante dicho Poder, que sirvan para mejorar permanentemente el marco legal y ofrecer a la sociedad un marco normativo que propicie seguridad, certidumbre y armonía social, así como que impulse el desarrollo humano.

Realizar todas aquellas modificaciones reglamentarias necesarias para la modernización y actualización de la gestión y actuación pública de la administración pública estatal; así como fomentar la realización de acuerdos gubernamentales que impulsen el desarrollo humano y generen beneficios en materia de salud, educación, desarrollo económico, seguridad pública y medio ambiente.



**Indicador : Número de acuerdos gubernamentales emitidos**

**Descripción**

Este indicador se refiere a la expedición de reglamentos, reformas a reglamentos y acuerdos administrativos que emite el Gobernador del Estado a través de la Dirección General de Estudios Legislativos y Acuerdos Gubernamentales.

Número de acuerdos gubernamentales emitidos							
2009	2010	2011	Valor Actual	Meta Abril 2012	Meta Agosto 2012	Meta Dic. 2012	Dependencia que reporta
63	56	47	15	10	20	47	SGG
<b>Unidad de Medida:</b>		<b>Acuerdo(s)</b>					

Fuente: Dirección General de Estudios Legislativos y Acuerdos Gubernamentales. Secretaría General de Gobierno. México: 2012

ACUERDOS 2012	
1	Acuerdo del C. Gobernador Constitucional del Estado mediante el cual se expide el Reglamento Interior de la Secretaría de Desarrollo Urbano
2	Acuerdo del C. Gobernador Constitucional del Estado mediante el cual se reforma el último párrafo del artículo 2 del acuerdo DIGELAG ACIN012M2008 de fecha 2 de julio de 2008 que autoriza la prestación del transporte aéreo a cargo de la Unidad de Transporte del Gobierno del Estado
3	Acuerdo del C. Gobernador Constitucional del Estado mediante el cual se expide el Reglamento Interior de la Secretaría de Vialidad y Transporte
4	Acuerdo del C. Gobernador Constitucional del Estado mediante el cual se crea el Consejo de Armonización Contable del Estado de Jalisco
5	Acuerdo del C. Gobernador Constitucional del Estado mediante el cual se asigna al Poder Judicial el inmueble denominado "Ciudad Judicial"
6	Acuerdo del C. Gobernador Constitucional del Estado mediante el cual se expide el Reglamento para el funcionamiento de Albergues para menores de edad, adultos mayores, incapaces o con discapacidad del Estado de Jalisco
7	Acuerdo del C. Gobernador Constitucional del Estado mediante el cual se delegan facultades a los titulares de las Secretarías de Finanzas, Desarrollo Rural y la Contraloría del Estado, para que de manera conjunta suscriban los convenios de coordinación y participación con los municipios del Estado, referentes al programa Fondo de Infraestructura Rural (FIR), durante el ejercicio fiscal 2012
8	Acuerdo del C. Gobernador Constitucional del Estado mediante el cual se delegan facultades a los titulares de las Secretarías de Finanzas y de Planeación, para que de manera conjunta suscriban los convenios de colaboración, participación y ejecución, con los municipios del Estado referentes al FONDEREG 2012
9	Acuerdo del C. Gobernador Constitucional del Estado de Jalisco por medio del cual se crea la Comisión Intersecretarial para la Transparencia
10	Acuerdo del C. Gobernador Constitucional del Estado de Jalisco mediante el cual se autoriza el Mapa General del Estado de Jalisco 2012
11	Acuerdo del C. Gobernador Constitucional del Estado de Jalisco mediante el cual se reforma el párrafo primero del artículo 141 y el artículo 142, y se adiciona un párrafo tercero al artículo 141 del Reglamento de la Ley de los Servicios de Vialidad, Tránsito y Transporte del Estado de Jalisco (se clarifica el procedimiento mediante el cual se retirarán de la circulación los vehículos que contaminen visiblemente, así como la liberación de dichos vehículos para, en su caso, condonar la multa respectiva)
12	Acuerdo del C. Gobernador Constitucional del Estado de Jalisco mediante el cual se delegan facultades al titular de la Secretaría de Seguridad Pública, Prevención y Readaptación Social del Estado, para que emita las opiniones favorables, cuando sea procedente, en los términos establecidos por el numeral 19 fracción II del Reglamento de la Ley Federal de Armas de Fuego y Explosivos, referente al registro y funcionamiento de los clubes y asociaciones de deportistas de tiro y cacería, y de charros
13	Acuerdo del C. Gobernador Constitucional del Estado de Jalisco por medio del cual se establece que el Despacho del Gobernador y la Secretaría General de Gobierno tendrán una sola Unidad de Transparencia
14	Acuerdo del C. Gobernador Constitucional del Estado mediante el cual se autoriza al titular de la Secretaría de Vialidad y Transporte a realizar los trámites correspondientes para la expedición de los permisos para operar el servicio público de transporte en la modalidad de "Autos de Alquiler o Taxi con Sitio", en las localidades que quedaron vacantes y que se enlistan en el considerando VIII del presente Acuerdo, a los solicitantes que lo hagan requerido y que cumplan con todos y cada uno de los requisitos establecidos en la Ley de los Servicios de Vialidad, Tránsito y Transporte del Estado de Jalisco, su Reglamento y la convocatoria publicada en el periódico oficial "El Estado de Jalisco" el 11 de mayo de 2012
15	Acuerdo del C. Gobernador Constitucional del Estado mediante el cual se otorga un subsidio a favor de los prestadores del servicio de transporte público de pasajeros colectivo urbano en el área metropolitana de Guadalajara que tengan carácter de concesionarios, permisionarios o subrogados

Fuente: Dirección General de Estudios Legislativos y Acuerdos Gubernamentales. Secretaría General de Gobierno. México: 2012.

**Indicador : Iniciativas del Ejecutivo aprobadas**

**Descripción**

Este indicador mide el número de iniciativas presentadas por el ejecutivo, ante el Poder Legislativo, y que son aprobadas durante el año.



Iniciativas del Ejecutivo aprobadas							
2009	2010	2011	Valor Actual	Meta Abril 2012	Meta Agosto 2012	Meta Dic. 2012	Dependencia que reporta
27	19	5	8	1	2	8	SGG
<b>Unidad de Medida:</b>		Iniciativa(s)					

**Fuente:** Dirección General de Estudios Legislativos y Acuerdos Gubernamentales. Secretaría General de Gobierno. México: 2012.

**Nota:** Se realizó ajuste en los valores históricos, debido a que fueron aprobadas iniciativas que se presentaron en años anteriores.

Iniciativas			
No.	ASUNTO	FECHA DE PRESENTACIÓN	DECRETO DE APROBACIÓN
1	Iniciativa de decreto mediante la cual se autoriza al Poder Ejecutivo del Estado a <b>donar u otorgar en comodato las viviendas ubicadas en un inmueble propiedad estatal a los afectados por el sistema de fallas geológicas y hundimientos acaecidos en la cabecera municipal de Ameca, Jalisco</b> , para la reubicación de los afectados, así como a enajenar en subasta pública las viviendas restantes	12.01.2012	
2	Iniciativa de decreto mediante la cual se autoriza al Poder Ejecutivo del Estado a donar un inmueble propiedad estatal a la Universidad de Guadalajara <b>(para la ampliación de instalaciones de la Preparatoria de Tamazula de Gordiano, Jalisco)</b>	18.01.2012	23990
3	Iniciativa de decreto que autoriza al Titular del Poder Ejecutivo del Estado a obtener <b>financiamiento hasta por la cantidad de \$1,300,000,000.00</b> (mil trescientos millones de pesos 00/100 M.N.), con el Banco Nacional de Obras y Servicios Públicos, Sociedad Nacional de Crédito, Institución de Banca de Desarrollo	13.01.2012	23962
4	Iniciativa de decreto mediante la cual se adiciona un párrafo al artículos 109 del Código de Procedimientos Civiles del Estado de Jalisco <b>(establecer que en todos los juicios en que se dé parte a la Procuraduría Social como titular de la representación social, la notificación de las resoluciones sea de carácter personal, aún cuando se dicten dentro del término legal, a efecto de salvaguardar los intereses de la sociedad)</b>	1.02.2012	
5	Iniciativa de Decreto mediante la cual se autoriza que el <b>contrato de comodato</b> celebrado entre el Poder Ejecutivo del Estado y el <b>Arzobispado de Guadalajara de fecha 9 de noviembre de 2011, trascienda su vigencia al término de la presente administración pública estatal</b> , hasta por un periodo de 33 años <b>(inmueble destinado al Colegio Maximiliano María Kolbe)</b>	20.03.2012	
6	Iniciativa de Decreto mediante la cual <b>se autoriza al Poder Ejecutivo del Estado a donar un inmueble propiedad estatal al Instituto Tecnológico Superior de La Huerta</b>	20.03.2012	
7	Iniciativa de Decreto mediante la cual se reforman y derogan diversos artículos de la Ley de Ingresos del Estado de Jalisco para el ejercicio fiscal del año 2012 <b>(se eliminan algunos conceptos que ya no eran realizados por la Dirección General del Registro Civil y se actualiza cobro por envío de copias certificadas de actas)</b>	15.03.2012	
8	Iniciativa de Decreto mediante la cual se reforman, adicionan y derogan diversas disposiciones de la Ley de Información Pública del Estado de Jalisco y sus Municipios, del Código Penal para el Estado Libre y Soberano de Jalisco, y de la Ley de Ingresos del Estado de Jalisco para el ejercicio fiscal del año 2012 <b>(se deroga el delito por difusión y publicación de información pública reservada o confidencial)</b>	25.04.2012	

Fuente: Dirección General de Estudios Legislativos y Acuerdos Gubernamentales. Secretaría General de Gobierno. México: 2012.





**BUEN  
GOBIERNO**

Informe Cuatrimestral 2012 - I

JALISCO

BUEN  
GOBIERNO



INFORME  
CUATRIMESTRAL  
2012 - I



## Introducción al Eje

El sentido principal del Eje de Buen Gobierno tal y como lo marca el Plan Estatal de Desarrollo Jalisco 2030, es lograr la confianza de los ciudadanos sobre la actuación del gobierno a partir de la oportuna rendición de cuentas, el trabajo coherente con la voluntad ciudadana y el reconocimiento de su eficiencia, profesionalismo, transparencia y honestidad. Dicho compromiso contempla no solo la efectiva generación de resultados, también la capacidad y voluntad de rendir cuentas con respecto a su logro.

Las políticas que marcan el rumbo en este eje son: la coordinación intra e interestatal y Fortalecimiento del federalismo; disciplina en la captación, administración y aplicación de las finanzas públicas, con énfasis en la rendición de cuentas, la fiscalización, la transparencia y la honestidad; Gestión orientada a resultados, calidad y mejora continua con especial énfasis en el fomento de la cultura de la prevención y la planeación; participación y facultamiento ciudadano, concertación social y gobierno cercano.

Así mismo, las acciones de este eje se avocan al cumplimiento de nueve objetivos estratégicos marcados en el PED, mismos que tocan los temas de: Mejora a la calidad de la gestión pública y el fortalecimiento de las instituciones del Estado, respeto a los Derechos Humanos, Incremento en la participación ciudadana en el desarrollo integral del Estado, sus regiones y municipios.

El eje Buen Gobierno cuenta con 2 indicadores de impacto, además se presentan 37 indicadores estratégicos y tácticos, mismos que están distribuidos en 13 subprogramas y 3 programas de la siguiente manera:

### Programas

17.-Fortalecimiento Institucional (28 Indicadores)

18.-Derechos Humanos (4)

19.-Participación Ciudadana (5)

## Indicadores de Impacto

Los indicadores de impacto son indicadores de largo plazo y nacional e internacionalmente reconocidos que muestran los resultados de las acciones tomadas por el gobierno en sus tres niveles y en sus tres poderes, las universidades y la sociedad civil organizada en el desarrollo del estado. Los indicadores de impacto están relacionados con los propósitos generales del PED. A este eje los indicadores de impacto que corresponde son los siguientes:

### **Indicador : Índice Nacional de Corrupción y Buen Gobierno**

#### **Descripción**

El Índice Nacional de Corrupción y Buen Gobierno es un instrumento que registra los pagos de sobornos (mordidas) en 35 servicios públicos provistos por los tres niveles de gobierno y empresas particulares. Utiliza una escala de 0 a 100: a



menor valor, menor corrupción. La medición la realiza “Transparencia mexicana” cada dos años.

Índice Nacional de Corrupción y Buen Gobierno						
2008	2009	2010	2011	2012	Meta 2012	Dependencia que reporta
8.8	8.8	8.8	10.3	10.3	4.7	CONTRALORIA
<b>Unidad de Medida:</b> Punto(s)						

**Fuente:** *Transparencia Mexicana, A.C. Índice Nacional de Corrupción y Buen Gobierno. Posición por Entidad Federativa (En Línea).*

**Nota:** *El INCBG mide la frecuencia con la que los hogares mexicanos pagaron un soborno (mordida) para acceder a 35 trámites y servicios monitoreados.*

*Transparencia Mexicana muestra un panorama nacional en donde 10.3 de cada 100 ocasiones en que se realizó un trámite o accedió a un servicio público, los hogares pagaron “mordida”; se reportaron más de 200 millones de actos de corrupción en esos trámites y servicios. Sin embargo, de los 35 trámites y servicios seleccionados (desde la recolección de basura hasta trámites ante el ministerio público), 14 redujeron sus niveles de corrupción entre 2007 y 2010.*

## Indicador : Lugar de Jalisco en Índice de Transparencia y Disponibilidad de la Información Fiscal

### Descripción

De acuerdo con “Aregional”, el objetivo principal de este índice es conocer los esfuerzos de las administraciones estatales para facilitar el acceso a la información estadística y documental a toda aquella persona interesada en conocer y analizar el desempeño de las autoridades, el ejercicio del gasto y los programas de las instituciones públicas. Cabe mencionar que la evaluación que realiza Aregional genera una calificación que ubica a los estados en un listado a nivel nacional siendo el número uno la mejor posición posible.

Lugar de Jalisco en Índice de Transparencia y Disponibilidad de la Información Fiscal						
2008	2009	2010	2011	2012	Meta 2012	Dependencia que reporta
27	5	3	2	2	2	SEPLAN
<b>Unidad de Medida:</b> Posicion(es)						

**Fuente:** *Índice de Transparencia y Disponibilidad de la Información Fiscal. Aregional. México. 2012.*

**Nota:** *Aregional realizara su próxima medición en el mes de mayo.*



## PROGRAMA 17 Fortalecimiento Institucional

### Objetivo

Mejorar la calidad de la gestión pública y el fortalecimiento de las instituciones del Estado.

### Descripción

Este programa busca "desarrollar cursos de acción encaminados a fortalecer institucionalmente al Poder Ejecutivo del estado con el propósito de atender oportunamente las demandas ciudadanas. Ser eficaz y eficiente en la gestión pública estatal, propiciar la cultura de la rendición de cuentas y el acceso a la información pública. Afianzar el federalismo, ser más racionales en la administración de la hacienda pública, informar y comunicar a la sociedad jalisciense de las obras y acciones que realiza el Ejecutivo, así como lograr la absoluta confianza ciudadana en las instituciones y organizaciones públicas jaliscienses." (PED Jalisco 2030).

Este programa se integra por los siguientes subprogramas:

- 17.1 Transparencia y rendición de cuentas
- 17.2 Planeación y evaluación para el desarrollo
- 17.3 Desarrollo y profesionalización de servidores públicos
- 17.4 Gobierno electrónico
- 17.5 Calidad y mejora de los sistemas de gestión pública
- 17.6 Comunicación social
- 17.7 Fortalecimiento del desarrollo municipal
- 17.8 Fortalecimiento de la hacienda pública estatal
- 17.9 Información para el desarrollo

## SUBPROGRAMA 17.1 Transparencia y rendición de cuentas

### Estrategia

La divulgación de información gubernamental y del uso de los recursos públicos que facilite a la sociedad el acceso y conocimiento de asuntos de interés público, a través del uso de tecnologías de la información y comunicación.

### Acciones y Logros

- Ampliación de los canales de participación ciudadana para el control y vigilancia de los recursos aplicados en obra pública a través del monitoreo virtual de las obras de Av. Colón y Periférico Sur, 2ª. etapa y Planta de Tratamiento el Ahogado.
- Derivado de los trabajos que se realizaron en el marco de la Comisión Permanente de Contralores Estados-Federación, se elaboró un material bibliográfico denominado "Contraloría Social en México, Experiencias de Participación Ciudadana y Rendición de Cuentas", mismo que agrupa diversas experiencias de éxito aplicadas a nivel nacional. La presentación del libro referido se llevó a cabo el 16 de febrero de manera conjunta con la Secretaría de la Función Pública y el Instituto Tecnológico de Estudios Superiores de Occidente, ITESO.
- Con la finalidad de fortalecer las relaciones intergubernamentales entre el Gobierno Federal y el Gobierno del Estado de Jalisco, celebramos el 27 de febrero, la firma del Acuerdo de Coordinación para el desarrollo de un programa especial denominado "Fortalecimiento del Sistema Estatal de Control y Evaluación de la Gestión Pública y Colaboración en Materia de Transparencia y Combate a la Corrupción", misma que fortalecerá las acciones que en la materia se vienen desarrollando en nuestro estado, garantizando con ello a la ciudadanía la correcta aplicación de los recursos públicos y la rendición de cuentas con transparencia.
- Respecto a los trabajos realizados para el fortalecimiento de la cultura de la honestidad y legalidad en nuestra sociedad, y como parte de los compromisos adquiridos en el marco de los acuerdos y convenios que se firmaron con el Gobierno Federal, se llevó a cabo la ceremonia de premiación del concurso infantil "Adiós a las Trampas 2011-2012", que tiene como objetivo promover la importancia de la honestidad, la legalidad y la transparencia; en esta edición se contó con la participación de 1,453 trabajos divididos en 3 categorías.



- A fin de garantizar la democracia sobre la que descansa el Estado Mexicano y ante los procesos electorales federal y local, la Contraloría del Estado basada en sus líneas programáticas de trabajo, llevó a cabo la firma de un programa de trabajo con la Fiscalía Especializada para la atención de Delitos Electorales (FEPADE) para la prevención, atención y seguimiento de denuncias electorales y responsabilidades administrativas de los servidores públicos en el contexto de los procesos referidos. El acto protocolario tuvo lugar el 28 de marzo de 2012, desprendiéndose de éste el programa "Blindaje Electoral 2012" mismo que además de la atención y el seguimiento de quejas y denuncias, promoverá la capacitación entre los servidores públicos respecto de su actuar, así como la capacitación de beneficiarios de obras y programas sociales. Vigencia: 15 de julio de 2012.

- Como parte de las actividades inherentes a la revisión permanente de recursos públicos, recursos materiales y humanos; se detectó el marco normativo interno de la Secretaría de Desarrollo Urbano y la Secretaría de Vialidad y Transporte no había sido actualizado desde la creación de los entes referidos, logrando en el mes de abril se actualizara conforme a las necesidades, requerimientos y estructura vigente.

## Retos

1.- Implementación del Programa de Trabajo denominado "Blindaje Electoral 2012" con el que se coadyuvará a garantizar que la ejecución de los procesos electorales federales y locales se realicen con estricto apego a la normatividad vigente; por lo anterior se establecerán las siguientes líneas de trabajo:

- Capacitación de Servidores Públicos de manera presencial y virtual de un curso denominado "El actuar de los Servidores Públicos de los ámbitos estatal y municipal ante los Procesos Electorales".
- Elaboración y distribución de material informativo dirigido a la ciudadanía en general en el que se informe cuando un servidor público cometa un delito electoral, haciendo hincapié en los medios que la ciudadanía tendrá para presentar una queja o denuncia por las posibles irregularidades detectadas.
- Capacitación Ciudadana a través de las pláticas en materia de Contraloría Social que se otorgan de manera permanente a los beneficiarios de programas de desarrollo social
- Atención y seguimiento de quejas y denuncias ciudadanas presentadas en caso de suponer una conducta irregular por parte de algún Servidor Público respecto de su actuar en los procesos electorales.

2.- Celebración de 12 talleres regionales de orientación y asesoría respecto de los lineamientos establecidos para el procesos de Entrega-Recepción de la Administración Pública Municipal, buscando fortalecer las acciones de transparencia, control preventivo y rendición de cuentas en el proceso referido. Asimismo, propiciar un adecuado cierre de las diversas acciones, estrategias y líneas de acción establecidas por las actuales autoridades municipales.

3.- Con la finalidad de garantizar a la ciudadanía la continuidad en la prestación de los servicios públicos que competen a las administraciones municipales, evitar el desvío de recursos públicos, garantizar la rendición de cuentas con transparencia, el fortalecimiento del control gubernamental y el combate integral de la corrupción; implantaremos e implementaremos un Programa de Inducción a las nuevas autoridades municipales electas a partir del 01 de julio para el periodo 2012-2015, a fin de lograr un mayor impacto se buscará que esta estrategia sea coordinada entre diversas Secretarías y Dependencias del Gobierno del Estado y que por la naturaleza de sus funciones tengan aplicación directa en los municipios del Estado de Jalisco.

Por parte de la Dirección General de Control y Evaluación a Dependencias del Ejecutivo lo retos son:

1.- Garantizar que los entes revisados pongan a disposición de esta Contraloría los elementos documentales y en su caso de inicio de procedimientos de responsabilidad, que solventen las observaciones determinadas en las revisiones practicadas durante los ejercicios 2010 y 2011, a efecto de estar en las mejores condiciones de cierre respecto del proceso de Entrega- Recepción de la Administración Pública Central.

2.- Dar cumplimiento al POA 2012 respecto de los indicadores establecidos, en alcance al programa Anual de Trabajo 2012, preservando los estándares de aplicación de las técnicas y normas de auditoría.

3.- Continuar con los apoyos técnicos y las asesorías solicitadas por los entes, a efecto de que éstos cuenten con elementos suficientes para cumplir con la observancia prescrita en la normatividad administrativa aplicable, según corresponda.

4.- Consolidar el proceso de Entrega-Recepción de la Administración Pública Central 2007-2013, adecuando los mecanismos de control de la información gubernamental, a efecto de que estos garanticen la certidumbre y oportunidad requeridas.



**Indicador : Transparencia del gasto público**

**Descripción**

Representa la calificación en el grado de cumplimiento en materia de transparencia, el indicador va de 0 a 10 puntos, donde el 0 representa lo mínimo y 10 lo máximo. Se consideraron 7 conceptos a evaluar donde cada uno representa un valor numérico en puntos de acuerdo a la importancia por la información que presenta, así como la instancia responsable de llevarla a cabo.

Punto valor 1 Concepto: Carácter de documento público para el informe de resultados de revisión y fiscalización superior de la cuenta pública (acceso a la información). Sefin

Punto valor 1 Concepto: Publicación de la cuenta pública estatal o su equivalente. Sefin

Punto valor 1 Concepto: Publicación dictamen del Congreso sobre la cuenta pública estatal. Congreso del Estado

Punto valor 1 Concepto: En web la cuenta pública estatal o equivalente. Sefin

Punto valor 3 Concepto: En web el informe de resultados de revisión de la EFS (Entidad Fiscalizadora Superior) sobre la cuenta pública estatal. ASEJ

Punto valor 1 Concepto: En web dictamen del Congreso sobre la cuenta pública estatal. Congreso del Estado

Punto valor 2 Concepto: Web propio de la EFS. ASEJ

Transparencia del gasto público							
2009	2010	2011	Valor Actual	Meta Abril 2012	Meta Agosto 2012	Meta Dic. 2012	Dependencia que reporta
10	10	10	7	7	7	10	SEFIN
<b>Unidad de Medida:</b> Puntos							

Fuente: Dirección General de Auditoría Interna. Secretaría de Finanzas. México 2012.

**Indicador : Auditorías iniciadas a Secretarías del Ejecutivo del Estado**

**Descripción**

Este indicador muestra el número de auditorías realizadas por el personal adscrito a la Dirección General de Control y Evaluación a dependencias del Ejecutivo. Lo anterior con el fin de verificar y comprobar, por lo menos una vez al año, que los procesos de las secretarías y dependencias cumplan con lo establecido en las disposiciones legales y administrativas aplicables, tendientes a mejorar el servicio, elevando la calidad conforme al marco normativo vigente.

Auditorías iniciadas a Secretarías del Ejecutivo del Estado							
2009	2010	2011	Valor Actual	Meta Abril 2012	Meta Agosto 2012	Meta Dic. 2012	Dependencia que reporta
67	45	45	6	5	19	45	CONTRALORIA
<b>Unidad de Medida:</b> Auditoría(s)							

Fuente: Dirección General de Auditorías a Dependencias del Poder Ejecutivo. Contraloría del Estado. México.



## Secretarías Auditadas

### Secretarías del Ejecutivo del Estado auditadas

- 1.- Secretaría de Finanzas
- 2.- Procuraduría Social
- 3.- O.P.D. Hospital Civil de Guadalajara
- 4.- Secretaría de Vialidad y Transporte
- 5.- Secretaría de Promoción Económica
- 6.- O.P.D. Servicios de Salud Jalisco

Contraloría del Estado

### Indicador : Porcentaje de adquisiciones a través de la Comisión de Adquisiciones

#### Descripción

Este indicador se refiere al porcentaje del monto de compras a través de la Comisión de Adquisiciones del Gobierno de Jalisco. Cuando las compras rebasan los 2 millones 400 mil pesos, son aprobadas por la Comisión de Adquisiciones.

Porcentaje de adquisiciones a través de la Comisión de Adquisiciones							
2009	2010	2011	Valor Actual	Meta Abril 2012	Meta Agosto 2012	Meta Dic. 2012	Dependencia que reporta
83	77	90	82	78	87	90	ADMON

**Unidad de Medida:** Porcentaje(s)

**Fuente:** Dirección de Desarrollo de Proveedores. Secretaría de Administración. México: 2012.



DISTRIBUCIÓN DE ADQUISICIONES		
Cuatrimestre I 2012		
VÍA	IMPORTE	%
Comisión de Adquisiciones	369,447,588	82%
Dirección de Adquisiciones	76,505,121	17%
Dependencias	\$5,316,919	1%
<b>TOTAL</b>	<b>\$451,269,628</b>	<b>100%</b>
PROVEEDORES		
	ACUMULADO	%
Locales	348,996,419	77%
Foráneos	102,273,209	23%
<b>TOTAL</b>	<b>\$451,269,628</b>	<b>100%</b>

*Fuente: Elaborado por la Dirección de Desarrollo de Proveedores. Secretaría de Administración. México: 2012*

**Indicador : Calificación en el grado de cumplimiento en materia de transparencia**

**Descripción**

Índice de Transparencia para la Rendición de Cuentas y la Participación Ciudadana ITRCPC, es una herramienta para observar y evaluar el nivel de transparencia del Poder Ejecutivo a partir de tres indicadores:

- a) Transparencia Activa
- b) Atención y Respuesta de Solicitudes de Información
- c) Atención de Solicitantes en las Unidades de Transparencia e Información.

Con esto, se contará con elementos para tomar decisiones, aplicar acciones y medidas correctivas y preventivas en materia de transparencia para la rendición de cuentas en la Administración Pública del Gobierno del Estado de Jalisco.

Calificación en el grado de cumplimiento en materia de transparencia							
2009	2010	2011	Valor Actual	Meta Abril 2012	Meta Agosto 2012	Meta Dic. 2012	Dependencia que reporta
90	95.5	95.7	95.7	95	96	95.7	CONTRALORIA
<b>Unidad de Medida:</b> Calificacione(s)							

**Fuente:** Coordinación General de Proyectos en Gabinete. México.

**Nota:** La evaluación final de 2011 fue ajustada, dado que presentaba un error en el cálculo. Para mayor detalle consultar información adicional.

**Indicador : Cumplimiento de las obligaciones en materia de transparencia para el Sector Público (ITEI)**

**Descripción**





Valora exhaustivamente el cumplimiento de las obligaciones procedimentales que la Ley de Transparencia e Información Pública del Estado de Jalisco (LTIPEJ) establece para las dependencias y entidades públicas, tales como publicar la información considerada fundamental, responder solicitudes de acceso a la información, clasificar la información pública y proteger la información reservada y confidencial.

Cumplimiento de las obligaciones en materia de transparencia para el Sector Público (ITEI)							
2009	2010	2011	Valor Actual	Meta Abril 2012	Meta Agosto 2012	Meta Dic. 2012	Dependencia que reporta
67	67	62	62	67	70	73	SEPLAN
<b>Unidad de Medida:</b> Porcentaje(s)							

**Fuente:** Instituto de Transparencia e Información Pública de Jalisco (ITEI). Disponible en <http://www.itei.org.mx/v3/index.php?seccion=evaluaciones>. Fecha de consulta: 30 de abril, 2012.

**Nota:** Este porcentaje de cumplimiento refleja los resultados obtenidos de las evaluaciones aplicadas en 2011 a los Organismos Públicos Desconcentrados (72%) y Organismos Públicos Descentralizados (52%).

## SUBPROGRAMA 17.2 Planeación y evaluación para el desarrollo

### Estrategia

La instalación de los órganos e instituciones que conforman el Sistema Estatal de Planeación Democrática; la actualización permanente de sus instrumentos de planeación y, el mantenimiento de los sistemas de evaluación que permitan valorar y mejorar el impacto de los programas públicos.

### Acciones y Logros

Se realizó la actualización del Plan General del Ejecutivo 2013, falta su aprobación y publicación.

Se han tenido 12 reuniones de trabajo con SEFIN-DTI para el diseño de un nuevo sistema informático para elaborar el POA 2013.

Se han impartido 3 talleres de capacitación en temáticas relacionadas con el quehacer de la CGP.

Se tiene definida la metodología del taller interno para normar los procesos exitosos de la SEPLAN.

En materia de evaluación a inicio de año las dependencias del ejecutivo participaron en la elaboración de sus informes anuales con la finalidad de realizar un análisis interno de sus logros en 2011 y los retos de trabajo para el presente año.

Durante este cuatrimestre se realizó la evaluación del Plan Estatal de Desarrollo a través de las tres perspectivas: autoevaluación, percepción y valoración objetiva mediante de los indicadores de resultados, para identificar los logros y áreas de oportunidad con la finalidad de realizar ajustes para asegurar el cumplimiento de las metas establecidas. Además se integró la evaluación final del Programa Operativo Anual 2011 para obtener un balance de lo logrado en cada una de las dependencias del ejecutivo. Por otra parte se realizó la evaluación del Plan General de Ejecutivo para determinar el avance en los compromisos establecidos al 2011.

### Retos

Publicar el Plan General del Ejecutivo 2013 actualizado.

Contar con el nuevo sistema PPP para el mes de Junio 2012.

Llevar a cabo el taller interno de SEPLAN para normar los procesos exitosos.

Apoyar en la elaboración de los PDM y los PGA.

En el tema de evaluación se requiere establecer mecanismos instituciones para asegurar que las dependencias realicen los ajustes de mejora derivados de las evaluaciones



**Indicador : Planes de desarrollo realizados**

**Descripción**

Se refiere a los planes y programas que se integran o se actualizan dentro del Sistema Estatal de Planeación. Estos instrumentos de planeación incluyen aquellos documentos que se elaboran, con el apoyo del personal de la Seplan, para organizaciones de la sociedad y la iniciativa privada.

Planes de desarrollo realizados							
2009	2010	2011	Valor Actual	Meta Abril 2012	Meta Agosto 2012	Meta Dic. 2012	Dependencia que reporta
8	23	40	1	1	2	2	SEPLAN
<b>Unidad de Medida:</b> Plan(es) y programa(s)							

**Fuente:** Coordinación General de Planeación. Secretaría de Planeación. México: 2012.

**Nota:** Se terminó la actualización del Plan General del Ejecutivo, documento que se encuentra en proceso de publicación.

**Indicador : Porcentaje de cumplimiento de las metas del PED**

**Descripción**

Este indicador mide las etapas de seguimiento y evaluación de los indicadores de cada uno de los ámbitos clave mediante el Sistema de Información Estratégica. Lo anterior permite verificar el impacto, la eficacia y la eficiencia de los proyectos.

Porcentaje de cumplimiento de las metas del PED							
2009	2010	2011	Valor Actual	Meta Abril 2012	Meta Agosto 2012	Meta Dic. 2012	Dependencia que reporta
92	89	84	88	94	94	94	SEPLAN
<b>Unidad de Medida:</b> Porcentaje(s)							

**Fuente:** Dirección General de Evaluación y Control. Secretaría de Planeación. <http://seplan.app.jalisco.gob.mx/indicadores>, Consulta: 02 de mayo de 2012

**Nota:** El cumplimiento de metas por eje es: Empleo y Crecimiento 89%; Desarrollo Social 87%; Respeto y Justicia 81% y Buen Gobierno 93%.

**Indicador : Liberación de recursos estatales FONDEREG (millones de pesos)**

**Descripción**

Con el Fondo Complementario para el Desarrollo Regional (FONDEREG) se apoyan proyectos propuestos por los municipios y acordados en los subcomités de planeación regional. El fondo se reparte de manera equitativa entre las 12 regiones del estado. El costo de los proyectos se reparte entre el municipio y el estado de acuerdo a las reglas de operación establecidas. Los municipios con mayor marginación aportan una proporción menor a sus proyectos que los municipios menos marginados.



**Liberación de recursos estatales FONDEREG (millones de pesos)**

2009	2010	2011	Valor Actual	Meta Abril 2012	Meta Agosto 2012	Meta Dic. 2012	Dependencia que reporta
569	477	460.828	0	0	280	477	SEPLAN

**Unidad de Medida:** Millon(es) de pesos

**Fuente:** Dirección de gastos de Operación, Secretaría de Finanzas. México 2012.

**Nota:** Datos con corte al 30 de abril del 2012. Los Ayuntamientos, no han completado sus expedientes con la debida prontitud, lo que ocasiona que esta Coordinación se vea imposibilitada de mandar la solicitud de recursos a Sefin.

**Indicador : Planes y programas vigentes**

**Descripción**

Este indicador mide el número de planes y programas publicados por la Seplan en el marco de la Ley de Planeación para el Estado de Jalisco y sus Municipios. Los documentos considerados para el presente indicador son los siguientes: Plan Estatal de Desarrollo; Planes Regionales; Programas Sectoriales y Especiales; Plan General del Ejecutivo; Programa Operativo Anual del Ejecutivo.

**Planes y programas vigentes**

2009	2010	2011	Valor Actual	Meta Abril 2012	Meta Agosto 2012	Meta Dic. 2012	Dependencia que reporta
37	37	37	36	36	36	37	SEPLAN

**Unidad de Medida:** Plan(es) y programa(s)

**Fuente:** Coordinación General de Planeación. Secretaría de Planeación. México: 2012.

**Nota:** El Programa Especial de los Juegos Panamericanos cumplió sus objetivos, propósitos y con ellos su vigencia, razón por la que el indicador pasa de tener 37 instrumentos vigentes a 36. Por último, desde finales de 2009 se reporta también la integración y vigencia del Programa Operativo Anual.

**Indicador : Percepción sobre el desempeño de los servidores públicos**

**Descripción**

Este indicador muestra el porcentaje de población que contestó positivamente en términos de "Muy Bueno" y "Bueno" a la pregunta "¿Cómo califica usted a la capacidad para desempeñar su trabajo de los servidores públicos en general?" de la encuesta de percepción presentada semestralmente por la Seplan.

**Percepción sobre el desempeño de los servidores públicos**

2009	2010	2011	Valor Actual	Meta Abril 2012	Meta Agosto 2012	Meta Dic. 2012	Dependencia que reporta
40.3	51.6	53.6	53.6	53.6	53.6	53.6	SEPLAN

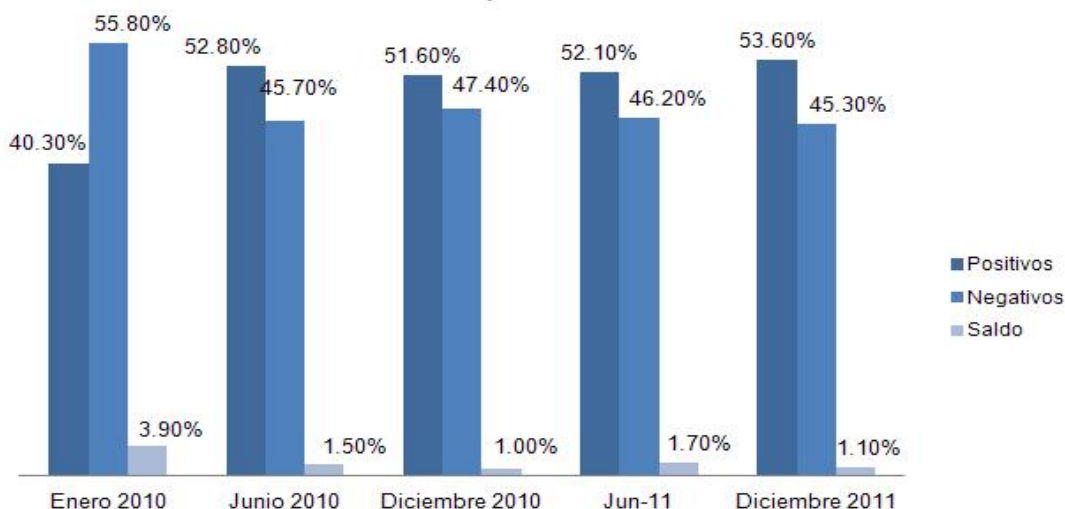
**Unidad de Medida:** Porcentaje(s)

**Fuente:** Encuesta percepción sobre cumplimiento del PED. Secretaría de Planeación. México: Diciembre de 2011.

**Nota:** El valor actual corresponde al resultado de la Encuesta percepción sobre cumplimiento del PED Diciembre 2011. La próxima encuesta se realizara en el mes de Junio del 2012.



Comparativo de percepción de desempeño de los servidores públicos. 2010-2011



Fuente: Dirección General de Evaluación y Control, Secretaría de Planeación. Encuesta percepción sobre cumplimiento del PED Diciembre 2011 [En línea], Rvov. México: 2011

## SUBPROGRAMA 17.3 Desarrollo y profesionalización de servidores públicos

### Estrategia

La profesionalización permanente de los servidores públicos; el impulso del servicio profesional de carrera en el ámbito municipal y estatal; la puesta en práctica de la evaluación del desempeño y el desarrollo de recursos humanos por competencias en el sector público.

### Acciones y Logros

Hemos capacitado a 2,250 servidores públicos, modificando, mejorando y ampliando sus conocimientos, habilidades y aptitudes, con programas permanentes orientados y dirigidos a su formación profesional, con el fin de desarrollar las competencias institucionales; con el eje de Emprendurismo nos enfocamos a buscar y crear nuevas fuentes de empleo por medio de PYMES; la Capacitación Técnica nos permite preparar y facilitar su preparación para el ingreso al empleo y autoempleo; seguimiento con el programa Institucional.

### Retos

La mayor parte de la capacitación que se otorgará impulsará los ejes de Emprendurismo, Formación Técnica, Capacitación Institucional y Especializada, para que los servidores públicos participantes en estos ejes eleven sus conocimientos y desarrollo educativo, para el progreso social, alineados a las competencias institucionales, enmarcado en el Plan Estatal de Desarrollo.



**Indicador : Servidores públicos del Gobierno del Estado que reciben capacitación.**

**Descripción**

Este indicador exhibe el número de servidores públicos que reciben capacitación con el objetivo de cubrir las necesidades que demanda la ciudadanía.

Servidores públicos del Gobierno del Estado que reciben capacitación.							
2009	2010	2011	Valor Actual	Meta Abril 2012	Meta Agosto 2012	Meta Dic. 2012	Dependencia que reporta
14,950	14,474	14,737	2,250	610	6,710	14,737	ADMON
<b>Unidad de Medida:</b> Trabajador(es)							

**Fuente:** Dirección de Formación y Capacitación. Secretaría de Administración. México: 2012.

**Nota:** Este indicador no considera la capacitación que recibe el magisterio por ser programas diferentes.

*Se logro superar la meta ya que a solicitud de las dependencias, se incremento el número de funcionarios a capacitar en este primer cuatrimestre.*

FUNCIONARIOS QUE RECIBIERON CAPACITACIÓN INFORME DE GOBIERNO 2012 I	
EVENTO	PARTICIPANTES
Programa Especializado	398
CENTRO DE CAPACITACIÓN	
Eventos Diversos de Capacitación	889
CAPACITACIÓN INSTITUCIONAL	
Cursos de Inglés	31
Otros	932
<b>Total</b>	<b>2,250</b>

**Fuente:** Dirección de Formación y Capacitación  
Secretaría de Administración. México: 2012

**Indicador : Porcentaje del total de servidores públicos del Gobierno del Estado que han recibido capacitación.**

**Descripción**

Porcentaje de servidores públicos que ha recibido capacitación respecto del total de servidores públicos.



**Porcentaje del total de servidores públicos del Gobierno del Estado que han recibido capacitación.**

2009	2010	2011	Valor Actual	Meta Abril 2012	Meta Agosto 2012	Meta Dic. 2012	Dependencia que reporta
71.65	66.33	68.09	10.4	2.82	31	85.6	ADMON

**Unidad de Medida:** Porcentaje(s)

**Fuente:** Dirección de Formación y Capacitación; Secretaría de Administración. México: 2012.

**Nota:** Este indicador no considera la capacitación que recibe el magisterio por ser programas diferentes.

*Se logro superar la meta ya que a solicitud de las dependencias, se incremento el número de funcionarios a capacitar en este primer cuatrimestre.*

## SUBPROGRAMA 17.4 Gobierno electrónico

### Estrategia

La consolidación de la infraestructura de comunicaciones y el uso de las tecnologías de la información y el conocimiento en la entrega de productos y servicios al ciudadano.

### Acciones y Logros

#### PORTAL JALISCO

Jalisco ocupa el 1er. lugar en el “Índice de Gobierno Electrónico Estatal (IGEE) 2011”.

#### SERVICIOS EN LÍNEA

Se han incorporado 2 nuevos servicios en línea, llegando así a un total de 47 a la fecha. Estos nuevos servicios son: Servicio de citas para validación vehicular y el Servicio de citas para Renovación e Inscripción al Padrón de Proveedores del Gobierno de Jalisco.

#### DISPONIBILIDAD DE SERVICIOS

Se han mantenido los niveles de servicio en disponibilidad de los Servicios de Tecnologías de Información y Comunicaciones del Poder Ejecutivo.

### Retos

Publicación de 3 nuevos servicios en línea.

Mantener el índice de funcionalidad de e-Gobierno, garantizando de este modo la alta disponibilidad de nuestros servicios.

Incrementar el número de servicios en línea ofrecidos tanto a través del portal Jalisco como en dispositivos móviles. (2 nuevos servicios, en Septiembre 2012).

Mantener el primer lugar en el Índice Estatal de Gobierno Electrónico (evaluación nacional de portales estatales), misma que se publica en Agosto de 2012.



**Indicador : Servicios en línea incorporados para facilitar y agilizar trámites**

**Descripción**

Son los servicios prestados al interior del Gobierno y a la ciudadanía mediante el uso de medios electrónicos y que están disponibles mediante el empleo del Internet.

Servicios en línea incorporados para facilitar y agilizar trámites							
2009	2010	2011	Valor Actual	Meta Abril 2012	Meta Agosto 2012	Meta Dic. 2012	Dependencia que reporta
28	39	45	47	47	49	51	ADMON
Unidad de Medida:		Servicio(s)					

Fuente: Dirección de Planeación Tecnológica. Secretaría de Administración. México: 2012.

SERVICIOS EN LÍNEA INFORME DE GOBIERNO 2012-I	
1	Consulta de la calidad del aire de la Zona Metropolitana de Guadalajara
2	Nómina Poder Ejecutivo,
3	Cheques de proveedores,
4	Detalle de compras realizadas(adjudicadas),
5	Compras en proceso,
6	Bienes muebles del Poder Ejecutivo,
7	Nómina de Organismos Públicos Descentralizados
8	Padrón Vehicular,
9	Registro de viajes y viáticos
10	Foro Registro Público de la Propiedad
11	Consulta del periódico oficial
12	Gastos en Comunicación Social
13	Pago de Impuesto Especial Sobre Producción y Servicios (Gasolinas y Diesel) (IEPS)
16	Sistema de avisos cautelares y preventivos del Registro Público de la Propiedad y el Comercio
17	Encuestas a observatorio ciudadano
18	Invitaciones por Internet
19	Foro Observatorio ciudadano
20	Modulo de servicios (Actas en kiosko)
21	Certificaciones Registro Publico de la Propiedad - Aviso preventivo
22	Certificaciones Registro Publico de la Propiedad - Certificado de libertad o gravamen
23	Certificaciones Registro Publico de la Propiedad - Aviso preventivo
24	Consulta e Impresión de Recibo de Multas de Transito

Fuente: Elaborado por la Dirección de Planeación Tecnológica. Secretaría de Administración. México: 2012.



SERVICIOS EN LÍNEA INFORME DE GOBIERNO 2012-I	
25	Chat Asesoría jurídica y psicológica (Línea Mujer)
26	Chat Abogado en línea
27	Chat Asistencia al contribuyente
28	<u>Chat Atención ciudadana</u>
29	Asesoría en línea en la apertura de empresas
30	Consulta de asignación de aspirantes a primaria y secundaria
33	Sistema de consulta de calificaciones en línea de la Sria. de Educación Jalisco.
34	Sistema de validación de legitimidad de actas de nacimiento (firma electrónica).
35	Aplicación para smartphone: "Jalisco Movil"
36	Aplicación para smartphone: "PanaMovil"
37	Aplicación para smartphone e iPad: "Jalisco Factbook"
38	Turnado en línea - Consulte el estado de su prelación en línea
39	Chat Comunidad educativa
40	Chat Gestión Educativa
41	Chat DGAire
42	Chat Atención a proveedores
43	Consulta de Adeudo y Pago Vehicular por SMS
44	Consulta de reporte de robo vehicular por SMS
45	Consulta de la calidad del aire de la Zona Metropolitana de Guadalajara por SMS
46	Registro de Citas para los Centros de Validación Vehicular
47	Citas para Renovación e Inscripción al Padron de Proveedores del Gobierno de Jalisco

Fuente: Elaborado por la Dirección de Planeación Tecnológica. Secretaría de Administración. México: 2012.

## Indicador : Índice de funcionalidad de e-gobierno

### Descripción

Este indicador se refiere a la aplicación de tecnologías basadas en internet para las actividades del Gobierno del Estado, con la intención de optimizar la continua entrega de servicios del gobierno y la participación ciudadana para mejorar aspectos relacionados con el entorno económico, social y ambiental.

Se asigna un valor a cada uno los servicios prestados; mensualmente se reporta el avance de cumplimiento de cada servicio; se multiplica el valor asignado por el porcentaje de avance de cada uno de los servicios y se suman, el resultado es el índice de funcionalidad del período. El índice se mide de 0 a 1, siendo el máximo el valor 1.

Índice de funcionalidad de e-gobierno							
2009	2010	2011	Valor Actual	Meta Abril 2012	Meta Agosto 2012	Meta Dic. 2012	Dependencia que reporta
0.9437	0.9437	0.9437	0.9437	0.9437	0.9437	0.9437	ADMON
<b>Unidad de Medida:</b> índice							

Fuente: Dirección de Planeación Tecnológica. Secretaría de Administración. México: 2012.

Nota: Este índice está formado por los resultados de la operación diaria (procesos internos) en la Dirección General de Informática.





Componentes del Índice

Indicador y sus Componentes		Valor Ponderado	Valor Ponderado Año 2012- I
1	Índice de funcionalidad de e-Gobierno	0.94374	0.94374
1.1	Servicios de Tecnologías de Información y Comunicaciones con alta disponibilidad para el Poder Ejecutivo	0.31249	0.31249
1.2	Procesos de gestión de Tecnologías de las Información y Comunicaciones alineada a los estándares establecidos en el Poder Ejecutivo	0.06250	0.06250
1.3	Infraestructura de información y comunicaciones en condiciones óptimas	0.15000	0.15000
1.4	Ingeniería de software con base a estándares en Gobierno del Estado	0.11250	0.11250
1.5	Ingeniería de software con base a estándares en Gobierno del Estado	0.05625	0.05625
1.6	Plataforma de las Tecnologías de Información y Comunicaciones planeada	0.25000	0.25000

Fuente: Elaborado por la Dirección de Planeación Tecnológica. Secretaría de Administración. México: 2012.

**Indicador : Posición en la Evaluación de Portales Estatales**

**Descripción**

Este indicador da la posición del estado de acuerdo al índice de gobierno electrónico (IGEE); para este índice se miden las siguientes variables: Información, Interacción, Transacción, Integración y Participación. Es importante aclarar que el índice no mide necesariamente si el elemento existe o no en el portal, sino el hecho de que el elemento pueda ser localizado por el ciudadano.

Donde en la escala de 1 a 32 es mejor ser el número 1.

Posición en la Evaluación de Portales Estatales							
2009	2010	2011	Valor Actual	Meta Abril 2012	Meta Agosto 2012	Meta Dic. 2012	Dependencia que reporta
23	5	1	1	1	1	1	ADMON
<b>Unidad de Medida:</b> Posición							

Fuente: Luna Reyes Luis F., Sandoval Almazán Rodrigo, Gil-García J. Ramón. "Ranking estatal 2011 de portales.gob" en Política Digital. México: 2011.

**SUBPROGRAMA 17.5 Calidad y mejora de los sistemas de gestión pública**

**Estrategia**

El aseguramiento continuo de la calidad en cada producto y servicio que entrega el sector gubernamental con la puesta en marcha de un modelo de gestión sistémica de la calidad y un proceso de descentralización y desconcentración al interior



del estado; que facilite la simplificación administrativa, el fortalecimiento institucional y la prestación de servicios públicos de calidad.

### Acciones y Logros

Se documentaron los procesos y servicios en 5 dependencias: Secretaría del Trabajo, Secretaría de Salud, Secretaría de Finanzas, Secretaría General de Gobierno y Secretaría de Medio Ambiente para el Desarrollo Sustentable, que integran 25 manuales administrativos publicados en la página oficial de Gobierno mismos que pueden ser consultados por la ciudadanía.

Se han realizado diagnósticos organizacionales en varias dependencias con el fin de determinar el nivel de madurez de los Sistemas de Gestión de Calidad y de éstas, 5 ya están trabajando en la implantación y posible certificación bajo la Norma ISO 9000.

Se capacitaron a 70 servidores públicos para generar acciones incluyentes en el servicio a personas con discapacidad.

### Retos

Consolidar la documentación de los procesos y servicios de las dependencias del Poder Ejecutivo y lograr la certificación de los sistemas de gestión de calidad que se están implantando en las siguientes áreas y dependencias:

Servicio Nacional del Empleo de la Secretaría del Trabajo.

Laboratorio CEESLAB de la Secretaría de Salud.

Dirección de Recaudación Metropolitana de la Secretaría de Finanzas.

Dirección de Archivo de Instrumentos Públicos de la Secretaría General de Gobierno.

Certificación en ISO 27000 del Registro Público de la Propiedad y de Comercio de la Secretaría General de Gobierno.

Secretaría de Medio Ambiente para el Desarrollo Sustentable (SEMADES).

**Indicador : Porcentaje de avance en la implementación del sistema de gestión de la calidad en las dependencias del Ejecutivo**

### Descripción

Este indicador señala cuál es la proporción de resultados obtenidos a la fecha del corte, en relación al total programado. Los resultados obtenidos se refieren a diferentes productos, por ejemplo: Manualización, servicios mejorados, certificaciones, etc. en relación al programa de trabajo de cada dependencia.

Porcentaje de avance en la implementación del sistema de gestión de la calidad en las dependencias del Ejecutivo							
2009	2010	2011	Valor Actual	Meta Abril 2012	Meta Agosto 2012	Meta Dic. 2012	Dependencia que reporta
30	47	66	68	70	74	86	ADMON
<b>Unidad de Medida:</b> Porcentaje(s)							

Fuente: Dirección General de Innovación y Mejora Gubernamental. Secretaría de Administración. México: 2012.



**Sistema de Gestión de Calidad Gubernamental en las Dependencias del Poder Ejecutivo**  
Datos en Porcentaje

**Primer Cuatrimestre 2012**

Mes	Dependencias con manuales institucionales debidamente actualizados.	Número de servicios mejorados	Número de Sistemas de Gestión de Calidad Certificados	% de Avance en las Dependencias
Enero	3	0	0	66
Febrero	4	0	0	67
Marzo	4	0	0	67
Abril	5	0	0	68
<b>NOTA: Datos Acumulados</b>				

Fuente: Elaborado por la Dirección General de Innovación y Mejora Gubernamental. Secretaría de Administración. México: 2012.

**Indicador : Certificaciones con estándares internacionales de calidad en las dependencias del Poder Ejecutivo.**

**Descripción**

Las instituciones certificadas cuentan con instrumentos para la mejora continua de los servicios a partir de la retroalimentación de los usuarios y ciudadanos en general. El número de dependencias certificadas se toma como indicador de la transformación de las instituciones públicas en instituciones que sistemáticamente enfocan y mejoran sus actividades en función del usuario o cliente.

**Certificaciones con estándares internacionales de calidad en las dependencias del Poder Ejecutivo.**

2009	2010	2011	Valor Actual	Meta Abril 2012	Meta Agosto 2012	Meta Dic. 2012	Dependencia que reporta
2	5	8	8	8	8	11	ADMON

**Unidad de Medida:** Dependencia (s)

**Fuente:** Reporte de la Dirección General de Innovación y Mejora Gubernamental y reportes de las dependencias. Secretaría de Administración. México: 2012.

**Nota:** Las dependencias son:  
 1.- Secretaría de Planeación  
 2.- Procuraduría General de Justicia  
 3.- Secretaría General de Gobierno por Registro Público de la Propiedad y Comercio.  
 4.- Secretaría de Promoción Económica.  
 5.- Secretaría de Turismo.  
 6.- Contraloría del Estado.  
 7.- Secretaría del Trabajo y Previsión Social por Procuraduría de la Defensa del Trabajador.  
 8. Secretaría de Finanzas, Dirección General de Auditoría Interna.



## SUBPROGRAMA 17.6 Comunicación social

### Estrategia

La difusión oportuna a la sociedad del quehacer gubernamental a través de la coordinación intra e interinstitucional y la capacitación de las diversas áreas de comunicación de las dependencias estatales.

### Acciones y Logros

El Gobierno del Estado interesado en mantener informados a los Jaliscienses sobre el trabajo realizado en temas de Obras Viales, Educación, Empleo, Salud entre otras. Durante el primer cuatrimestre del 2012, realizó y difundió a través de una estrategia de medios de comunicación la campaña de “Logros” la cual consistió en diferentes versiones, en las que se presentaban testimonios y datos sobre las acciones de este Gobierno y los beneficios para Jalisco.

A través de Comunicación Social se ha mantenido una relación transparente con los medios de comunicación informativos para que con su participación se tenga una proyección favorable del Gobierno y sea apreciado por la sociedad.

### Retos

Mejorar el porcentaje de aprobación sobre el desempeño del actual Gobierno, a través de retroalimentación y evaluaciones de las campañas y contenidos informativos que se difunden. Para justificar y precisar lo que se quiere presentar a la Población Jalisciense

**Indicador :** Porcentaje de la ciudadanía que aprueba el desempeño del Gobierno del Estado

### Descripción

Este indicador mide el porcentaje de aprobación que refleja la muestra de ciudadanos jaliscienses encuestados que aprueba el desempeño del Gobierno del Estado de Jalisco. Este sondeo es efectuado semestralmente por el Grupo Reforma.

Porcentaje de la ciudadanía que aprueba el desempeño del Gobierno del Estado							
2009	2010	2011	Valor Actual	Meta Abril 2012	Meta Agosto 2012	Meta Dic. 2012	Dependencia que reporta
50	52	55	48	60	62	68	CS
<b>Unidad de Medida:</b> Porcentaje(s)							

**Fuente:** Novena Encuesta Estatal Semestral de MURAL. Grupo Reforma, México: Febrero 2012.

**Nota:** Mural Guadalajara, México (2012).- Decima encuesta semestral realizada dentro de la Gestión de Emilio González Márquez. Muestra de 1,008 Jaliscienses adultos. Publicada el 25 de enero de 2012.

## SUBPROGRAMA 17.7 Fortalecimiento del desarrollo municipal

### Estrategia

La formación de recursos humanos calificados en las tareas de la gestión pública municipal, con la participación y colaboración de los diversos órdenes de gobierno e instituciones educativas y, el desarrollo de eventos de alcance internacional, nacional y estatal, que propicien el intercambio de experiencias exitosas en gestión pública.



## Acciones y Logros

Para contribuir al fortalecimiento del federalismo y el desarrollo municipal del Estado de Jalisco se instauró la semana del federalismo del 30 de enero al 3 de febrero, donde se realizaron varias actividades entre las cuales se destaca la difusión del federalismo al público en general. Las acciones relevantes que se destacan en este primer cuatrimestre son:

- Conferencias: Asistió el público en general así como estudiantes universitarios, alumnos de preparatoria y secundaria.
- La publicación cuatrimestral de la revista “El Pacto”, que se integra por las investigaciones realizadas en temas de municipio libre y líderes federalistas.
- Spots y entrevistas en la radio sobre el federalismo.
- Concurso del ensayo federalista en la UNIVA, con la participación de estudiantes de la carrera de Derecho.
- Concursos de periódico mural y diálogo con alumnos en las primarias y secundarias.
- La presentación del museo itinerante de personajes principales en la ideología federalista en el museo de la ciudad de Guadalajara.

El objetivo de llevar a cabo estas acciones es posicionar el federalismo como forma de gobierno y darlo a conocer al público en general.

## Retos

- Posicionar el federalismo como forma de gobierno en los municipios de Jalisco.
- Continuar abatiendo el rezago reglamentario en los municipios.
- Seguir impulsando y coordinando junto con la Secretaria General de Gobierno el programa de “agenda desde lo local”.
- Capacitar a los funcionarios municipales en la gestión de proyectos.

## Indicador : Acciones para el Fortalecimiento Municipal.

### Descripción

Este indicador muestra el número de las diferentes acciones encaminadas al fortalecimiento del federalismo, tales como capacitación, reuniones con funcionarios municipales, conferencias y publicaciones.

Acciones para el Fortalecimiento Municipal.							
2009	2010	2011	Valor Actual	Meta Abril 2012	Meta Agosto 2012	Meta Dic. 2012	Dependencia que reporta
58	68	65	13	18	38	70	IEF
<b>Unidad de Medida:</b> Acción(es)							

**Fuente:** Instituto de Estudios de Federalismo "Prisciliano Sánchez". Secretaria General de Gobierno. México: 2012.



ACCIONES REALIZADAS DEL INSTITUTO DE ESTUDIOS DEL FEDERALISMO 2012					
ACCIONES	Cuatrimestre 2012 - I				TOTAL
	ENERO	FEBRERO	MARZO	ABRIL	
Capacitación Regional	0	0	0	0	0
Reunión y asesorías con funcionarios	0	0	0	2	2
Conferencias	2	3	0	0	5
Foros Federalistas	0	1	0	0	
Investigaciones	0	2	2	1	5
<b>TOTAL</b>	<b>2</b>	<b>6</b>	<b>2</b>	<b>3</b>	<b>12</b>
<b>Total Acumulado</b>	<b>2</b>	<b>8</b>	<b>10</b>	<b>13</b>	<b>13</b>

FUENTE: INSTITUTO DE ESTUDIOS DEL FEDERALISMO. SECRETARIA GENERAL DE GOBIERNO. MÉXICO 2012.

## SUBPROGRAMA 17.8 Fortalecimiento de la hacienda pública estatal

### Estrategia

El desarrollo de mecanismos de programación y seguimiento presupuestario, la modernización y simplificación de los servicios de recaudación estatal y municipal para la obtención de mayores ingresos.

### Acciones y Logros

El pasado 23 al 27 de abril el estado de Jalisco fue sede del XXXIX Seminario Internacional de Presupuesto Público, en el cual participaron autoridades Estatales, Analistas e Investigadores internacionales, exponiendo entre temas relacionados al seminario el liderazgo que ostenta Jalisco en el tema de la operación presupuestal.

Se incremento la recaudación por casi 50 millones de pesos de lo proyectado a recaudar por el concepto de impuesto al REPECO, lo que posiciona al estado de Jalisco como el mejor recaudador en este tema.

Se incremento con casi 70 millones de pesos la recaudación del impuesto de 2% sobre nominas de las proyecciones realizadas.

### Retos

Fortalecer el proceso del presupuesto basado en resultados, optimizar los servicios de recaudación.



**Indicador : Porcentaje de ingresos estatales provenientes de captación directa con respecto del total**

**Descripción**

Este indicador se refiere al porcentaje de los ingresos estatales provenientes de captación directa, los cuales comprende Impuestos, Derechos, Productos y Aprovechamientos. El ingreso total se refiere al presupuesto autorizado del año en curso.

Porcentaje de ingresos estatales provenientes de captación directa con respecto del total							
2009	2010	2011	Valor Actual	Meta Abril 2012	Meta Agosto 2012	Meta Dic. 2012	Dependencia que reporta
5.87	6.67	8.26	3.27	2.88	5.04	7.49	SEFIN
<b>Unidad de Medida:</b> Porcentaje(s)							

**Fuente:** Dirección General de Ingresos, Sistema Integral de Información Financiera, Secretaría de Finanzas. México 2012.

**Indicador : Porcentaje del gasto destinado a inversión pública**

**Descripción**

Este indicador se refiere al porcentaje del presupuesto ejercido para inversión pública durante el año 2012.

Porcentaje del gasto destinado a inversión pública							
2009	2010	2011	Valor Actual	Meta Abril 2012	Meta Agosto 2012	Meta Dic. 2012	Dependencia que reporta
15.39	12.8	8.01	4.46	2.51	5.59	9.54	SEFIN
<b>Unidad de Medida:</b> Porcentaje(s)							

**Fuente:** Dirección General de Programación y Presupuestos, Sistema Integral de Información Financiera, Secretaría de Finanzas. México 2012.

**Nota:** Presupuesto Total Ejercido: \_\_\_\_\_ 23,078,706,987.30  
 Presupuesto Ejercido en Inversión Pública: \_\_\_\_\_ 1,028,567,329.00  
 Representación respecto al Total Ejercido \_\_\_\_\_ 4.46%.

*Cifras preliminares al mes de abril 2012.*

**Indicador : Porcentaje de inversión pública estatal fuera de la ZMG**

**Descripción**

Este indicador se refiere al porcentaje de la inversión pública estatal ejercida fuera de la zona metropolitana (Guadalajara, El Salto, Tlajomulco, Tlaquepaque, Tonalá, Ixtlahuacán de los Membrillos, Juanacatlán y Zapopan) respecto al total de la inversión pública estatal ejercida en Jalisco.



Porcentaje de inversión pública estatal fuera de la ZMG							
2009	2010	2011	Valor Actual	Meta Abril 2012	Meta Agosto 2012	Meta Dic. 2012	Dependencia que reporta
56.77	46.4	36.69	20.44	37.4	41.4	46.4	SEPLAN
<b>Unidad de Medida:</b> Porcentaje(s)							

**Fuente:** Dirección General de Vinculación. Secretaría de Planeación. México: 2012.

**Nota:** Al 30 de abril de 2012 se pagaron 1,300,974,287 pesos para inversión pública estatal, de los cuales 265,933,584 pesos pertenecen a municipios que se encuentran fuera de la ZMG.

## Indicador : Impuesto REPECO

### Descripción

Este indicador se refiere al Impuesto del Régimen de Pequeños Contribuyentes.

Impuesto REPECO							
2009	2010	2011	Valor Actual	Meta Abril 2012	Meta Agosto 2012	Meta Dic. 2012	Dependencia que reporta
307	332	367.26	170.8	121	244	381.95	SEFIN
<b>Unidad de Medida:</b> Millon(es) de pesos							

**Fuente:** Dirección General de Ingresos, Sistema Integral de Información Financiera, Secretaría de Finanzas. México 2012.

## Indicador : Impuesto del 2% sobre nómina

### Descripción

Este indicador se refiere a la recaudación del 2% sobre nómina.

Impuesto del 2% sobre nómina							
2009	2010	2011	Valor Actual	Meta Abril 2012	Meta Agosto 2012	Meta Dic. 2012	Dependencia que reporta
1,607	1,718	1,902	719.7	647	1,268	2,072	SEFIN
<b>Unidad de Medida:</b> Millon(es) de pesos							

**Fuente:** Dirección General de Ingresos, Sistema Integral de Información Financiera, Secretaría de Finanzas. México 2012.

## Indicador : Calificación de la calidad crediticia de las finanzas públicas.

### Descripción

Este indicador evidencia el nivel de calificación crediticia de las finanzas públicas de Jalisco. Son considerados 14 niveles (1= mejor, 14=peor) de calificación homologados para las 4 calificadoras autorizadas por la Comisión Nacional Bancaria y de Valores en forma definitiva y pública.





**Calificación de la calidad crediticia de las finanzas públicas.**

2009	2010	2011	Valor Actual	Meta Abril 2012	Meta Agosto 2012	Meta Dic. 2012	Dependencia que reporta
6	5	5	5	5	5	4	SEFIN

Unidad de Medida: Nivel

Fuente: Dirección General de Egresos. Secretaría de Finanzas. México: 2011.

Nota: En comunicado del 12 de agosto de 2011 Fitch México ratifica la calificación A + (mex) al estado de Jalisco, se mantiene la perspectiva negativa (Nivel 5). [www.fitchmexico.com](http://www.fitchmexico.com)  
 Por su parte la calificadora HR Rating de México ratifica la calificación de largo plazo de HR A+ con perspectiva estable al estado de Jalisco. Comunicado del 27 de mayo de 2011. [www.hrratings.com](http://www.hrratings.com)

**CALIFICACIÓN DEL CRÉDITO**

NIVEL S&P Ficht Moody's HR Ratings Estados  
 1 mxAAA AAA(mex) Aaa.mx HR AAA  
 4 mxAA- AA-(mex) Aa3.mx HR AA- Nuevo León  
 5 mxA+ A+(mex) A1.mx HR A+ Jalisco  
 7 mxA- A-(mex) A3.mx HR A- Estado de México

NIVEL	CALIFICACIÓN DEL CRÉDITO				Estados
	S&P	Ficht	Moody's	HR Ratings	
1	mxAAA	AAA(mex)	Aaa.mx	HR AAA	
2	mxAA+	AA+(mex)	Aa1.mx	HR AA+	
3	mxAA	AA(mex)	Aa2.mx	HR AA	
4	mxAA-	AA-(mex)	Aa3.mx	HR AA-	
5	mxA+	A+(mex)	A1.mx	HR A+	Jalisco
6	mxA	A(mex)	A2.mx	HR A	
7	mxA-	A-(mex)	A3.mx	HR A-	
8	mxBBB+	BBB+(mex)	Baa1.mx	HR BBB+	
9	mxBBB	BBB(mex)	Baa2.mx	HR BBB	
10	mxBBB-	BBB-(mex)	Baa3.mx	HR BBB-	
11	mxBB+	BB+(mex)	Ba1.mx	HR BB+	
12	mxBB	BB(mex)	Ba2.mx	HR BB	
13	mxBB-	BB-(mex)	Ba3.mx	HR BB-	
14	mxB+	B+(mex)	B1.mx	HR B+	

Fuente: Dirección General de Egresos. Secretaría de Finanzas. México: 2011.

## SUBPROGRAMA 17.9 Información para el desarrollo

### Estrategia

La generación y consolidación de herramientas y espacios de difusión e intercambio de información confiable para la toma de decisiones a través de la utilización de las tecnologías de la información.



## Acciones y Logros

En cuanto a la información económica se destaca los resultados siguientes: se participó con el suministro de información y revisión técnica del apartado del Jalisco del estudio de la OCDE denominado "Promoting Growth in all types of Regions", así como con la revisión técnica, desde un punto de vista de estadística económica, del "Informe Socioeconómico 2010" del Consejo Económico y Social del Estado de Jalisco (CESJAL).

Se realizaron estudios sectoriales de derrama económica como: Paisaje Navideño 2011, Expo Guadalajara 2011, Expo Proveedores del Gobierno 2012, Estudio de Fiestas de Arandas, así como estudios de perfil de mano de obra de algunos municipios.

Los paquetes de información económica especializada se han incrementado al emitir y publicar notas técnicas de sectores productivos como: moda, electrónica, turismo, así como la emisión de estadística con enfoque de Clusters.

Se realiza un cambio de estrategia de difusión de SEIJAL estandarizando en sus productos la imagen institucional, envió de twitters con un contenido especializado y emisión de comunicados de prensa elaborados con un criterio homogéneo y de impacto.

En cuanto a la información demográfica, se logró lo siguiente: Los servicios de información del COEPO siguen ampliando su cobertura y alcance. Respecto al mismo período del año anterior, destacan un aumento de 389% en el número de documentos y análisis, así como un total de 79 solicitudes de información atendidas.

Destaca la realización de ciento veinticinco documentos para la actualización de las carpetas municipales del estado; y se presentó la publicación (libro) "Jalisco en Cifras: Una visión desde los resultados del censo de Población 2010 y desde los programas públicos" así como la construcción de las 137 pirámides de población animadas a 2010.

En cuanto a la información territorial se evidenciaron los siguientes resultados: Se publicó el Mapa General del Estado de Jalisco, 2012, escala 1:50,000 en el Periódico Oficial "El Estado de Jalisco".

Se publicaron en medio oficial los "Lineamientos Técnicos para la Red Geodésica Estatal", que aborda las especificaciones relativas al uso de técnicas de posicionamiento por satélite.

Arrancó el Diplomado en Herramientas para la Gestión del Territorio, dando inicio con 41 alumnos de 9 municipios, 6 dependencias del Ejecutivo estatal y una del ejecutivo estatal.

Se generó un dato confiable y oportuno sobre la superficie siniestrada en el incendio del bosque "La Primavera".

Se ha fortalecido el trabajo de manera coordinada, empatando programas y proyectos los organismos especializados en el manejo de información: COEPO, ITEJ y SEIJAL.

En estos primeros cuatro meses de 2012 se ha asegurado la plena articulación del Tablero de Indicadores del Desarrollo de Jalisco (TabIn) con el Plan Estatal de Desarrollo, aplicando los ajustes necesarios de acuerdo a los programas, indicadores y metas vigentes.

Se realizó la integración y entrega del Quinto Informe de Gobierno al H. Congreso del Estado, tal y como lo establece el marco normativo correspondiente. Publicándose y posibilitando que esta información pueda ser consultada libremente por la ciudadanía en <http://informe.jalisco.gob.mx/>.

Se logró la publicación del Resumen Ejecutivo del Quinto Informe de Gobierno. Este es un documento de difusión conciso y más visualmente atractivo para cualquier tipo de lector, haciendo más amena y ágil la lectura y consulta del citado informe anual.

## Retos

Intensificar el trabajo coordinado y consolidar el SIEGJal, como la página web conjunta de COEPO, SEIJAL e ITEJ en la que se integre la información estadística y geográfica de Jalisco más relevante y donde se vinculen nuestros principales sistemas.

Contribuir a fortalecer las capacidades técnicas del personal de las nuevas administraciones públicas municipales en los temas relacionados a la gestión y utilización de información estratégica.

Cuidar el manejo y difusión de la información y estadística emitida, para cumplir a cabalidad de acuerdo a lo establecido en la normatividad vigente y lo dispuesto por las autoridades en el proceso electoral en curso.

Incrementar de manera sostenida el número de usuarios y servicios de información proporcionados en los distintos tableros y portales de del Gobierno del Estado de Jalisco.



## Indicador : Servicios de información proporcionados (SEIJAL)

### Descripción

Este indicador se refiere al número de servicios de información proporcionados por Seijal a los usuarios por medio de la atención al público en general y las consultas especializadas, edición de material, así como las consultas a páginas web de Seijal.

Servicios de información proporcionados (SEIJAL)							
2009	2010	2011	Valor Actual	Meta Abril 2012	Meta Agosto 2012	Meta Dic. 2012	Dependencia que reporta
115,538	121,392	162,320	59,565	52,340	98,434	162,320	SEIJAL
<b>Unidad de Medida:</b> Consulta(s)							

**Fuente:** Dirección de Estadísticas en base a recopilación de datos de las áreas de la institución. Sistema Estatal de Información Jalisco. México: 2012.

**Nota:** Servicios de Información proporcionados por Seijal:

Enero - Abril 2012

Atención a Consultas Especializadas:	9,174
Mailing:	10,000
Atención al Público:	506
Comunicados de Prensa:	84
Capacitación:	19
Twitters:	96
Publicación Strategos:	6,000
Consultas Páginas Web:	33,686
<b>Total:</b>	<b>59,565</b>

## Indicador : Usuarios que acceden a la página electrónica del Gobierno del Estado

### Descripción

Este indicador se refiere al número total de usuarios que acceden por día a la página electrónica del Portal de Jalisco. Se entiende por visita única el tener un solo registro por usuario al día; el sistema utilizado es Google Analytics.

Usuarios que acceden a la página electrónica del Gobierno del Estado							
2009	2010	2011	Valor Actual	Meta Abril 2012	Meta Agosto 2012	Meta Dic. 2012	Dependencia que reporta
7,374,605	8,513,320	8,385,161	3,220,127	3,040,000	6,080,000	11,800,000	SEPLAN
<b>Unidad de Medida:</b> Número(s)							

**Fuente:** Despacho del Secretario. Secretaría de Planeación. Base de datos Visitas [en línea]. Sistema de Estadísticas Web de Portales. Seplan, Jalisco, México. 2012.

**Nota:** En 2008 la medición se hacía sólo al portal Jalisco. A partir del 28 de febrero de 2009 se comenzaron a registrar las visitas de los principales portales y sistemas web del Ejecutivo Estatal. El número de visitas mes a mes puede variar de acuerdo a situaciones específicas o eventos del año en que los ciudadanos consultan o requieren información (inscripciones a escolar para SEJ, pago de impuestos en Sefin, etc.)



**Indicador : Índice de Información de Geografía y Medio Ambiente para la Toma de Decisiones.**

**Descripción**

El índice mide la cantidad y la calidad de información con que cuentan los gobiernos municipales y el Gobierno del Estado de Jalisco para tomar decisiones con el uso de los siguientes temas o grupos de datos:

Geografía: 1.- Marco de referencia geodésico; 2.- Límites costeros, del estado y los municipios; 3.- Datos del relieve; 4.- Imágenes de fotografía aérea y de satélite; 5.- Redes hidrográficas; 6.- Vías de comunicación e infraestructura; 7.- Datos catastrales; y 8.- Datos topográficos.

Medio Ambiente: 9.-Atmósfera; 10.-Biodiversidad; 11.- Agua; 12.-Suelo; 13.- Flora; 14.- Fauna; 15.- Residuos peligrosos; y 16.- Residuos sólidos.

El propósito es brindar información geográfica y del medio ambiente, útil, oportuna y disponible en diferentes medios físicos y virtuales, para que a) la sociedad conozca y disfrute Jalisco; b) el aparato de estado tome decisiones fundamentadas en el territorio; c) los académicos cuenten con elementos técnicos que permitan consolidar sus estudios científicos y los procesos de enseñanza-aprendizaje; y d) la iniciativa privada planifique y ponga en marcha sus proyectos tomando en cuenta las condiciones del entorno.

En el índice un valor de 1 a 25 refiere un índice bajo de información geográfica y de medio ambiente para la toma de decisiones, mientras que un valor de 26 a 50 es medio, mientras que un valor de 51 a 75 es bueno y de 76 a 100 es un valor excelente.

Índice de Información de Geografía y Medio Ambiente para la Toma de Decisiones.							
2009	2010	2011	Valor Actual	Meta Abril 2012	Meta Agosto 2012	Meta Dic. 2012	Dependencia que reporta
-	48	54.7	58	58	62	65	IITEJ
<b>Unidad de Medida:</b>			índice				

**Fuente:** Coordinación de Planeación, SET, IITEJ.

**Nota:** Se pone a disposición de la sociedad jalisciense el Mapa General del Estado de Jalisco 2012, escala 1:50,000. Así como la ortofoto de la Zona Metropolitana de Guadalajara de alta resolución.

**Mapa General del Estado de Jalisco, 2012.**



IITEJ, Escala 1:50,000.

**Detalle de infraestructura panamericana**



Ortofoto de la ZMG, 2011.



## PROGRAMA 18 Derechos Humanos

### Objetivo

Garantizar el respeto a los Derechos Humanos.

### Descripción

A partir del programa Derechos Humanos "el Gobierno de Jalisco impulsará el respeto irrestricto al estado de derecho en todos los sectores de la sociedad, particularmente en el desempeño de su propio ejercicio, y buscará generar políticas que fomenten de manera generalizada una cultura de respeto a los derechos humanos, que favorezca el desarrollo armónico de nuestro sistema social." (PED Jalisco 2030).

Este programa se integra por los siguientes subprogramas:

- 18.1 Impulso al estado de derecho y el respeto a las garantías individuales
- 18.2 Fomento a la cultura del respeto a los derechos humanos

## SUBPROGRAMA 18.1 Impulso al estado de derecho y el respeto a las garantías individuales

### Estrategia

Mantener el estado de derecho y el respeto a las garantías individuales, creando mecanismos que induzcan al respeto de los derechos individuales, el acercamiento con organismos y organizaciones que velen por el respeto de los derechos, así como la elaboración de iniciativas de ley o de reformas pertinentes.

### Acciones y Logros

El Gobierno del Estado de Jalisco ha mantenido su firme convicción y determinación por el respeto irrestricto a los derechos humanos de los jaliscienses, manteniendo y fortaleciendo la cooperación con la Comisión Estatal de Derechos Humanos.

### Retos

El reto fundamental y permanente radica en continuar fortaleciendo una cultura de respeto a los derechos humanos, en y desde el Ejecutivo, así como estrechar la vinculación y cooperación con el órgano garante de los derechos humanos en Jalisco.

**Indicador :** Recomendaciones de la CNDH y de la CEDHJ al Ejecutivo Estatal.

### Descripción

Este indicador señala la cantidad de recomendaciones hechas al Ejecutivo del Estado, tanto por la Comisión Nacional de Derechos Humanos, como por la Comisión Estatal de Derechos Humanos Jalisco, mismas que son recibidas y analizadas conforme a derecho, por la Subsecretaría de Asuntos Jurídicos de la Secretaría General de Gobierno.

Recomendaciones de la CNDH y de la CEDHJ al Ejecutivo Estatal.							
2009	2010	2011	Valor Actual	Meta Abril 2012	Meta Agosto 2012	Meta Dic. 2012	Dependencia que reporta
11	16	37	5	1	5	9	SGG
<b>Unidad de Medida:</b> Recomendación(es)							

**Fuente:** Subsecretaría de Asuntos Jurídicos. Secretaría General de Gobierno. México: 2012.

**Nota:** Los valores reportados en este informe toman en cuenta las recomendaciones hechas por la CNDH y por la CEDHJ, dirigidas al Poder Ejecutivo del Estado.



## SUBPROGRAMA 18.2 Fomento a la cultura del respeto a los derechos humanos

### Estrategia

El fomento a la cultura del respeto a los derechos humanos a través la participación de especialistas y capacitación a la sociedad jalisciense.

### Acciones y Logros

La Comisión Estatal de Derechos Humanos emitió entre los meses de enero a abril de 2012 un total de 12 recomendaciones, tres más de las proyectadas para el periodo. Las 12 recomendaciones fueron dirigidas a un total de 13 destinatarios, dándose casi una paridad al ser 7 de ellos pertenecientes al Poder Ejecutivo estatal, y 6 a municipios, es decir, el 54% fueron dirigidas al estado y el 46% a municipios. De las recibidas por el Ejecutivo, 3 fueron para secretarías (Educación, Salud y Seguridad Pública), 2 para organismos descentralizados y 2 para la Procuraduría General de Justicia. Ninguna fue dirigida en particular para el Gobernador del Estado. En el caso de las autoridades municipales, dos recibieron 2 recomendaciones cada uno, siendo estos los presidentes municipales de Tonalá y Zapopan, las restantes 2 fueron para los presidentes de Ocotlán y Guadalajara.

La mayoría de las recomendaciones emitidas en este cuatrimestre (5 de 12) fueron emitidas por acreditarse casos de abuso policial y/o detenciones ilegales. También destacaron la número 4/2012 dirigida al Secretario de Educación a fin de atender casos de bullying, así como la recomendación número 9/2012 dirigida al Director General del Sistema de Tren Eléctrico Urbano por la falta de servicios sanitarios tanto para empleados como usuarios del Macrobús y Tren Ligero; sobre ésta última ya se ha dado un pronunciamiento oficial de aceptarla y atenderla.

En lo que respecta a la equidad de género, en este cuatrimestre se logró la meta esperada del 8.76% del porcentaje de participación de la mujer en puestos públicos del más alto nivel (diputadas, titulares de secretarías, magistradas, presidentas municipales, gobernadoras), participación que se espera se mantendrá sin cambio en tanto no se lleguen las próximas elecciones que traerá muy seguramente una nueva configuración de este valor. Asimismo, el Instituto Jalisciense de las Mujeres inició la operación de unidades itinerantes en 5 regiones del estado: Norte, Altos Sur, Ciénega, Sur y Centro, que prestan servicios de asesoría jurídica, orientación psicológica y trabajo social a mujeres en situación de violencia. También se capacitaron 522 servidores públicos estatales y municipales en temas de prevención a la violencia familiar, sensibilización en perspectiva de género entre otros, y por último, se atendieron 3580 mujeres y hombres en las distintas áreas de servicio del Instituto.

### Retos

Comienza el año 2012 con un ligero retroceso respecto del número de recomendaciones emitidas por la CEDHJ que se esperaba fuera menor, no obstante el reto para lo que resta del año será el lograr que se acrediten el menor número posible de violaciones a los derechos humanos por parte de las autoridades tanto estatales como municipales. Es innegable que una de las principales quejas por parte de la ciudadanía que derivan en una recomendación, se debe a la actuación de los cuerpos de seguridad tanto a nivel estatal como municipal, ya que la denuncia de abusos y detenciones ilegales se mantienen como una constante, por lo que es en este ámbito que las autoridades deben dirigir su atención. Se espera que por parte del Titular del Ejecutivo estatal, sigan existiendo cero señalamientos en materia de garantías individuales, siguiendo la tendencia de 2010 y 2011. En el caso del indicador de equidad de género, este año 2012 plantea un reto particular al ser un año en el que se tendrán elecciones a nivel estatal y federal, tanto para la renovación de ayuntamientos, diputados locales y federales, senadores; así como la designación de nuevo Gobernador y nuevo Presidente de la República, por lo que seguramente esto vendrá a plantear un escenario diferente, positivo se espera, respecto de la presencia de la mujer en los puestos de más alto nivel y cargos de elección popular, no obstante el resultado se reflejará con mayor claridad y certeza en el último cuatrimestre del año por ser el que corresponde a la toma de protesta de los 125 ayuntamientos.

**Indicador : Recomendaciones de la Comisión de Derechos Humanos de Jalisco.**

### Descripción

Este indicador se refiere a las recomendaciones que emite la Comisión Estatal de Derechos Humanos en Jalisco en las que expone, ante la sociedad, los distintos casos de presunto abuso y propone a la autoridad maneras de reparar el daño, de evitar sucesivas conductas similares, de sancionar administrativa o penalmente a los responsables y de revertir las causas que le dieron origen.



Recomendaciones de la Comisión de Derechos Humanos de Jalisco.

2009	2010	2011	Valor Actual	Meta Abril 2012	Meta Agosto 2012	Meta Dic. 2012	Dependencia que reporta
36	36	60	12	9	18	23	SEPLAN

Unidad de Medida: Recomendación(es)

**Fuente:** Comisión Estatal de Derechos Humanos Jalisco (CEDHJ), información obtenida a través de su sitio de internet: <http://www.cedhj.org.mx/> consultada el día 02 de mayo de 2012.

**Nota:** Los valores reportados se refieren a las recomendaciones emitidas hasta el día 02 de mayo de 2012.



## Indicador : Equidad de género en puestos públicos

### Descripción

Este indicador se refiere al porcentaje de participación de la mujer en puestos públicos del más alto nivel: (Diputadas + Titulares de Secretaría + Magistradas + Presidentas Municipales + Gobernadora) / (Total general (mujeres + hombres) de Diputados/as, Titulares de Secretaría, Magistrados/as, Presidentes/as Municipales y Gobernador/a) \* 100

Equidad de género en puestos públicos							
2009	2010	2011	Valor Actual	Meta Abril 2012	Meta Agosto 2012	Meta Dic. 2012	Dependencia que reporta
4.3	9.22	8.76	8.76	8.76	8.76	13.09	IJM
Unidad de Medida:		Porcentaje(s)					

Fuente: Coordinación de Políticas Públicas. Instituto Jalisciense de las Mujeres. México:2012.

## Indicador : Cobertura de la población menor de 5 años con PROALIMNE

### Descripción

Es el porcentaje de la población de uno a cuatro años de edad y no escolarizada atendida por los sistemas DIF en el estado, del total de población objetivo caracterizada por padecer desnutrición y sobrepeso. A través de la entrega de dotaciones alimenticias a los niños e incorporando acciones de orientación alimentaria para los padres, se coadyuva a mejorar la condición nutricia y el desarrollo de los menores en la primera etapa de su vida. La focalización de los beneficiarios está plasmada en el padrón integrado por niños con desnutrición o malnutrición, residentes de localidades con muy alta y alta marginación.

Como en otros programas, la cobertura resultante es parcial, es la cobertura del DIF en el estado y no incluye las acciones y poblaciones atendidas por otras instituciones públicas y no gubernamentales.

Han crecido significativamente los recursos destinados a este programa y también en relación directa ha sido ampliada la cobertura poblacional.

Cobertura de la población menor de 5 años con PROALIMNE							
2009	2010	2011	Valor Actual	Meta Abril 2012	Meta Agosto 2012	Meta Dic. 2012	Dependencia que reporta
25.19	26.44	24.65	43.8	43.8	43.8	43.8	DIF
Unidad de Medida:		Porcentaje(s)					

Fuente: Elaborado por el Sistema DIF Jalisco con datos de la Dirección de Seguridad Alimentaria (Informe mensual de distribución y cobertura del programa de atención a menores de 5 años en riesgo); Consejo Nacional de Población (Proyecciones de población al año 2030) e Instituto Nacional de Salud Pública (Encuesta Nacional de Salud y Nutrición, 2006). México: 2012.

Nota: Están siendo atendidos con el programa 23,487 niños de 1 a 5 años de edad, no escolarizados y en riesgo. Al actualizar las metas para el presente año, de conformidad con la información del Censo de Población y Vivienda, aumentó la cobertura real, ajustada a 43.8 para todos los meses del año incluyendo enero.

A partir de septiembre del año pasado fue modificada la dotación mensual consistente en un paquete alimentario con 7lt de leche, 1kg de avena, 1kg de harina de maíz, 1kg de frijol y 1/2kg de lenteja.

En el cuatrimestre fueron otorgados 93,948 apoyos alimentarios.





### La leche era el único apoyo de PROALIMNE



Región Norte de Jalisco

### En 2012 el apoyo de PROALIMNE consta de 5 productos



Sistema DIF Jalisco, Guadalajara



## PROGRAMA 19 Participación Ciudadana

### Objetivo

Incrementar la participación ciudadana en el desarrollo integral del Estado, sus regiones y municipios.

### Descripción

Este programa se orienta a la Participación Ciudadana, "el Gobierno de Jalisco impulsará el desarrollo y consolidación de una democracia participativa, donde existan los canales de comunicación y vinculación entre la autoridad y los ciudadanos, no sólo con la finalidad de involucrar a la opinión pública en las decisiones gubernamentales, sino además, hacer del ejercicio del gobierno una actividad corresponsable, donde la sociedad participe en los procesos de cambio. Esto genera un círculo virtuoso en la gestión gubernamental." (PED Jalisco 2030).

Este programa se integra por los siguientes subprogramas:

19.1 Participación ciudadana y concertación social

19.2 Desarrollo de liderazgos y capital social

## SUBPROGRAMA 19.1 Participación ciudadana y concertación social

### Estrategia

Redimensionar las estructuras de participación social reconocidas en el marco legal de la planeación estatal (Comité de Planeación para el Desarrollo del Estado, subcomités sectoriales, regionales y especiales así como Comités de Planeación para el Desarrollo Municipal) en las máximas instancias de participación social para la toma de decisiones, la orientación de recursos, el seguimiento y la evaluación del desarrollo y; la participación efectiva de sociedad en ellos.

### Acciones y Logros

Presupuesto definido por ciudadanos

Diversas dependencias del poder Ejecutivo lograron ciudadanizar 4,194 millones de pesos a través de diferentes mecanismos de concertación social.

Encuestas de percepción ciudadana

9414 sondeos (enero -abril 2012) se realizaron con la participación de jóvenes de las universidades tecnológicas

Encuestas realizadas mediante el sitio de internet ([www.observatoriojalisco.org.mx](http://www.observatoriojalisco.org.mx)), evaluaciones en jornadas regionales. Cursos de liderazgo, Encuentros de Participación Ciudadana, municipios varios colaborando conforme al convenio de Participación Ciudadana, Sistema de boletas electrónicas del Instituto Federal Electoral en el Estado de Jalisco (IFE) e Instituto Electoral y Participación Ciudadana del Estado de Jalisco (IEPC)

El Universo de encuestados corresponde a:

- 1.-Ciudadanos que contestaron la encuesta de la página del Observatorio.
- 2.-Líderes integrantes de espacios ciudadanos estatales, regionales y municipales de la Gran Alianza, espacios ciudadanos municipales.
- 3.-Participantes del programa de formación "Liderazgo Transformador"
- 4.-Asistentes en Jornadas de Participación Ciudadana en las 12 regiones.
- 5.- Evaluaciones de municipios por medio de las urnas electrónicas del IFE Jalisco e IEPC Jalisco.
- 7.- Alumnos varios centros educativos (universidades, tecnológicos)

— Total: 72,804 evaluaciones (sumadas del lapso Febrero 2008 a marzo 2012)

### Retos



Presupuesto definido por ciudadanos  
Invitar a más dependencias a que ciudadanicen su presupuesto  
Encuestas de percepción ciudadana  
Realizar más sondeos y nuevos convenios con municipios y universidades  
4 Evaluaciones (3jornadas y Encuentro Estatal de Participación Ciudadana  
Mantener o elevar el número de sondeos gradualmente  
Involucrar más a las instituciones de gobierno estatal, federal e instituciones educativas en la evaluación del Gobierno Municipal y estatal.  
Mantener Convenio de uso de mecanismo de Urnas electrónicas para las evaluaciones en varios municipios a la vez.  
Crear conciencia ciudadana sobre la participación y vigilancia de las acciones de gobierno fuera de tiempos electorales.

**Indicador : Presupuesto definido por ciudadanos**

**Descripción**

Este indicador muestra el monto del presupuesto estatal cuyas acciones y direccionamiento son definidas por los ciudadanos, teniendo sólo como facilitador a las dependencias estatales.

Presupuesto definido por ciudadanos							
2009	2010	2011	Valor Actual	Meta Abril 2012	Meta Agosto 2012	Meta Dic. 2012	Dependencia que reporta
5,047	5,282	5,951	4,194	500	3,000	5,951	CGCS
<b>Unidad de Medida:</b> Millon(es) de pesos							

**Fuente:** Dependencias del Poder Ejecutivo del Estado de Jalisco, México. 2012.



**Indicador : Beneficiarios de programas sociales capacitados en contraloría social**

**Descripción**

Este indicador permite conocer el número de jaliscienses que han sido capacitados en el programa de Contraloría Social y en el Sistema de Atención de Quejas y Denuncias. Lo anterior para que el ciudadano capacitado cuente con las herramientas necesarias para dar seguimiento a las acciones de gobierno y vigilar el correcto uso de los recursos públicos.

Beneficiarios de programas sociales capacitados en contraloría social							
2009	2010	2011	Valor Actual	Meta Abril 2012	Meta Agosto 2012	Meta Dic. 2012	Dependencia que reporta
185,000	199,500	237,010	58,341	53,000	121,000	237,010	CONTRALORIA
<b>Unidad de Medida:</b> Ciudadano(s)							

**Fuente:** Dirección General de Contraloría Social y Vinculación Institucional. Contraloría del Estado. México.

**Nota:** Con la finalidad de propiciar una mayor participación de la ciudadanía en el control social, nos coordinamos con las dependencias ejecutoras de los programas sociales para brindar las capacitaciones en la materia y en los puntos y periodos de pago, lo que garantiza la asistencia de los beneficiarios coadyuvando así, en el aumento del número de capacitados en contraloría social.

**Beneficiarios de Programas Sociales**



Municipio de Degollado, Jalisco.

**Beneficiarios de Programas Sociales**



Municipio de Juanacatlán, Jalisco.

**Indicador : Comités de control y vigilancia conformados y/o ratificados**

**Descripción**

Este indicador consiste en conocer el número de comités de control y vigilancia que han sido formados y/o ratificados por los beneficiarios de los programas de desarrollo social y brinda una visión más clara de cuántos órganos ciudadanos de control y supervisión existen y participan en los programas sociales.

Comités de control y vigilancia conformados y/o ratificados							
2009	2010	2011	Valor Actual	Meta Abril 2012	Meta Agosto 2012	Meta Dic. 2012	Dependencia que reporta
5,752	5,803	5,466	1,707	1,700	3,700	5,950	CONTRALORIA
<b>Unidad de Medida:</b> Comité(s)							

**Fuente:** Dirección General de Contraloría Social y Vinculación Institucional. Contraloría del Estado. México.



### Conformación y/o Ratificación de Comités



Municipio de Santa María de los Ángeles, Jalisco.

### Conformación y/o Ratificación de Comités



Municipio de Tala, Jalisco.

### Indicador : Encuestas (sondeos) de percepción ciudadana

#### Descripción

Este indicador se refiere a la aplicación cuatrimestral de sondeos de opinión sobre los informes y programas sectoriales mediante el Observatorio Ciudadano.

Este último es un instrumento de participación ciudadana que responde a la falta de credibilidad de los ciudadanos en los gobiernos y a la necesidad de mecanismos y estrategias de inclusión en el actuar del gobierno.

Su objetivo es incrementar la participación ciudadana en la toma de decisiones, en la vigilancia de la ejecución y en la evaluación de los planes, proyectos y resultados de la gestión pública.

Encuestas (sondeos) de percepción ciudadana							
2009	2010	2011	Valor Actual	Meta Abril 2012	Meta Agosto 2012	Meta Dic. 2012	Dependencia que reporta
4	4	4	1	0	1	4	CGCS
<b>Unidad de Medida:</b> Sondeo(s) de percepción							

**Fuente:** Dirección de Programación Municipal. Coordinación General de Concertación Social. México. 2012.

**Nota:** 9414 sondeos (enero -abril 2012) que se realizaron principalmente con la participación de los jóvenes de varios Institutos Tecnológicos.

## SUBPROGRAMA 19.2 Desarrollo de liderazgos y capital social

### Estrategia

La construcción de tejido social, el desarrollo de liderazgo, la capacitación y la realización de foros y congresos coordinados con instituciones nacionales e internacionales.

### Acciones y Logros

Diversas dependencias capacitaron a mas de cuatro mil líderes en el estado, la CGCS capacitó a 1,187 líderes de ocho regiones del estado.

### Retos

Capacitar a más líderes (3,127 para la meta agosto 2012) en las regiones del estado.



**Indicador : Formación y capacitación de liderazgos**

**Descripción**

Se refiere a los liderazgos gubernamentales y no gubernamentales promotores del desarrollo de Jalisco.

Formación y capacitación de liderazgos							
2009	2010	2011	Valor Actual	Meta Abril 2012	Meta Agosto 2012	Meta Dic. 2012	Dependencia que reporta
4,639	6,446	7,519	4,014	3,011	3,127	7,000	CGCS
<b>Unidad de Medida:</b> Persona(s)							

**Fuente:** *Coordinación General de Concertación Social. Con base a información de las dependencias del Poder Ejecutivo del Estado de Jalisco, México. 2012.*

**Nota:** *De estos 1187 son egresados del Programa de Liderazgo Transformador, el cual se llevó a cabo en ocho regiones del Estado*



## Siglarío

A.C. Asociación Civil  
ACAREIB. Acciones Compensatorias para Abatir el Rezago de la Educación Inicial y Básica.  
ADMON. Secretaría de Administración.  
AFAMJAL. Asociación de Fabricantes de Muebles de Jalisco.  
AFAMO. Asociación de Fabricantes de Muebles de Ocotlán.  
AIBA. Asociación Internacional de Boxeo Amateur.  
AIMMO. Asociación de Industriales de Maquiladoras y Manufactureras de Occidente.  
AMECE. Asociación Mexicana de Estándares para el Comercio Electrónico.  
ANAAE (Asociación Nacional de Autoridades Ambientales Estatales).  
ANP. Áreas Naturales Protegidas.  
ANSA. Acuerdo Nacional para la Salud Alimentaria.  
ANTAD. Asociación Nacional de Tiendas de Autoservicio y Departamentales, A.C.  
ANUIES. Asociación Nacional de Universidades e Instituciones de Educación Superior.  
APAZU. Programa de Agua Potable, Alcantarillado y Saneamiento en Zonas Urbanas.  
AS 9100. Certificación de calidad para la industria aeroespacial.  
ASEJ. Auditoría Superior del Estado de Jalisco.  
BANOBRAS. Banco Nacional de Obras y Servicios Públicos S.N.C.  
BANXICO. Banco de México.  
BASC. Alianza por un Comercio Seguro.  
BAT. Porcentaje de Exportaciones de Alta Tecnología.  
BCENJ. Benemérita y Centenaria Escuela Normal de Jalisco.  
BEA. Bachillerato de Educación Para Adultos.  
BPO-ITO. Business Process Outsourcing – Information Technology Outsourcing.  
BRT. Bus Rapid Transit.  
CADELEC. Cadena productiva de la Electrónica.  
CADER's. Centros de Atención para el Desarrollo Rural.  
CADI. Centros Asistenciales de Desarrollo Infantil.  
CAIC. Centros de Asistencia Infantil Comunitarios.  
CAM. Centros de Atención Múltiple.  
CAMEJAL. Comisión de Arbitraje Médico del Estado de Jalisco.  
CAMHET. Centro de Atención a Mujeres con sus Hijos e Hijas, Estancia Temporal.  
CANACAR. Cámara Nacional del Autotransporte de Carga  
CANADEVI. Cámara Nacional para el Desarrollo de la Vivienda.  
CANIETI. Cámara Nacional de la Industria Electrónica, de Telecomunicaciones y Tecnologías de la Información.  
CANIRAC. Cámara Nacional de la Industria de Restaurantes y Alimentos Condimentados.  
CAPECE. Comité Administrador del Programa Construcción de Escuelas.  
CARE. Centro de Atención Regional de Emergencias.  
CATIE. Centro Agronómico Tropical de Investigación y Enseñanza.  
CCIJ. Consejo de Cámaras Industriales de Jalisco.  
CCTV. Circuito Cerrado de Televisión.  
CDF. Centro de Desarrollo Frutícola.



CDI. Comisión Nacional para el Desarrollo de los Pueblos Indígenas.  
CEAJ. Comisión Estatal del Agua Jalisco.  
CECAJ. Consejo Estatal contra las Adicciones de Jalisco.  
CECATI. Centro de Formación para el Trabajo.  
CECYTEJ. Colegio de Estudios Científicos y Tecnológicos del Estado de Jalisco.  
CEDESPE. Comité Estatal para la Desregulación y Promoción Económica.  
CEDH. Comisión Estatal de Derechos Humanos.  
CEDHJ. Comisión Estatal de Derechos Humanos Jalisco.  
CEDINART. Centro de Diseño Artesanal.  
CEFAA. Cédula de Factores Asociados al Aprendizaje.  
CEIEG. Comité Estatal de Estadística y Geográfica.  
CEINJURE. Centros Integrales de Justicia Regional.  
CENDI. Centros de Desarrollo Infantil.  
CENEVAL. Centro nacional de evaluación.  
CEPAVI. Consejo Estatal para la Prevención y Atención de la Violencia Intrafamiliar.  
CEPE. Consejo Estatal de Promoción Económica.  
CEPEMS. Consejo Estatal para la Planeación de la Educación Media Superior.  
CERTIDEMS. Programa de Certificación de Docentes de la Educación Media Superior.  
CESJAL. Consejo económico y social de Jalisco.  
CFE. Comisión Federal de Electricidad.  
CGCS. Coordinación General de Concertación Social.  
CGP. Coordinación General de Planeación  
CIDE. Centro de Investigación y Docencia Económicas A.C.  
CIDIJAL. Centro de Investigación, Desarrollo e Innovación de la Industria de Jalisco A. C.  
CIEES. Comités Interinstitucionales de Evaluación para la Evaluación de la Educación Superior.  
CIESP. Control de Información de Empresas de Seguridad Privada.  
CIMEG. Cámara Metal Mecánica de Guadalajara.  
CINVESTAV. Centro de Investigación y de Estudios Avanzados del Instituto Politécnico Nacional.  
CIPC. Certificación Internacional de Preparación Curricular.  
CIPS. Centro de Investigaciones Pedagógicas y Sociales.  
CISAME. Centros Integrales de Salud Mental.  
CITRANS. Centro de Instrumentación Transdisciplinaria.  
CIUEJAL. Comisión Intersecretarial para el Uso Eficiente de la Energía.  
CNA. Comisión Nacional de Agua.  
CNC. Confederación Nacional Campesina.  
CNDH. Comisión Nacional de Derechos Humanos.  
CNPSS. Comisión Nacional de Protección Social en Salud.  
CNV. Centros Nueva Vida.  
CO2. Dióxido de Carbono.  
COBAEJ. Colegio de Bachilleres del Estado de Jalisco.  
COCEI. Consultores en Comercio Exterior e Inversión.  
CODE. Consejo Estatal para el Fomento Deportivo y el Apoyo a la Juventud.  
COECYTJAL. Consejo Estatal de Ciencia y Tecnología de Jalisco.  
COEPO. Consejo Estatal de la Población.  
COFEMER. Comisión Federal de Mejora Regulatoria.  
COFEPRIS. Comisión Federal para la Protección contra Riesgos Sanitarios.  
COMAIP. Conferencia Mexicana de Acceso a la Información Pública.  
COMARNAT. Comité Consultivo Nacional de Normalización, Medio Ambiente y Recursos Naturales.





COMCE. Consejo Empresarial Mexicano de Comercio Exterior.  
COMERJAL. Comité de Mejora Regulatoria del Estado de Jalisco.  
CONABIO. Comisión Nacional para el Conocimiento y Uso de la Biodiversidad.  
CONACULTA. Consejo Nacional para la Cultura y las Artes.  
CONACYT. Consejo Nacional de Ciencia y Tecnología.  
CONAE. Comisión Nacional para el Ahorro de Energía.  
CONAFE. Consejo Nacional de Fomento Educativo.  
CONAFOR. Comisión Nacional Forestal.  
CONAGO. Conferencia Nacional de Gobernadores.  
CONAGUA. Comisión Nacional del Agua.  
CONALEP. Colegio Nacional de Educación Profesional Técnica.  
CONAMED. Comisión Nacional de Arbitraje Médico  
CONANP. Comisión Nacional de Áreas Naturales Protegidas.  
CONAPO. Consejo Nacional de Población.  
CONASAMI. Comisión Nacional para el Desarrollo de la Vivienda.  
CONATRAM. Confederación Nacional de Transportistas de México  
CONEVAL. Consejo Nacional de Evaluación de la Política de Desarrollo Social.  
CONOCER. Consejo Nacional de Normalización y Certificación de Competencias Laborales.  
COPAG. Comité Organizador de los Juegos Panamericanos de Guadalajara.  
COPARMEX. Confederación Patronal de la República Mexicana.  
COPEEMS. Consejo para la Evaluación de la Educación del Tipo Medio Superior A.C.  
COPLADE. Comité de Planeación para el Desarrollo del Estado.  
CPTM. Consejo de Promoción Turística de México.  
CRI. Centro de Rehabilitación Infantil.  
CTM. Confederación de Trabajadores Mexicanos.  
CTS. Centro de Transporte Sustentable.  
CUAAD. Centro Universitario de Arte, Arquitectura y Diseño.  
CUCEA. Centro Universitario de Ciencias Económico Administrativas.  
CUNORTE. Centro Universitario del Norte  
CURP. Clave Única de Registro de Población.  
CVA. Centro de Valor Agregado.  
CZMG. Consejo de la Zona Metropolitana de Guadalajara.  
DARE. Programa “Drogas, Abuso, Resistencia, Educación”.  
DESSPEJA. Club Deportivo del Sistema de Seguridad Pública del Estado de Jalisco.  
DIF. Desarrollo Integral de la Familia.  
DRSE. Dirección Regional de Servicios Educativos.  
ECAPAF. Escuela Comunitaria Activa para Padres de Familia.  
EDHUCA. Estímulos para el Desarrollo Humano de las Capacidades de los Adultos.  
EFS. Entidad Fiscalizadora Superior.  
EGADE. Escuela de Graduados en Administración y Dirección de Empresas.  
EIMM. Estadística de la Industria Minerometalúrgica.  
EMSaD. Centros de Educación Media Superior a Distancia.  
ENA. Encuesta Nacional de Adicciones.  
ENADID. Encuesta Nacional de la Dinámica Demográfica.  
ENAMS. Exámenes Nacionales para Maestros en Servicio.  
ENDIREH. Encuesta Nacional sobre la Dinámica de las Relaciones en los Hogares.  
ENEU. Encuesta Nacional de Empleo Urbano.  
ENIGH. Encuesta Nacional de Ingresos y Gastos de los Hogares  
ENLACE. Evaluación Nacional del Logro Académico en Centros Escolares.  
ENOE. Encuesta Nacional de Ocupación y Empleo.



ENSI. Encuesta Nacional sobre Inseguridad.  
ENSI-7. Séptima Encuesta Nacional sobre Inseguridad.  
ESUDE. Escuela Superior de Atletas del CODE Jalisco.  
EXCALE. Exámenes de la Calidad y Logro Educativos.  
FAO. Food and Agriculture Organization  
FARAC. Programa de Rescate Carretero.  
FIL. Feria Internacional del Libro.  
FIPRODEFO. Fideicomiso para administrar el Programa de Desarrollo Forestal.  
FIRA. Fideicomisos Instituidos en Relación con la Agricultura.  
FIRCO. Fideicomiso Riesgo Compartido.  
FISE. Fondo de Infraestructura Social Estatal.  
FITA. Feria Internacional de Turismo de las Américas.  
FITUR. Feria Internacional de Turismo en España.  
FOCYTJAL. Fondo Estatal de Ciencia y Tecnología de Jalisco.  
FOJAL. Fondo Jalisco de Fomento Empresarial.  
FOMIX. Fondo Mixto CONACYT – Gobierno del Estado de Jalisco,  
FONADIN. Fondo Nacional de Infraestructura.  
FONATUR. Fomento Nacional de Turismo.  
FONDEREG. Fondo Complementario para el Desarrollo Regional.  
Fondo PYME. Fondo para Pequeñas y Medianas Empresas.  
FORACIT. Programa para el Fortalecimiento del Proceso de Enseñanza-Aprendizaje de las Áreas Científicas en Escuelas Secundarias.  
FOREMOBA. Fondo de Apoyo a Comunidades para la Restauración de Monumentos y Bienes Artísticos de Propiedad Federal.  
FORSIPOA. Sistema de Formulación y Seguimiento Integrado de Programas Operativos Anuales.  
GAJ. Gran Alianza por Jalisco.  
GAP. Grupo Aeroportuario del Pacífico.  
GEI. Gases Efecto Invernadero.  
Has. Hectáreas.  
Hm<sup>3</sup>. Hectómetro cúbico.  
I&D+i. Investigación, desarrollo e innovación tecnológica.  
ICC. Instituto Cultural Cabañas.  
ICESI. Instituto Ciudadano de Estudios Sobre la Inseguridad, A.C.  
IDEFTJ. Instituto de Formación para el Trabajo en Jalisco.  
IDH. Índice de Desarrollo Humano.  
IDI. Índice de Desarrollo Institucional.  
IEEA. Instituto Estatal para la Educación de los Adultos.  
IEEJ. Instituto Electoral del Estado de Jalisco.  
IEF. Instituto de Estudios del Federalismo.  
IFAI. Instituto Federal de Acceso a la Información y Protección de Datos.  
IFE. Instituto Federal Electoral.  
IGEE. Índice de Gobierno Electrónico Estatal.  
ITEJ. Instituto de Información Territorial del Estado de Jalisco.  
IAH. Instituto Jalisciense de Antropología e Historia.  
IJALTI. Instituto Jalisciense de Tecnologías de la Información, A.C.  
IJJ. Instituto Jalisciense de la Juventud.  
IJM. Instituto Jalisciense de las Mujeres.  
IM. Índice de marginación.  
IMCO. Instituto Mexicano para la Competitividad.  
IMECA. Índice Metropolitano de la Calidad del Aire.



IMPI. Instituto Mexicano de la Propiedad Intelectual.  
IMSS. Instituto Mexicano del Seguro Social.  
INAFED. Instituto Nacional para el Federalismo y el Desarrollo Municipal.  
INAH. Instituto Nacional de Antropología e Historia.  
INBAL. Instituto Nacional de Bellas Artes y Literatura.  
INDAABIN. Instituto de Administración y Avalúos de Bienes Nacionales.  
INE. Instituto Nacional de Ecología.  
INEA. Instituto Nacional para la Educación de los Adultos.  
INEGI. Instituto Nacional de Estadística, Geografía e Informática.  
INER. Instituto Nacional de Enfermedades Respiratorias.  
INJAC. Instituto Jalisciense de la Calidad.  
INJALRESO. Industria Jalisciense de Rehabilitación Social.  
IPADE. Instituto Panamericano de Alta Dirección de Empresa.  
IPC. Índice de Precios al Consumidor.  
IPROVIPE. Inmobiliaria y Promotora de Vivienda de Interés Público del Estado.  
ISIDM. Instituto Superior de Investigación y Superación del Magisterio.  
ISSSTE. Instituto de Seguridad y Servicios Sociales de los Trabajadores del Estado.  
ITDIF. Índice de Transparencia en la Disponibilidad de la Información Fiscal.  
ITEI. Instituto de Transparencia e Información Pública del Estado de Jalisco.  
ITESM. Instituto Tecnológico y de Estudios Superiores de Monterrey.  
ITESO. Instituto Tecnológico de Estudios Superiores de Occidente.  
ITRCPC. Índice de Transparencia para la Rendición de Cuentas y la Participación Ciudadana.  
ITS. Instituto Tecnológico Superior.  
IVS. Índice de Vulnerabilidad Social.  
LAU. Licencia Ambiental Única.  
LAU-JAL. Licencia Ambiental Única Jalisco.  
LEPEPMI. Licenciatura en Educación Preescolar-Primaria para el medio Indígena.  
LTIPEJ. Ley de Transparencia e Información Pública del Estado de Jalisco.  
MDD. Millones de dólares.  
MDL. Mecanismos de Desarrollo Limpio.  
MENUTRE. Modelo Estatal de Nutrición Escolar.  
MEVyT. Modelo de Educación para la Vida y el Trabajo.  
MICROJAL. Apoyo para las Micro y Pequeñas Empresas.  
MIPYMES. Micro, Pequeñas y Medianas Empresas.  
NAE. Norma Ambiental Estatal.  
NAFIN. Nacional Financiera.  
NEE. Necesidades Educativas Especiales.  
OCDE. Organización para la Cooperación y el Desarrollo Económicos.  
OCOIT. Organismo Coordinador de la Operación Integral del Servicio del Transporte Público en el Estado de Jalisco.  
ODEPA. Organización Deportiva Panamericana.  
OEIDRUS. Oficina Estatal de Información para el Desarrollo Rural Sostenible.  
OFJ. Orquesta Filarmónica de Jalisco.  
ONG. Organización No Gubernamental.  
ONU. Organización de las Naciones Unidas.  
OPD. Organismo Público Descentralizado.  
OSC. Organizaciones de la Sociedad Civil.  
PACE. Programa de Acción Comunitaria Estatal.  
PACMYC. Programa de Apoyo a las Culturas Municipales y Comunitarias.  
PACMYC. Programa de Apoyo a las Culturas Municipales y Comunitarias.



PCN. Perspectiva Crediticia Negativa.  
PEA. Población Económicamente Activa.  
PEACC. Programa de Acción ante el Cambio Climático.  
PEC. Programa Escuelas de Calidad  
PED. Plan Estatal de Desarrollo.  
PEDE. Plan Escolar de Desarrollo Educativo.  
PEMEX. Petróleos Mexicanos.  
PESA. Programa Especial de Seguridad Alimentaria.  
PGE. Plan General del Ejecutivo  
PGJ. Procuraduría General de Justicia.  
PGR. Procuraduría General de la República.  
PIAPYME. Programa Integral de Apoyo a Pequeñas y Medianas Empresas.  
PIB. Producto Interno Bruto.  
PISA. Programa Internacional para la Evaluación de Estudiantes.  
PNUD. Programa de las Naciones Unidas para el Desarrollo.  
POA. Programa Operativo Anual.  
POEL. Programa de Ordenamiento Ecológico Local.  
POET. Programa de Ordenamiento Ecológico Territorial.  
POFA. Polígono de Fragilidad Ambiental.  
PREVOLIEM. Programa de capacitación al magisterio para prevenir la violencia hacia las mujeres.  
PROALIMNE. Programa Alimentario a Menores de 5 Años no Escolarizados.  
PROBIENS. Programa de Bienestar y Seguridad Carretera y Vialidades Metropolitanas del Estado de Jalisco.  
PROEPA. Procuraduría Estatal de Protección al Ambiente.  
PROESA. Programa Escuela Siempre Abierta.  
PROFECO. Procuraduría Federal del Consumidor.  
PROFEPA. Procuraduría Federal de Protección al Ambiente.  
PROFORDEMS. Programa de Formación de Docentes de la Educación Media Superior.  
PROJAL. Proyectos Productivos Jalisco.  
PROMEDIA. Programa para el Desarrollo de la Industria de Medios Interactivos.  
PROMEHCID. Programa Mexicano de Hermanamiento y Cooperación Internacional Descentralizada.  
PRONABES. Programa Nacional de Becas para la Educación Superior.  
PRORESOL. Programa de Residuos Sólidos.  
PROSOFT. Programa para el Desarrollo de la Industria del Software.  
PROVEMUS. Programa de Vinculación Empresa-Universidad.  
PS. Procuraduría Social.  
PTAR. Plantas de Tratamiento de Aguas Residuales.  
PYME. Pequeña y Mediana Empresa.  
PYMEX. Pequeñas y medianas empresas exportadoras.  
RCO. Región Centro Occidente.  
REPECO. Régimen de Pequeños Contribuyentes.  
RIEB. Reforma Integral de Educación Básica.  
RME. Residuos de Manejo Especial.  
RPP. Registro Público de la Propiedad.  
RSU. Residuos Sólidos Urbanos.  
SAEH. Sistema Automatizado de Egresos Hospitalario.  
SAGARPA. Secretaría de Agricultura, Ganadería, Desarrollo Rural, Pesca y Alimentación.  
SARE. Sistema de Apertura Rápida de Empresas.  
SAT. Servicio de Administración Tributaria.



SCT. Secretaría de Comunicaciones y Transportes.  
SDH. Secretaría de Desarrollo Humano.  
SEA. Secundaria a Distancia para Adultos.  
SECTUR. Secretaría de Turismo.  
SEDENA. Secretaría de la Defensa Nacional.  
SEDER. Secretaría de Desarrollo Rural.  
SEDESOL. Secretaría de Desarrollo Social.  
SEDEUR. Secretaría de Desarrollo Urbano.  
SEED. Sistema Estadístico Epidemiológico de las Defunciones  
SEIJAL. Sistema Estatal de Información Jalisco.  
SEJ. Secretaría de Educación Jalisco.  
SEMADES. Secretaría del Medio Ambiente para el Desarrollo Sustentable.  
SEMARNAT. Secretaría de Medio Ambiente y Recursos Naturales.  
SENASICA. Servicio Nacional de Sanidad, Inocuidad y Calidad Agroalimentaria  
SEPCJ. Sistema Estatal de Protección Civil Jalisco.  
SEPLAN. Secretaría de Planeación.  
SEPROE. Secretaría de Promoción Económica.  
SGG. Secretaría General de Gobierno.  
SGM. Servicio Geológico Mexicano.  
SHCP. Secretaría de Hacienda y Crédito Público.  
SIAP. Sistema de Información Agroalimentaria y Pesquera.  
SIAPA. Sistema Intermunicipal de Agua Potable y Alcantarillado de la Zona Metropolitana de Guadalajara.  
SICCED. Capacitación y Certificación de Entrenadores Deportivos.  
SICIS. Sistema de Consulta Interactiva de Información Sociodemográfica.  
SIEDO. Subprocuraduría de Investigación Especializada en Delincuencia Organizada.  
SIEM. Sistema de Información Empresarial Mexicano.  
SIFAE. Sistema de Factibilidad para la Apertura de Empresas.  
SIFIJA. SIFRA Financiera de Jalisco.  
SIFRA. Sistema de Financiamiento Rural Alternativo.  
SIGLO. Sistema de Información de Gobiernos Locales.  
SIIF. Sistema Integrado de Información Financiera.  
SIIGEM. Sistema Integral de Información Geográfica Municipal.  
SIMAR. Sistema Intermunicipal de Manejo de Residuos  
SINAC. Sistema de Nacimientos.  
SINAIS. Sistema Nacional de Información en Salud.  
SNB. Sistema Nacional de Bachillerato.  
SIPROIPE. Sistema de Información de Proyectos e Inversión Pública Estatal.  
SIRH. Sistema Integral de Recursos Humanos.  
SIS. Sistema de Información en Salud.  
SISPAEWEB. Sistema del Programa de Apoyo al Empleo.  
SISTECOZOME. Sistema de Transporte Colectivo de la Zona Metropolitana.  
SISVEA. Sistema de Vigilancia Epidemiológica de las Adicciones.  
SITEJ. Sistema de Información Territorial del Estado de Jalisco.  
SITEL. Sistema de Información Territorial en Línea.  
SITEUR. Sistema de Tren Eléctrico Urbano.  
SITI. Sistema Interinstitucional de Transferencia de Información.  
SMDIF. Sistemas Municipales de Desarrollo Integral de la Familia.  
SNB. Sistema Nacional de Bachillerato.  
SNE. Servicio Nacional del Empleo.  
SNEJ. Servicio Nacional del Empleo.



SNI. Sistema Nacional de Investigadores.  
SNIE. Sistema Nacional de Información Educativa.  
SNTE. Sindicato Nacional de Trabajadores de la Educación.  
SOFOM. Sociedad Financiera de Objeto Múltiple.  
SSJ. Secretaría de Salud Jalisco.  
SSPPRS. Secretaría de Seguridad Pública, Prevención y Readaptación Social.  
STyPS. Secretaría de Trabajo y Previsión Social.  
SUBSEMUN. Subsidio para la Seguridad Pública Municipal  
SUIVE. Sistema Único de Información para la Vigilancia Epidemiológica.  
SVyT. Secretaría de Vialidad y Transporte.  
TABLIN. Tablero de Indicadores del Desarrollo de Jalisco.  
TELMEX. Teléfonos de México  
TIC. Tecnologías de la Información y la Comunicación.  
TIF. Tipo Inspección Federal.  
UAG. Universidad Autónoma de Guadalajara.  
UAVI. Unidad de Atención de la Violencia Intrafamiliar.  
UdeG. Universidad de Guadalajara.  
UE. Unión Europea.  
UEPCBJ. Unidad Estatal de Protección Civil y Bomberos de Jalisco.  
UMAPAC. Unidad de Mantenimiento Permanente de Accesos Carreteros.  
UNAM. Universidad Nacional Autónoma de México.  
UNEME. Unidades de Especialidades Médicas.  
UNESCO. United Nations Educational, Scientific and Cultural Organization.  
UNICEF. The United Nations Children's Fund.  
UNIVA. Universidad del Valle de Atemajac.  
UP. Universidad Panamericana.  
UPAC. Unidad Policial de Atención en Crisis.  
UPJAL. Universidad politécnica de Jalisco.  
USAER. Unidades de Servicio y Apoyo a la Educación Regular.  
UTJ. Universidad Tecnológica de Jalisco.  
UTZMG. Universidad Tecnológica Zona Metropolitana Guadalajara.  
UVA'S. Aviones No Tripulados.  
UVM. Universidad del Valle de México.  
VPH. Virus del Papiloma Humano.  
WCIT. World Congress of Information Technology  
WIMAX. Worldwide Interoperability Microwave Access.  
ZCG. Zona Conurbada de Guadalajara.  
ZMG. Zona Metropolitana de Guadalajara.



## Directorio

**L.C.P. Emilio González Márquez**  
Gobernador Constitucional del Estado de Jalisco

**Dr. Víctor Manuel González Romero**  
Secretario General de Gobierno

**L.E. Martín Mendoza López**  
Secretario de Finanzas

**Mtro. Carlos Eduardo Anguiano Gómez**  
Secretario de Planeación

**Ing. José Sergio Carmona Ruvalcaba**  
Secretario de Desarrollo Urbano

**Lic. Álvaro García Chávez**  
Secretario de Desarrollo Rural

**L.R.I Jaime Eduardo Martínez Flores**  
Secretario de Promoción Económica

**Lic. Aurelio López Rocha**  
Secretario de Turismo

**Ing. Antonio Gloria Morales**  
Secretario de Educación

**Arq. Jesús Alejandro Cravioto Lebrija**  
Secretario de Cultura

**Dr. José Antonio Muñoz Serrano**  
Secretario de Salud

**Lic. Armando López Vences**  
Encargado del Despacho de la Secretaría de Vialidad y Transporte

**L.C.P. José Ricardo Serrano Leyzaola**  
Secretario de Administración

**Mtro. Luis Carlos Nájera Gutiérrez de Velasco**  
Secretario de Seguridad Pública, Prevención y Readaptación Social

**Dr. Héctor Eduardo Gómez Hernández**  
Secretario del Medio Ambiente para el Desarrollo Sustentable

**L.E. Francisco Xavier V. Trueba Pérez**  
Contralor del Estado

**Ing. Ernesto Espinosa Guarro**  
Secretario del Trabajo y Previsión Social

**C.D. Miguel Ángel García Santana**  
Secretario de Desarrollo Humano



**Lic. Tomás Coronado Olmos**  
Procurador General de Justicia

**Mtra. Beatriz E. Martínez Sánchez**  
Procuradora Social

**Lic. Leonardo García Camarena**  
Coordinador General de Concertación Social

**Mtra. María Elena Cruz Muñoz**  
Presidenta del Instituto Jalisciense de la Mujer

**Lic. Rubén Alonso González**  
Director General de Comunicación Social

**Ing. Felipe Valdez de Anda**  
Director General DIF

**Mayor J. Trinidad López Rivas**  
Director General del SEPCJ

**Mtra. Mónica Mariscal González**  
Director General COEPO

**Dr. Humberto Gutiérrez Pulido**  
Director General IIT

**Ing. Cesar Luis Coll Carabias**  
Director General CEAJ

**Mtro. Nestor Eduardo García Romero**  
Director General SEIJAL

**Lic. Luis Gonzalo Jiménez Sánchez**  
Director General FOJAL

**Dr. Francisco Medina Gómez**  
Director General COECyTJAL

**Ing. Jorge Urdapilleta Nuñez**  
Director General del CEPE

**Dr. Carlos Andrade Garín**  
Director General CODE

**Sr. Joel Salvador Chávez Rivera**  
Secretario Técnico CECAJ

**Ing. Francisco Javier Padilla Mancilla**  
Director General SITEUR

**Lic. Efrén Flores Ledezma**  
Director General del RPP





**C. Jorge Valencia Rodríguez**  
Director General de IPROVIPE

**C. José Manuel Ramírez Jiménez**  
Director General del IEF



## Colaboradores

### **Secretaría General de Gobierno**

Lic. María de Lourdes Núñez Cárdenas  
Coordinador Técnico

### **Secretaría de Finanzas**

Ing. Roberto Olvera Romo  
Coordinador General de Proyectos B

### **Secretaría de Desarrollo Urbano**

Ing. Abraham Fernando Esquivel García  
Director de Área de Información y Seguimiento

### **Secretaría de Desarrollo Rural**

L.A.E. Silvia Rocío Magaña Martínez  
Coordinadora de la Dirección General de Planeación de Desarrollo Rural

### **Secretaría de Promoción Económica**

Mtra. Mónica Ballescá Ramírez  
Coordinadora General de Planeación Económica y Seguimiento Programático

### **Secretaría de Turismo**

Lic. Jesús Humberto Cabrera Ramírez  
Director de Área de Inteligencia de Mercados Estadísticas y Evaluación

### **Secretaría de Educación**

Lic. Álvaro Enrique Tovar Gutiérrez  
Director de Planeación y Programas de Infraestructura

### **Secretaría de Cultura**

Mtro. Netzahualcóyotl Aguirre Partida  
Director de Área de Programación, Evaluación y Seguimiento

### **Secretaría de Salud**

L.C.P Ramón Gabriel Sandoval García  
Director de Programación y Evaluación.

### **Secretaría de Vialidad y Transporte**

L.A.P Teresa de Jesús Medina  
Jefa de Unidad Departamental

### **Secretaría de Administración**

Lic. José Luis Mata Figueroa  
Coordinador de Análisis y Proyectos

### **Secretaría de Seguridad Pública Prevención y Readaptación Social**

C. Armando Luis Marcial  
Director de Proyectos Especiales



**Secretaría de Medio Ambiente para el Desarrollo Sustentable**

Mtra. Mónica Mariela Reyes Garrido  
Directora General de Planeación Ambiental

**Contraloría del Estado de Jalisco**

L.R.I Lizette del Carmen Ramírez Preciado  
Coordinadora Adscrita a la Dirección General de Verificación y Control de Obra

**Secretaría de Trabajo y Previsión Social**

Lic. Gabriela Carrillo Jiménez  
Directora General de Planeación e Innovación

**Secretaría de Desarrollo Humano**

Lic. Luis Humberto Peraza Ayala  
Director de Área de Investigación y Políticas Públicas

**Procuraduría General de Justicia del Estado**

L.C.P Alicia Gómez Monroy  
Directora de Recursos Financieros

**Procuraduría Social**

Mtra. Laura Aranzazú Rodríguez Romero  
Coordinadora de Planeación e Información

**Coordinación General de Concertación Social**

Ing. Jessie Alicia Jimeno Uribe  
Directora de Área de información Estratégica e Informática

**DIF**

Lic. Enrique Villanueva Mercado  
Director de Programación y Seguimiento

**CODE**

Lic. Jesús Padilla Valdez  
Jefe del Área de Informática

**Instituto Jalisciense de las Mujeres**

Lic. Saturnino Arroyo Barquera  
Coordinador de Planeación

**Comisión Estatal del Agua en Jalisco**

C. José Andrés Sánchez González  
Analista de Planeación

**Instituto de Estudios del Federalismo “Prisciliano Sánchez”**

Lic. María Elena Ávila Valenzuela  
Directora de Área



**Sistema de Tren Eléctrico Urbano**

Lic. Eva Catalina González Larios  
Jefa de Vinculación

**Protección Civil**

Comandante Germán Pinto Aceves  
Director de Evaluación y Seguimiento

**Consejo Estatal de Población**

Lic. Jorge Antonio Rizo Castro  
Coordinador Administrativo

**Sistema Estatal de Información Jalisco**

Lic. Susana Galindo Zamora  
Especialista de la Dirección de Estadísticas

**Instituto de Información Territorial**

M en C. Maximiano Bautista Andalón  
Coordinador de Planeación y Evaluación

**Fondo Jalisco de Fomento Empresarial**

Ing. Blanca Alejandra Guzmán Guzmán  
Coordinadora de Calidad e Información

**Consejo Estatal Contra las Adicciones en Jalisco**

Lic. Laura Noema Legaspi Sánchez  
Psicóloga Clínica

**Consejo Estatal de Ciencia y Tecnología de Jalisco**

M en C. Einer Loreto López López  
Coordinador de Comunicación y Difusión

**Consejo Estatal de Promoción Económica**

Lic. Cesar Israel Fernández Tinajero  
Encargado de Sistemas

**IPROVIPE**

Mtra. Laura Leticia León García  
Jefa de la Unidad de Planeación

**Registro Público de la Propiedad**

Mtra. Blanca Estela Valdez Granado  
Directora de Área de Modernización y Gestión de la Calidad

**Comunicación Social**

Lic. Yohana Marcela Guitron Guitron  
Coordinadora de Mercadotecnia



## **Secretaría de Planeación**

### **Despacho**

C. Maritza Bercellay Enríquez Aguilar  
Zoraya Melchor Barrera

### **Dirección General de Evaluación y Control**

Mtro. José Martínez Graciliano  
LSI. María Guadalupe Pichardo Goby  
Lic. Francisco Javier Lares Ceballos  
Mtro. Mauro Jesús Aguilar Quezada  
C. María del Carmen Valdivia Alvarado  
Ing. Gerardo López Rodríguez  
Lic. Juan Miguel Martín del Campo Verdín  
Lic. Ángel Eduardo Arias Cortés  
Lic. Valeria Castro Guerrero  
Lic. Gabriela Rubio Maciel  
Ing. José Luis Quintero Martínez  
C. Mariana Loza Balderas

### **Informática**

Mtro. Luciano Romero Arreola  
Ing. Salvador Ramírez Paz  
Mtra. Brenda Jasmín Palomera Pérez  
Lic. Alfonso Ávalos Juárez  
Ing. Luis Ramón Ramírez Sandoval  
Lic. Roberto Ramírez Cásarez

### **Coordinación General de Planeación**

Mtro. Gerardo de Jesús Valdivia Sánchez  
Mtro. Héctor Gutiérrez Pulido  
Arq. Elvira Ponce de León Pérez  
Lic. Sergio Israel Ramos Enríquez

### **Dirección General de Vinculación**

Lic. Carlos Leal  
Mtro. Joel Guzmán Camarena  
Mtro. Mauricio Gerardo Deleze Santa Cruz  
L.R.N. Carolina González Angulo  
Ing. Ramiro Mejía Órnelas

### **Coordinación general de Gestión Gubernamental**

Lic. J. Jesús Hernández Barbosa  
Lic. Efrén Calvario Baltazar

### **Dirección General Jurídica**

Lic. Armando Jesús Espinoza de Toro  
MPA. Diana Catalina Padilla Martínez