



PLAN DE DESARROLLO MUNICIPAL

Gobierno Municipal de Tapalpa 2015-2018
— **UNIDOS SÍ CRECEMOS** —

10 DE ABRIL DEL 2016



MENSAJE DEL PRESIDENTE

Es un honor encabezar este Gobierno Municipal, que me presenta el mayor reto de mi vida, pero me otorga la oportunidad de buscar el desarrollo de nuestro pueblo así como la superación de cada individuo, que aporte al trabajo colectivo, donde nuestra principal visión es una sociedad integra y con éxito.

La realidad de los nuevos tiempos, nos exige basar nuestro empeño necesariamente en resolver los problemas, y en ello va nuestro compromiso. La acción de gobierno tiene como eje sustancial la participación social, es en ella, donde toma vigencia la democracia participativa, como práctica de gobierno, esa es una convicción propia que me ha acompañado como servidor público y a la que me sumo hoy más que nunca en el afán de servir a mi pueblo.

Para contribuir a ello estoy dispuesto a luchar por brindar mejores servicios, ofrecer mejor calidad de vida con una educación participativa que involucre tanto a los niños, jóvenes, maestros y padres de familia, con en el objetivo de formar la sociedad que merecemos como Tapalpenses.

Retomar la cultura que nos crea la identidad, convertirla atractiva para el estado, preservar nuestra riqueza arquitectónica así como retomar la imagen que hace de nuestro pueblo un lugar mágico, involucrar a los diferentes sectores de la población, invitar a la unión del municipio entre las comunidades.

La transparencia es una herramienta que beneficia el desarrollo de un Gobierno en su municipio, es la interacción entre los sectores públicos y privados, creando pactos ciudadanos que nos obliguen actuar juntos en beneficio del municipio, creando compromisos de siempre buscar las mejores soluciones, pero que nos demuestra que la única manera que puede progresar el pueblo es con la unión de sociedad con Gobierno.

El éxito no se gana fácil, debemos de tomar en cuenta los problemas a los que nos enfrentamos en la actualidad, al rezago de los diferentes sectores por la falta de atención, la deficiencia en los servicios básicos, desinterés por temas importantes como salud, educación y seguridad, los niveles de pobreza en zonas marginadas, la pérdida de imagen urbana y olvido de lugares naturales y arquitectónicos.

Los desafíos no son fáciles, pero con el apoyo de la sociedad y su confianza se logran grandes cambios, el esfuerzo en común que se realice se verá reflejado en desarrollo positivo que presentemos en este tiempo.



PLAN DE DESARROLLO MUNICIPAL 2015-2018 |

Presentación

Tapalpa es un pueblo con un pasado histórico muy nutrido en conocimientos, cultura, y raíces, es responsabilidad de todos cuidar y preservar las riquezas que nos han transmitido de generación en generación, convirtiéndolo en un atractivo turístico. En infraestructura cuenta con grandes construcciones que forman parte de la historia, atractivos naturales que embellecen el municipio en sus alrededores, con paisajes sin iguales, de una rica diversidad de flora y fauna.

El desarrollo del pueblo es una prioridad para nuestro Gobierno, trabajando en unidad con la sociedad impulsamos el progreso en los diferentes sectores, garantizando contar con los mecanismos necesarios para la conformación de un Gobierno Abierto, abonando a mejorar la calidad de vida, convirtiéndonos en un pueblo modelo dentro del estado de Jalisco, como parte de nuestros grandes objetivos.

Es importante diseñar estrategias fundadas en las prioridades que requieren de atención en base a las necesidades, comprometidos a gestionar el recurso para ejecutar las acciones que otorguen soluciones procurando el bienestar de los habitantes para ofrecer un estilo de vida de calidad, basado en un desarrollo sustentable.

El Plan de Desarrollo es el instrumento que nos ayudará a llevar a cabo la planeación en tiempo y forma, que nos permita realizar de manera eficiente la administración razonable de los recursos obtenidos, sumando esfuerzos Gobierno y sociedad que nos lleve al cumplimiento de las metas fijadas.

De nuestro plan estratégico se desprenden de las acciones a ejecutar tanto a corto plazo como largo plazo, favoreciendo sectores públicos y privados, buscando programas que desarrollen proyectos, para impulsar el desarrollo de nuestro Pueblo con la gestión de inversión económica



Ley Electoral del Estado de Jalisco

Capítulo V

De la Elección e Integración de los Ayuntamientos del Estado

Artículo 37.- Los Ayuntamientos de cada municipio del Estado se integrarán por un Presidente Municipal, un Síndico y el número de regidores de mayoría relativa y de representación proporcional que se señalan en el presente capítulo. Para los efectos de esta ley, se entenderá que todos los integrantes del ayuntamiento tienen el carácter de regidores, munícipes o ediles.

Estructura de Cabildo					
Municipio	Región	Presidente Municipal	Síndico	Regidores	Total
Tapalpa	11 Lagunas	1	1	9	11

Lic. Antonio Morales Díaz.....	Presidente Municipal
Mtra. Luz Elvira Manzano Ochoa.....	Síndico Municipal
C. Francisco Preciado López.....	Regidor
C. Ma. De Jesús Hernández Campos.....	Regidor
C. María de las Mercedes Zamora López.....	Regidor
Ing. José Darío Hernández López.....	Regidor
C. Francisco Javier Ramírez Villa.....	Regidor
Arq. José Guadalupe Homar Ledezma Delgado.....	Regidor
Lic. Jorge Manuel Preciado Chávez.....	Regidor
Lic. Juan Carlos de la Torre Aguilar.....	Regidor
Lic. Martín Bacilio Daniel	Regidor



Presidencia Municipal

Antonio Morales Díaz / *Presidente Municipal*
Liliana Del Carmen González López / *Jefatura de Presidencia*
Armando Bobadilla Bobadilla / *Secretario Particular*
Rosa Ícela Aguilar Flores / *Secretaria De Presidencia*

Sindicatura

Luz Elvira Manzano Ochoa / *Síndico Municipal*
Alvina Pérez Hernández / *Auxiliar De Sindicatura*
Rafael Zamora Cárdenas / *Abogado General*
Carlos Aguilar Manzano / *Asesor Jurídico*
Jorge Adrián García Sánchez / *Asesor Jurídico*

Secretaría General

Francisco Javier Hernández López / *Secretario General*
Roció Del Carmen Ávalos Hernández / *Secretaria*

Contralor

Luis Gregorio García Soto / *Titular de Órgano Interno*
René Guillermo Carbajal / *Jefe De Almacén*
Concepción Araceli Hernández Álvarez / *Contador General*
Ma. de los Ángeles Chávez Alcaraz / *Contador Auxiliar*
José Eduardo Peinado Ramírez / *Contador Auxiliar*

Oficialía Mayor

Guadalupe Rodríguez Fajardo / *Oficial Mayor*

Hacienda Municipal

Juan Salvador García / *Encargado de Hacienda Municipal*
Eugenio Partida González / *Encargado de Ingresos*
Alejandra Castillo Ruiz / *Ventanilla de Ingresos*
Karina Elizabeth Hernández Preciado / *Ventanilla de Ingresos*
Iliana Isabel Zamora Cruz / *Notificador 1*
Francisco Javier Vázquez Sánchez / *Inspector*

Direcciones

Desarrollo Urbano y Ordenamiento Territorial

Evodio Núñez Morales / *Director*
Daniel Mundo Morales / *Subdirector*
Ramón Díaz Rodríguez / *Jefe de Departamento de Obra*
Carolina Montserrat López Avalos / *Jefe De Departamento de Ordenamiento Urbano y Territorial*
Manuel Jorge Pérez Hernández / *Auxiliar de Ordenamiento Urbano*
José Jaime Esquivel Torres / *Jefe de Departamento de Proyectos*
Francisco Núñez Camberos / *Ingeniero de Proyectos*
Juan Carlos Carretero Hernández / *Permisos y Licencias*
Prisciliano Trinidad Vázquez / *Auxiliar de Permisos y Licencias*
Enrique Alejandro Martínez Martínez / *Encargado Ramo 33*
Ezequiel Aguilar Nava / *Auxiliar Ramo 33*

Logística

Rodolfo Carrillo Rodríguez / *Director*
José Ángel Ávalos Llamas / *Auxiliar de Logística*
Miguel Vázquez Cisneros / *Auxiliar de Logística*
Gustavo Gómez Carbajal / *Auxiliar de Logística*
Sergio Quintero Campos / *Auxiliar de Logística*
Benito Hernández Ramírez / *Auxiliar de Logística*

Módulo De Maquinaria

Alberto Rubio Estrada / *Encargado 1 De Módulo de Maquinaria*
Delfino Yefte Hernández López / *Encargado 2 De Módulo De Maquinaria*

Seguridad Pública Y Vialidad

Miriam Del Rosario González López / *Directora*

Sistema DIF

Elvia Berenice Córdova rubio / *Presidenta*
María Guadalupe Flores Chávez / *Directora*

Sistema Integral Del Agua (SIAT)

Rafael Sánchez de la Torre / *Director*

Informática

Karla Fabiola Flores García / *Directora*

Servicios Públicos

Sergio Vázquez Díaz / *Director de Servicios Públicos*
José Ángel Preciado Carrillo / *Sub Director de Servicios Públicos*
Ana Denisse Hernández Villalpando / *Secretaria*
Andrés Justo Martínez / *Electricista de Alumbrado Público*
Jesús Larios Carrillo / *Auxiliar de Electricista*
Luis Cruz Villa / *Encargado del Panteón*

Registro Civil

Angélica Morales Díaz / *Oficial De Registro Civil*
Gabriela Alejandra Medina Ayala / *Auxiliar de Registro Civil*
Mercedes Mállela Ayala Montes De Oca / *Auxiliar De Registro Civil*

Juzgado Municipal

Ana Nayeli Cruz López / *Juez Municipal*

Catastro

Juan Carlos Peinado Ramírez / *Director de Catastro*
Juan Manuel Cobián Manzano / *Auxiliar de Catastro*
Salvador Jiménez López / *Auxiliar de Catastro*
María Guadalupe Figueroa Aguirre / *Cajera*

Turismo

Stephen Dwight Stanton Comely / *Director De Turismo*
Roxana Aguilar Sánchez / *Secretaria de Turismo*
Eli Uriel Rodríguez Martínez / *Auxiliar de Información Turística*

Desarrollo Económico

José Francisco Vázquez Díaz / *Director de Desarrollo Económico*
Rodrigo Rodríguez Castillo / *Auxiliar de Fomento Económico*
Erika Irene Hernández García / *Auxiliar de Desarrollo Social*
Ma. Defensa Preciado Cruz / *Auxiliar de Desarrollo Económico*

Comunicación Social

Denia Alejandra Sánchez Hernández / *Director de Comunicación Social*
José Alfredo Hernández García / *Auxiliar De Comunicación Social*

Cultura

Margarita Álvarez García / *Director de Cultura*
Claudia Rossana Caballero Levy / *Promotor De Cultura*
José de Jesús Ruiz Morales / *Promotor de Eventos Culturales*
Alejandra Suarez Álvarez / *Secretaria de Casa de la Cultura*

Deportes

Mario Alberto Córdova Arias / *Director de Deportes*
Vicente Pio Camberos / *Auxiliar de Deportes*

Educación

Ma. de Jesús Hernández Campos / *Regidor y Director*
Jessy Gustavo Rodríguez Leal / *Auxiliar de Educación*
Ana Sofía Larios Aguilar / *Asistente*

Ecología y Aseo Público

María de los Ángeles Rodríguez Córdova / *Director de Ecología y Aseo Público*
Candelaria Campos López / *Auxilia de Ecología*
Jesús López Martínez / *Auxiliar Ecología*

Apremios

Víctor Pedro Rodríguez Juárez / *Jefe de Premios*
Lizbeth De La Cruz González / *Notificador y Ejecutor Fiscal*
Gabriela Guadalupe Martínez Arias / *Notificador y Ejecutor Fiscal*
Elva María Gabriela Hernández Hernández / *Notificador y Ejecutor Fiscal*
Joel Alonso Hernández Aguilar / *Notificador y Ejecutor Fiscal*

Visión

Ser un municipio líder en la región, que brinde a sus habitantes un estilo de vida digna, a través de servicios públicos eficaces, oportunidades de trabajo y desarrollo productivo, ofreciendo progreso en educación, salud y seguridad, promoviendo la historia y cultura, abriendo las fronteras del turismo, que nos posicione como un destino turístico de primer nivel, ofertando servicios únicos y de calidad regidos por los valores que nos hacen Tapalpenses.

Misión

Conformar un Gobierno Abierto que coordine y garantice a los ciudadanos estabilidad en los servicios, comprometiéndolos a trabajar unidos Gobierno y sociedad, involucrándolos en los asuntos públicos, uniendo esfuerzos para lograr satisfacer una participación activa que nos lleve a un desarrollo en la gestión municipal obteniendo resultados eficaces, basados en una política de mejora continua.



ANTECEDENTES HISTÓRICOS

Reseña Municipal de Tapalpa

Perteneció al señorío de Tzaollan a Zula, gobernado por Cuantomá. El cacicazgo de Tlacpacpan tenía bajo su tutela a un pequeño poblado de muy pocos habitantes llamados Juanacatlán: lugar de cebollas. Estos pueblos fueron habitados por los otomíes, los cuales fueron sometidos por los aztecas a su paso por estas tierras en el siglo XII.

Tapalpa participó en la Guerra del Salitre, al lado de Cuantomá, contra los purépechas de Tanga-xoan II quien pretendía apoderarse de las playas de salitre del cacicazgo de Zacoalco. Fueron vencidos en Acatlán y cuando Cuantomá estaba por capitular, se apersonó el rey de Colima con un numeroso ejército, obteniendo la victoria. El monarca colimote avasalló luego a Cuantomá, pasando Tapalpa y Juanacatlán a pertenecer al reino de Colima.

En Tapalpa, Juanacatlán y la región de la sierra conocida como Los Altos, se rendía culto a Atlquiahuitl: dios de las aguas, lo representaban en forma de gavilán. La conquista del poblado la realizó Alonso de Avalos. Este hizo creer a Cuantomá que los independizaría del rey de Colima, logrando con esto que le prestara obediencia y así Avalos empadronó a los pueblos de Tapalpa, Juanacatlán y los demás, quedando comprendidos dentro de la Provincia de Avalos que a su vez quedó sujeta al gobierno virreinal de la Nueva España.

Poco después de ser conquistados, entre los años 1531 y 1532 llegaron fray Martín de Jesús y Fray Juan de Padilla, quienes los evangelizaron. Desde 1825 perteneció al 4º: cantón de Sayula; en 1838 tiene categoría de pueblo. Hasta el 21 de febrero de 1891 se menciona como municipio en el decreto que segrega a Juanacatlán de Atemajac y lo anexa "al municipio de Tapalpa". Se estableció Ayuntamiento por decreto del 8 de abril de 1844 y se le dio categoría de Villa el 11 de mayo de 1878.

Personaje	Actividad
Atala Apodaca de Ruíz Cabañas	Escritora
Ciro Martínez	Presbítero
Micaela Ávalos	Madre de Doroteo Arango (Pancho Villa)
Eufracia Parra	Maestra
Lino Carmen Martínez López	Presbítero (1841-1918)
Raúl Quintero Parra	Literato y Poeta
Cipriano Campos Alatorre	Maestro poeta y novelista (1905-1934)
Luis Enrique Bracamontes	Ingeniero y Escritor



Escudo de Armas

En este blasón se consideraron elementos que distinguen a este municipio.



En la parte superior aparece el nombre del municipio.

Su perímetro, territorial está coronado por las figuras de dos venados, especie muy común en esta región.

En el interior del emblema se aprecian al fondo unas elevaciones que representan el territorio montañoso de la Sierra de Tapalpa.

En el flanco siniestro, un estandarte.

Al frente, la silueta de un robusto pino, especie que abunda en el municipio.

Al pie del escudo se aprecia la leyenda: "Justicia, Trabajo, Amistad", valores que distinguen a los oriundos de este lugar.

El cielo azul es una característica por su altura al nivel del mar y su situación geográfica.

Las grecas que el estandarte tiene en su interior simbolizan a los grupos étnicos y autóctonos de esta región.

La silueta de la Virgen de la Defensa venerada en este pueblo y sus alrededores.

El recipiente que contiene resina alude a uno de los trabajos más tradicionales y antiguos de este pueblo.

La forma de la bordura y las figuras estilizadas del estandarte representan el patrimonio histórico y cultural que heredaron las culturas prehispánicas asentadas en el municipio.

Diseño del señor Julián Ramón Rodríguez Figueroa, quien firmó su obra bajo el seudónimo "El Peregrino". Fecha de Aprobación: En sesión de Cabildo, celebrada en noviembre de 1997, se aprobó de manera oficial este escudo como emblema representativo de Tapalpa, Jalisco.



ASPECTOS GEOGRÁFICOS |

Descripción fisiográfica

Su nombre antiguamente Tlapálpan, significa “tierra de colores” ó “Lugar situado en lo Alto”, por el sitio en que se encuentra.

Se ubica en la región sur del estado en la sierra del mismo nombre, destino de montaña a una altura de 2,200 mts. SNM, sus elevaciones principales son los cerros: Alcantarilla, Zacate, El Divisadero, La Huerta, La Palma, Otate Chino, La Peña de San Pablo, El Tablón y La Vieja.

Su orografía esta caracterizada por localizarse en la provincia geológica del eje neo-volcánico transversal de la sub-provincia sierras de Jalisco de la parte centro-sur del estado. Este municipio es montañoso, ya que está cruzado por la sierra de Tapalpa, las zonas accidentadas (74%) se encuentran al norte, sur y oeste de la cabecera municipal. Hay zonas semiplanas (34%) al norte y al sur, y zonas planas (19%) al suroeste y este.

Localización Geográfica

El municipio de Tapalpa se encuentra ubicado en el suroeste del estado de Jalisco con un porcentaje territorial del 0.507 % y su extensión territorial es de 406.32 km², en las coordenadas 19°36'49" a 20°05'54" de latitud norte y 103°36'20" a los 103°54'00" de longitud oeste, se localiza a 130 kms de la capital del estado, los municipios colindantes son: al norte con Atemajac de Brizuela y Chiquilistlán, al este con Techaluta de Montenegro y Amacueca, al sur con San Gabriel, Sayula y Tonaya.

A partir del día 1º de enero de 2015, se establece la nueva regionalización administrativa del estado de Jalisco para impulsar el desarrollo de la entidad, según el acuerdo publicado en el Periódico Oficial del estado el día 22 de noviembre de 2014. Esto en base al “Estudio de la Regionalización Jalisco 2014” realizado por la Secretaría de Planeación, Administración y Finanzas y por conducto de la Subsecretaría de Planeación y Evaluación, dicho estudio mostró avances y logros importantes en relación a los propósitos buscados con la regionalización de 1998, pero también se identificaron aspectos con escasos logros en algunas de las regiones y problemas particulares en la configuración regional anterior.

Geología

La altura media sobre el nivel del mar es de 2200 metros SNM, con una gran diversidad de pendientes y grosores de suelo que parecen tener fuerte influencia sobre el mismo. Por ser origen de los paisajes las fallas y vulcanismo, la topología es abrupta, combinando las siguientes formas geológicas:

- Cresta con laderas escarpadas.
- Asociación de cañadas y pequeños domos.
- Pequeños valles intermontaños.
- Declive ondulado y disecado.





Por lo que la meseta de Tapalpa se encuentran pendientes que oscilan entre 10 a 65%, materiales pertenecientes al cenozoico superior volcánico, entre ellos se pueden mencionar basalto-roca, aluviones, materiales residuales, lutitas y areniscas y cenizas volcánicas.

Hidrología

Sus recursos hidrológicos son proporcionados por los ríos: Tapalpa y Ferrería; por los arroyos: Los Sauces, El Capulín, El Rincón, Las Piedras, El Carrizalillo, Agua Escondida, Las Animas, Jarrillas, Yerbabuena y Los Alacranes; además hay un sin número de pequeños manantiales que brotan en la sierra y que abastecen de agua a varias localidades. También se encuentran las presas de Laguna Grande y Ferrería de Tula.

Clima

El clima del municipio se considera templado frío, con otoño, invierno y primavera secos, y semicálidos, sin cambio térmico invernal bien definido. La temperatura media anual es de 16.7°C, con máxima de 24.3°C y mínima de 9.1°C. El régimen de lluvias se registra entre los meses de junio y octubre, contando con una precipitación media de 883.1 milímetros. El promedio anual de días con heladas es de 92. Los vientos dominantes son en dirección del este y noroeste.

Fauna y Fauna

La vegetación del pueblo se compone básicamente de pino, roble, encino, fresno, cedro, oyamel, madroño, nopal, huizache, palo dulce y granjeno.

La fauna del municipio esta conformada principalmente por especies como el venado, la liebre, el conejo, el armadillo, la serpiente, la ardilla, el tigrillo, algunos arácnidos y reptiles, así como diversas aves y mariposas pueblan esta región.

Suelo

El territorio está constituido por terrenos del período terciario. La composición de los suelos es de tipos predominantes Feozem, Cambisol y Regosol. El municipio tiene una superficie territorial de 44,215 hectáreas, de las cuales 9,077 son utilizadas con fines agrícolas, 13,593 en la actividad pecuaria, 17,735 son de uso forestal y 227 son suelo urbano, no especificándose el uso de 3,583. En lo que a la propiedad se refiere, una extensión de 17,448 hectáreas es privada y otra de 23,184 es ejidal; no extendiendo propiedad comunal. De 3,583 hectáreas no se especifica el tipo de propiedad.

Recursos Naturales

La riqueza natural con que cuenta el municipio está representada por 17,735 hectáreas de bosque, donde predominan especies de pino, roble, encino, fresno, oyamel, madroño, sauce, huizache y granjeno, principalmente. Sus recursos minerales son yacimientos de oro, plata, plomo, barita y caliza.



CONTAMINACIÓN AMBIENTAL |

Erosión de Suelos.

En el municipio de Tapalpa el agua es el principal agente erosivo y el aire en menos escala, las condiciones topográficas facilitan la transportación de las partículas del suelo, encontrando niveles de erosión desde nula, normal (25%), moderada (50%), severa (75%), y muy severa (100%). En el municipio existen aproximadamente 1,200 hectáreas con problemas de erosión que corresponde al 3.52% de la superficie total donde predomina el grado de erosión normal presentándose en las zonas de cultivo, bosque, planicies y/o superficie en general del territorio municipal. Las causas de esta situación ambiental se debe principalmente a los incendios forestales y a la tala clandestina donde al eliminarse el estrato arbóreo y arbustivo provocan:

- Reducción de la materia orgánica.
- Aumento de la erosión al incrementarse los escurrimientos.
- Aumento de la carga de sedimentos en las corrientes de agua.
- El incremento de los escurrimientos superficiales al reducirse la vegetación.

En los últimos 20 años se han establecido varias compañías de papa y fresa, que han sobre explotado las tierras, aunado el trazo inadecuado de los surcos de producción provocan serios problemas de erosión.

Las áreas más afectadas en el municipio se encuentran en la porción sureste, y noroeste ocupando un porcentaje importante de suelo de cultivo en el municipio.

Deforestación

Se puede catalogar como un problema controlable, en las áreas boscosas y/o de vegetación detectadas en la superficie de este territorio. Se tiene conocimiento que este problema se origina por los incendios, plagas y enfermedades forestales. Sumándose a esta la tala clandestina, explotación irracional de aserraderos o degradación de los suelos. Actualmente se cuenta con un grado de deforestación aproximadamente el 10% con respecto a la superficie de vocación forestal.

De igual forma se ha observado, interés por los propietarios de predios boscosos en mantener sus bosques, sin embargo la falta de conciencia de la población al provocar incendios forestales y contaminar las áreas verdes repercute en toda una serie de impactos ambientales del municipio.

Contaminación Hídrica

Se manifiesta principalmente en ríos, de manera parcial debido a un mal sistema de drenaje, tiraderos de basura y falta de conciencia ecológica de la población en general, este problema se ha venido manifestando desde hace 20 años aproximadamente en dicho espacio geográfico.

Los principales efectos que se han venido reflejando en el ambiente del territorio municipal por esta situación son:

- Baja calidad de agua potable.
- Escasez del líquido en épocas del año para consumo humano.
- Poca producción agrícola y ganadera.



Contaminación Atmosférica

La contaminación atmosférica en el espacio del territorio municipal ha venido presentando una serie de anomalías debido a la gran cantidad de emisiones de gases por combustión de vehículos locales y de los turistas, el paso de transportes de carga pesada o pasajeros, esto como consecuencia nos lleva al deterioro del aire.

Residuos Peligrosos

Los residuos sólidos peligrosos que se generan en el territorio municipal, son principalmente de origen agrícola, por los agroquímicos que se utilizan en los cultivos, los cuales se han venido manifestando hace tiempo aproximadamente 18 años o más. Esto ha generado un entorno ecológico - socio administrativo considerable en el municipio.

Así mismo estos residuos se han presentado debido a la falta de manejo integral para su utilización, desconocimiento del comportamiento de los residuos, conciencia ecológica de los sembradores que ha rebasado la capacidad de respuesta para su control, en donde es necesario de manera paulatina poder llegar a abatir esta situación en el municipio.

Amenazas naturales

Las principales amenazas de carácter natural que afectan al municipio son de origen geológico - geomorfológico hidrológicas como son la deforestación.

En este sentido estas amenazas naturales han representado un medio riesgo, en lo competente a la deforestación de la cabecera municipal y rancherías en donde por fortuna no se han registrado pérdidas humanas, ni materiales, pero que repercutiendo en la estabilidad social, económica e integral física de los pobladores especialmente de las comunidades, generando así un escenario de incertidumbre por el desconocimiento de la probable presencia de una amenaza, o por la constante incidencia de dicha amenaza en esta área, zonas de riesgo en el municipio.

Demografía

En el municipio de Tapalpa de acuerdo al Censo General de Población y Vivienda del 2010, cuenta con una población de 18,096 habitantes, los cuales se componen por 8,848 hombres que representan el 48.89% del total y de 9,248 que corresponde al género femenino que a su vez representan el 51.11% restante. En este sentido, es una población que se compone en su mayoría por mujeres, de acuerdo a lo anterior por cada 100 mujeres existen 95 hombres.

La densidad promedio es de 40.92 habitantes por kilómetro cuadrado. La tasa de crecimiento anual es de 2.60% inferior a la de la región y la estatal. El crecimiento poblacional en los últimos 10 años ha sido ascendente. La población de Tapalpa en éste periodo creció, se plantea el hecho de que el crecimiento se deba a las personas que hacen en la población su patrimonio y por lo tanto se quedan a vivir en el mismo.



Población 1990-2010					
	1990	1995	2000	2005	2010
Hombres	5,986	7,001	7,579	7,729	8,848
Mujeres	6,181	7,098	7,901	8,328	9,248
Total	12,167	14,099	15,480	16,057	18,096

Indicadores de población 1990-2010					
	1990	1995	2000	2005	2010
Densidad de población del municipio (<u>Hab/km²</u>)	No disponible	22.76	24.93	25.92	29.21
% de población con respecto al estado	.23	.24	.24	.24	.25

Tapalpa, esta conformado por un total de 32 localidades que abarcan una superficie de 619 km², representando el .79% de la superficie en el estado de Jalisco, las localidades principales son:

- Cabecera municipal.
- Juanacatlán.
- Atacco.
- San Antonio.

El 30% de estas localidades tiene no más de 100 habitantes y más del 50% de la población se concentra principalmente en las localidades ya mencionadas.

Tapalpa, de acuerdo a los datos del Consejo Nacional de Población y Vivienda (CONAPO) y con base a los resultados del censo del 2010, Tapalpa tiene un grado de intensidad migratoria medio, y de marginación alto; en cuanto a sus localidades en la mayoría de ellas habitan más de 9,000 habitantes, que viven en condiciones de alta y muy alta marginación, los cuales representan el 63.8% del total de la población rural del municipio; y el 6.25% del total de la población que vive en condiciones de alta y muy alta marginación de la región.

Uno de los indicadores importantes que nos permiten conocer el estado que guarda el desarrollo social en el municipio de Tapalpa, son los indicadores de pobreza, según datos del 2010 del Consejo Nacional de Evaluación de la Política de Desarrollo Social (CONEVAL) el porcentaje de la población de capacidades es de 40.6% y en situación de pobreza de patrimonio es de 62.5%.



Educación

La educación es el instrumento esencial para transmitir el conocimiento, valores y habilidades que repercuten en las acciones que realizamos a futuro, es prioridad la educación en nuestro gobierno, que nos lleve al progreso de la sociedad creando profesionistas con ideales que aporten al desarrollo de nuestro pueblo.

Es nuestro objetivo abrir nuevas posibilidades de crecimiento educativo, para hacer un cambio en los niveles bajos de educación por la falta de recurso, de interés de los estudiantes así como de los padres de familia, es una misión reactivar los valores en las instituciones para crear hombres y mujeres con sabiduría dirigidos a proyecciones futuristas y vanguardistas.

La infraestructura educativa del municipio de Tapalpa, está integrada por 74 centros educativos distribuidos de la siguiente manera:

Nivel	Escuela	Docentes
Inicial	1	11
Preescolar	21	41
Educación especial CAM	1	6
Primaria	25	108
Educación para adultos básica	12	
Secundaria	10	58
Superior	3	28
Profesional Media	1	9

La cobertura educativa es definida como el porcentaje de alumnos atendidos por el sistema educativo en relación a la población que representa la edad para cursar el nivel educativo de formación correspondiente.

Población según condición de asistencia escolar por grupos de edad y sexo, 2010									
Grupos de edad	Condición de asistencia escolar								
	Asiste			No Asiste			No especificado		
	Total	H	M	Total	H	M	Total	H	M
3-5 años	716	374	342	488	249	239	39	16	23
6-14 años	3393	1666	1727	214	100	114	8	3	5
15-17 años	567	260	307	633	312	321	0	0	0
18-24 años	396	239	157	2237	1083	1154	16	10	6
25-29 años	37	14	23	1285	615	670	12	5	7
30 años y más	122	43	76	6472	3079	3393	80	36	44



El comportamiento de la cobertura educativa ha registrado un crecimiento desigual, mientras unos niveles educativos registran avances significativos otros los hacen en menor grado. En cuanto al grado de escolaridad primaria terminada de personas mayores de 15 años de la población existe un porcentaje del 25.85%

Población de 15 años y más, por nivel de escolaridad según sexo, 2010						
Nivel de escolaridad	Total	Hombres	Mujeres	Representa de la población de 15 años y más		
				Total	Hombres	Mujeres
Sin escolaridad	1,044	507	537	8.80%	8.90%	8.72%
Primaria completa	3,065	1,422	1,643	25.85%	24.95%	26.68%
Secundaria Completa	2,213	1,053	1,160	18.66%	18.48%	18.84%

Con el paso del tiempo en el municipio se crea la oportunidad tanto para los hombres y mujeres de tener educación, que te genera un conocimiento para poder desenvolverte en una sociedad, sin embargo es un reto aumentar los niveles de personas que acceden a este derecho obligatorio y den continuidad a los diferentes niveles que se cursan para obtener una licenciatura.

Población de 8 a 14 años que no sabe leer y escribir según sexo, 2010			
	Total	No sabe leer y escribir	%
Hombres	1,373	65	4.73
Mujeres	1,408	58	4.12
Total	2871	123	4.42

Población de 15 años y más, analfabeta según sexo, 2010			
	Total	Analfabeta	%
Hombres	5,699	484	8.49
Mujeres	6,158	561	9.11
Total	11,857	1,045	8.81

En cuanto al grado de escolaridad primaria terminada de la población existe un porcentaje de 86.19%.

Sin embargo, toda vez que en nuestro sistema educativo tenemos que el nivel educativo obligatorio es hasta la secundaria, nos encontramos con un rezago educativo de 24.7%.



Alumnos(as) inscritos en escuelas públicas por nivel educativo, 2010							
Nivel Educativo	Alumnos	Promedio de alumnos por escuela			Promedio de alumnos por docente		
	Total	Total	H	M	Total	H	M
Preescolar	974	32	17	16	21	11	10
Primaria	2,763	95	48	48	27	13	13
Secundaria	939	85	43	42	16	8	8
Bachillerato	329	110	47	63	24	10	14
Profesional Técnico	79	79	42	37	16	8	7

Alumnos(as) inscritos en escuelas privadas por nivel educativo, 2010							
Nivel Educativo	Alumnos	Promedio de alumnos por escuela			Promedio de alumnos por docente		
	Total	Total	H	M	Total	H	M
Preescolar	24	24	13	11	12	7	6
Primaria	89	89	45	44	15	8	7
Bachillerato	51	51	25	26	4	2	2

Las educación en las comunidades del municipio carecen de personal docente e incluso de instalaciones dignas para la impartición de clase, a este factor sumamos que la densidad poblacional no cuenta con el número suficiente para que cada localidad cuente con un centro educativo de los niveles desde preescolar hasta el nivel medio superior.

Alumnos(as) egresados de escuelas públicas por nivel educativo, 2010							
Nivel Educativo	Alumnos	Promedio de alumnos por escuela 1			Promedio de alumnos por docente 2		
	Total	Total	H	M	Total	H	M
Secundaria	311	28	13	16	5	2	3
Bachillerato	56	19	8	11	4	2	2

En cuanto al grado de escolaridad primaria terminada de la población existe un porcentaje de 86.19%, sin embargo, toda vez que en nuestro sistema educativo tenemos que el nivel de educación obligatorio es hasta la secundaria, nos encontramos con un rezago educativo de 24.7%.



Reprobación, Deserción y Eficiencia Terminal

A continuación se hace un análisis de los indicadores de reprobación, deserción y eficiencia terminal y reprobación con el fin de tener un panorama sobre el estado que guarda la educación en el municipio. Expresando el número o porcentaje de alumnos que no han obtenido los conocimientos establecidos para un grado o curso y por lo tanto se ven en la necesidad de repetirlo. Así como el porcentaje de alumnos que abandonan las actividades escolares antes de terminar un grado o nivel de estudios, y el porcentaje de alumnos que termina un nivel educativo dentro del tiempo establecido, estimando en qué medida, los estudiantes logran adquirir la totalidad de los conocimientos y habilidades propios del grado que cursan.

Ciclos 2008/2009 y 2009/2010				
Dato	Reprobación	Deserción	Eficiencia Terminal	Cobertura
Preescolar	N. A.	N. A.	N. A.	98.79%
Primaria	6.08%	1.46%	95.40%	100%
Secundaria	6.37%	4.01%	75.14%	90.99%
Media Superior	10.13%	1.61%	N. A.	58.48%

Ciclo 2011/2012 y 2012/2013			
Nivel	Cobertura	Demanda Potencial	Absorción
Preescolar	82.34%	92.56%	N.A.
Primaria	99.96%	100.00%	N.A.
Secundaria	86.85%	87.22%	91.08%
Media Superior	32.51%	63.92%	55.42%

Ciclo 2011/2012 y 2012/2013					
Nivel	Deserción total	Deserción <u>intra</u>	Reprobación sin registro	Reprobación con registro	Eficiencia Terminal
Preescolar	N.A.	N.A.	N.A.	N.A.	N.A.
Primaria	1.4%	1.51%	3.00%	3.00%	86.19%
Secundaria	11.33%	5.46%	15.65%	12.43%	74.30%
Media Superior	27.06%	10.39%	24.15%	6.52%	47.76%



Problemática

El municipio ha crecido en los últimos años considerablemente, sobre poblando los centros escolares de los diferentes niveles educativos, provocando deficiencia en la infraestructura por la demanda de alumnos, así como la falta de inversión en el mantenimiento y ampliación de las escuelas. La educación es un tema importante, si no se atiende la necesidad de abrir nuevas plazas a personal docente e invertir en mano de obra, nuestro nivel académico seguirá descendiendo.

Cultura

El municipio tiene pocos espacios dedicados a la expresión cultural, los principales lugares físicos de los que se disponen son:

- Casa de la Cultura en la cabecera municipal.
- Museo de sitio en Lagunilla.
- Museo sacro en el templo Antiguo de San Antonio en la cabecera municipal.
- El Ex hospital de indios en Atacco.



El municipio cuenta con actividades que se realizan en diferentes festivales que aportan al desarrollo cultural, haciendo de estos eventos un atractivo para el turismo y una alternativa para la población, así como la difusión del patrimonio histórico que tiene cada lugar con los que cuenta el pueblo como parte de expresión cultural.

Dentro de los principales eventos artísticos culturales promovidos por el municipio junto con el sector privado se encuentran exposiciones de pintura, fotografía, eventos culturales populares, eventos musicales, recitales, exposiciones coreográficas, etc.

Como parte de los programas de promoción y difusión cultural se desarrollan los siguientes talleres de piano, rondalla, pintura, coro infantil, música de viento, teatro a los que la ciudadanía ha mostrado una respuesta favorable con su asistencia.



Salud

El municipio cuenta con una población total de 18,096 habitantes, de ese número de personas el 72.34% tiene derecho a servicio de salud de alguna institución pública, el 14.81% son afiliados al IMSS y el 1.96% al ISSTE, 83.23% de la población es atendida por consultorios particulares de Salud Jalisco, según datos estadísticos en el año 2010 de las cuales se beneficia a 3,855 familias con seguro popular.



Condición de derechohabencia de la población					
Concepto		2005	%	2010	%
Derechohabiente	Otra Institución	5917	50.79	10893	72.34
	IMSS	1982		1939	
	ISSSTE	245		256	
	PEMEX, SEDENA y/o SEMAR	12		3	
		8156		13091	
No derechohabiente		7777	48.43	4901	27.08
No especificado		124	.78	104	.58
Total		16057	100%	18096	100%

Discapacidad

De acuerdo con los resultados del XIII Censo General de Población y Vivienda INEGI 2010, solo el 4.49% de la población del municipio de Tapalpa, presenta alguna discapacidad. Los principales tipos de discapacidad en el municipio son:

- Para caminar 2.33%
- Para ver usando lentes 1.13%
- Para hablar .23%
- Para escuchar .50%
- Mental .30%



Mortalidad Morbilidad

Entre las principales causas de mortalidad en el municipio se encuentran las relacionadas con la diabetes, seguida por la enfermedad del corazón, de acuerdo a las estadísticas de la Secretaría de Salud en el 2012 éstas representaron el 29% del total de defunciones registradas en éste periodo. La mortalidad infantil en el mismo periodo represento el 7.8% del total de las defunciones registradas.



Infraestructura

Materia de Salud			
Concepto	Cantidad	Lugar	
Centro de Salud	4	Centro de Salud Tapalpa	
		Centro de Salud Juanacatlán	
		Centro de Salud Atacco	
		Unidad de Medicina Familiar No. 64	
Módulo de salud rural	1	Caravana por la Salud Secretaría de Salud Federal	
Consultorios populares	2	Cofradía	
		Ferrería de Tula	
Casas de Salud	22	San francisquito, La Cañada, San Antonio, La frontera, Los Espinos, Pueblo Nuevo, Lagunilla, Punta de Agua, La Cruz, Rosa de Castilla, Copala, Ojo de Agua, Buenavista, Yerbabuena, El Tacamo, Colonos, La Barranca, San Martín, San Isidro, La Providencia, Rancho Viejo, Churintzio y San Miguel.	
Consultorios privados	17	5	Médicos particulares Tapalpa (1 de los Doctores particulares atiende afiliados al ISSSTE)
		1	Médicos particulares Juanacatlán
		7	Dentistas
		2	Ginecólogas
		2	Pediatras



Problemática:

El principal problema en materia de salud es la falta de equipamiento de la infraestructura de salud y la poca disposición de personal así como la precaria dotación de medicamentos. Lo anterior redundando en una atención de mala calidad y nula cuando se requiere de alguna especialidad, así como muy deficiente la forma de atender situaciones de urgencias, en vista de que el personal médico muchos veces es timorato cuando se les requieren servicios urgentes.

Vivienda

De acuerdo al XIII Censo General de Población y Vivienda INEGI 2010 el municipio de Tapalpa cuenta con un total de 3938 viviendas particulares habitadas, las cuales representan el 71.01% del total de viviendas, el promedio municipal de habitantes por vivienda 4.58% es ligeramente superior al promedio estatal.

Viviendas habitadas por tipo de vivienda, 2010		
Tipos de Vivienda	Número de viviendas habitadas	%
Vivienda particular	3,938	71.01
Casa	3,889	98.66
Departamento en edificio	2	.05
Vivienda o cuarto en vecindad	18	.46
Vivienda o cuarto en azotea	0	0
Local o construido para habitación	0	0
Vivienda móvil	1	.03
Refugio	0	0
No especificado	28	.71
Vivienda colectiva	4	.10

En cuanto al nivel de hacinamiento, determinado por aquellas viviendas que cuentan con más de 3 habitantes por recámara, en el municipio habita un promedio de 1.3 ocupantes por cuarto en vivienda particular.



Viviendas, particulares habitadas por número de cuartos, 2010

Número de cuartos	Número de viviendas particulares habitadas	%
1 cuarto	149	3.80
2 cuartos	695	17.72
3 cuartos	1,272	32.43
4 cuartos	1,001	25.52
5 cuartos	477	12.16
6 cuartos	203	5.18
7 cuartos	60	1.53
8 cuartos	30	.76
9 y más cuartos	22	.56

Viviendas, particulares habitadas por número de dormitorios, 2010

Número de dormitorios	Número de viviendas particulares habitadas	%
1 dormitorio	1,257	32.05
2 dormitorios	1,561	39.80
3 dormitorios	818	20.86
4 dormitorios	222	5.66
5 y más dormitorios	53	1.35

En lo que respecta a la prestación de servicios básicos, encontramos en la Región ciertos rezagos en la prestación de los servicios básicos. De acuerdo al XIII Censo General de Población y Vivienda INEGI 2010 la cobertura de agua potable alcanza el 89.52%, inferior a la media estatal (93.4%) y situado dentro de los municipios a nivel regional con mayor rezagos en la cobertura de este importante servicio. En lo que respecta al servicio de drenaje (conectado a la red pública), el municipio en el mismo periodo alcanzó el 90.16%, situándose por debajo de la media estatal (94.66%). En lo correspondiente a servicio de energía eléctrica existe en el municipio una cobertura del 96.91% que lo ubica por debajo de la media estatal (99.1%).

Las viviendas particulares habitadas por un tipo de servicio con los que cuente, según el Censo de Población 2010, nos demuestra que 3,537 viviendas particulares habitadas disponen de excusado o sanitario lo que representa un 90.18% de la población total, dejando a 371 viviendas sin drenaje, representando el 9.46 de total, en relación de los servicios básicos en el hogar tenemos 3,021 viviendas particulares con drenaje, agua entubada de la red pública y energía representando en porcentajes el 77.03%.

Problemática:

Tapalpa enfrenta una situación complicada debido al nombramiento de Pueblo Mágico, la construcción se hace de costos elevados desde la adquisición de un terreno como el levantamiento de una casa tanto en mano de obra como material, lo que pone fuera del alcance a las personas de escasos recursos tener un hogar con los servicios básicos y la infraestructura adecuad. Otro gran problema que enfrentamos es la falta de cumplimiento del reglamento de Imagen Urbana, al igual que los desarrollo urbanos no han sido debidamente regularizados, por la falta de aplicación de reglas.



Viviendas de construcción habitadas por características en materiales de construcción, 2010

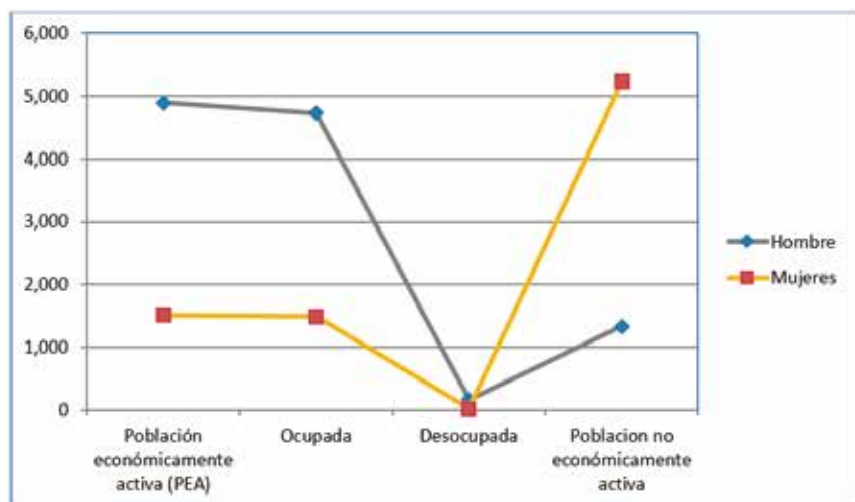
Materiales de Construcción de la Vivienda	Número de viviendas particulares habitadas	%
Piso de tierra	243	6.20
Piso de cemento o firme	2,320	59.15
Piso de madera, mosaico u otro material	1,351	34.45
Piso de material no especificado	8	.20
Techo de material de desecho o lámina de cartón	95	2.42
Techo de metálica, lámina de asbesto, palma, paja, madera o tejamanil	298	7.60
Techo de teja o terrado con viguería	1,561	39.81
Techo de material no especificado	21	.54
Pared de material de desecho o lámina de cartón	0	0
Pared de barro o bajareque, lámina de asbesto o metálica, carrizo, bambú o palma	76	1.94
Pared de madera o adobe	1,153	29.41
Pared de tabique, ladrillo, block, piedra, cantera, cemento o concreto	2,675	68.22
Pared de material no especificado	15	.38



PROMOCIÓN, GENERACIÓN DE EMPLEO E INVERSIÓN

Mercado de Trabajo e Ingreso

En la distribución de la población por su condición de actividad económica según el sexo, basado en los indicadores de participación económica, tomando como referencia nos refleja que 76.38% de los hombres se encuentra económicamente activa por encima del rango de las mujeres con un 23.62%, de un total de 6,409 habitantes que se encuentran activas, siendo el hombre el mayor responsable de proveer los hogares con ingreso económico para su desarrollo.



Las principales fuentes de ingreso para los habitantes del municipio provienen del comercio, mano de obra y del extranjero por los familiares que se encuentran radicando en otro país y envían remesas.

El comercio consta de servicio de hospedaje, alimentos y bebidas, artesanías y dulces típicos, ofertando productos de calidad para el turista. Las principales características en la mano de obra esta formada por adultos, los cuales tiene capacidades y habilidades en construcción de cabañas y fraccionamientos.

Población en edad de trabajar empleados, 2010

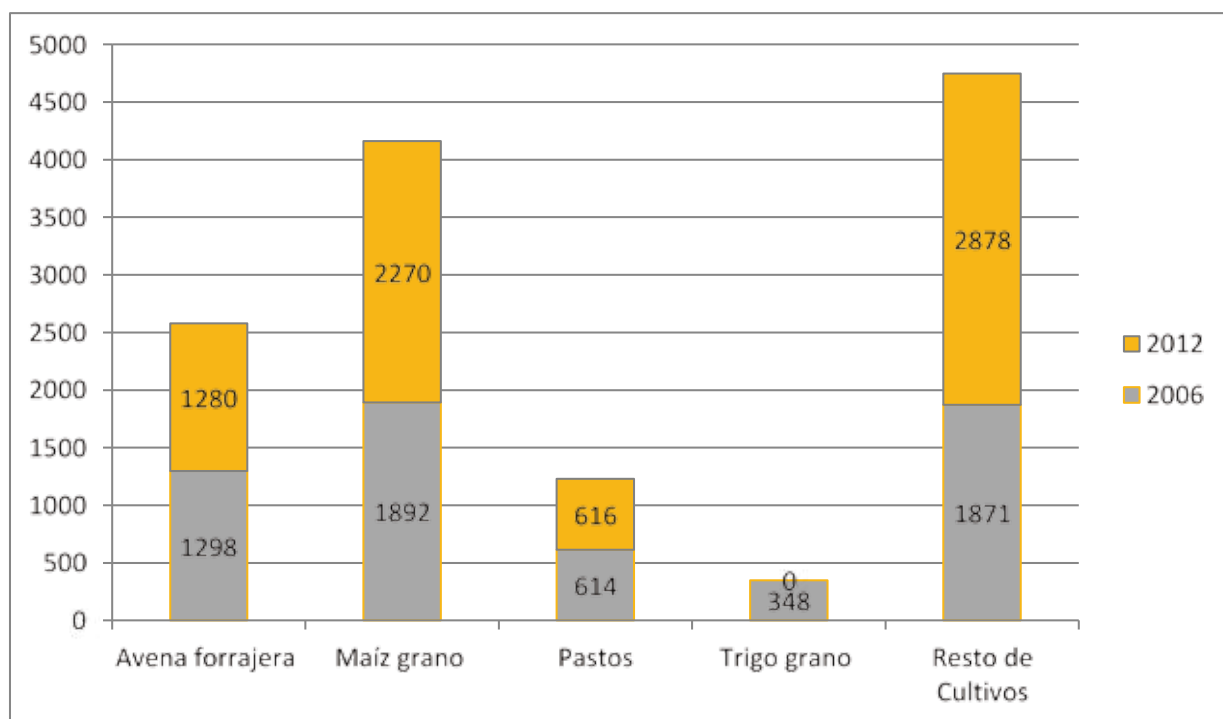
Sector	Tipo	Cantidad	%
Primario	Agropecuario	1319	21.19
Secundario	Artesanías/Construcción	1825	29.32
Terciario	Servicios	3014	48.45
No especializado		65	1.04



Producción Agrícola

El municipio tiene una extensión de 44,215 hectáreas, de las cuales 9,077 has. (20.5%) son utilizadas con fines agrícolas; 13,593has. (30.7%) en la actividad pecuaria; 17,735 (40.1%) has, son de uso forestal; 227 (0.5%) has. son de suelo urbano y 3,583 (8.1%) has, tienen otro uso.

Agropecuario, año agrícola 2006-2012



Los principales productos agrícolas en el municipio son: avena forrajera, maíz de grano, pastos, trigo de grano y restos de cultivos como papa, fresa y aguacate que alcanza un volumen de producción anual de 108,625.98 toneladas.

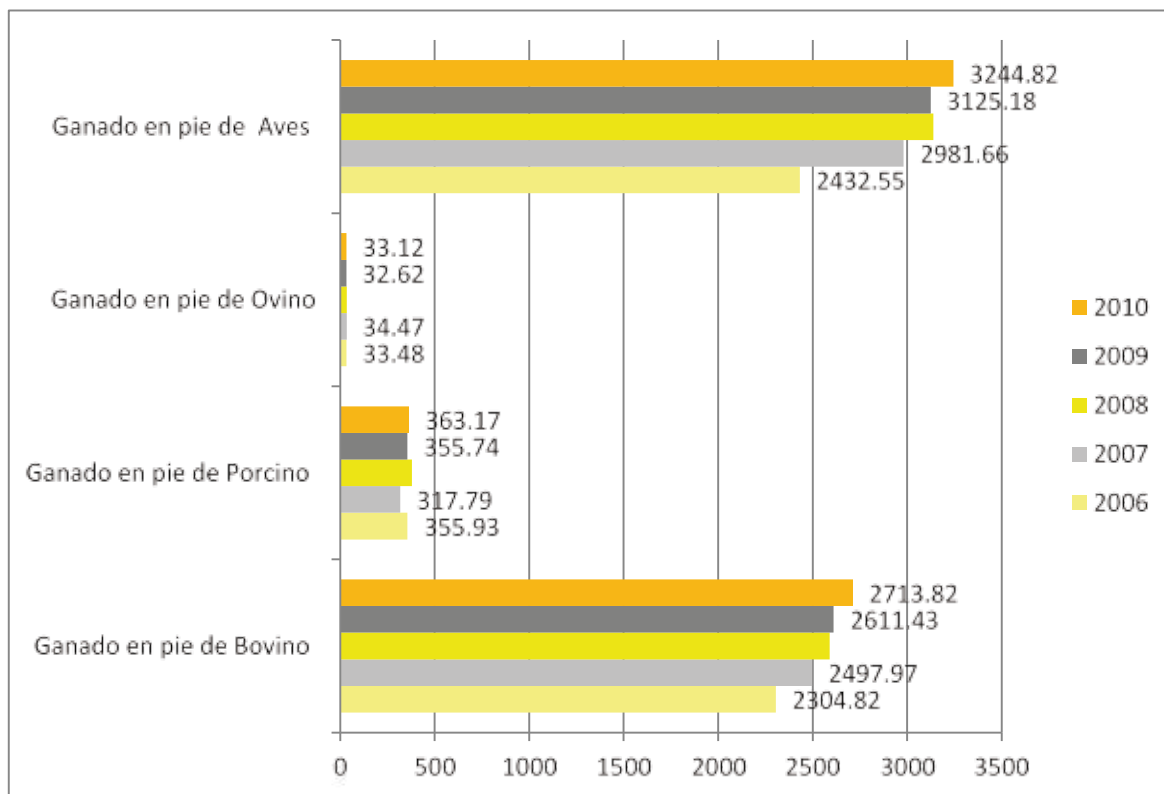
Producción Pecuaria.

La ganadería se ha concentrado en el desarrollo de ganado vacuno, principalmente, es incipiente en el desarrollo en ganado ovino, en aves y cerdos. Los principales subproductos que se obtienen de la producción pecuaria en el municipio.

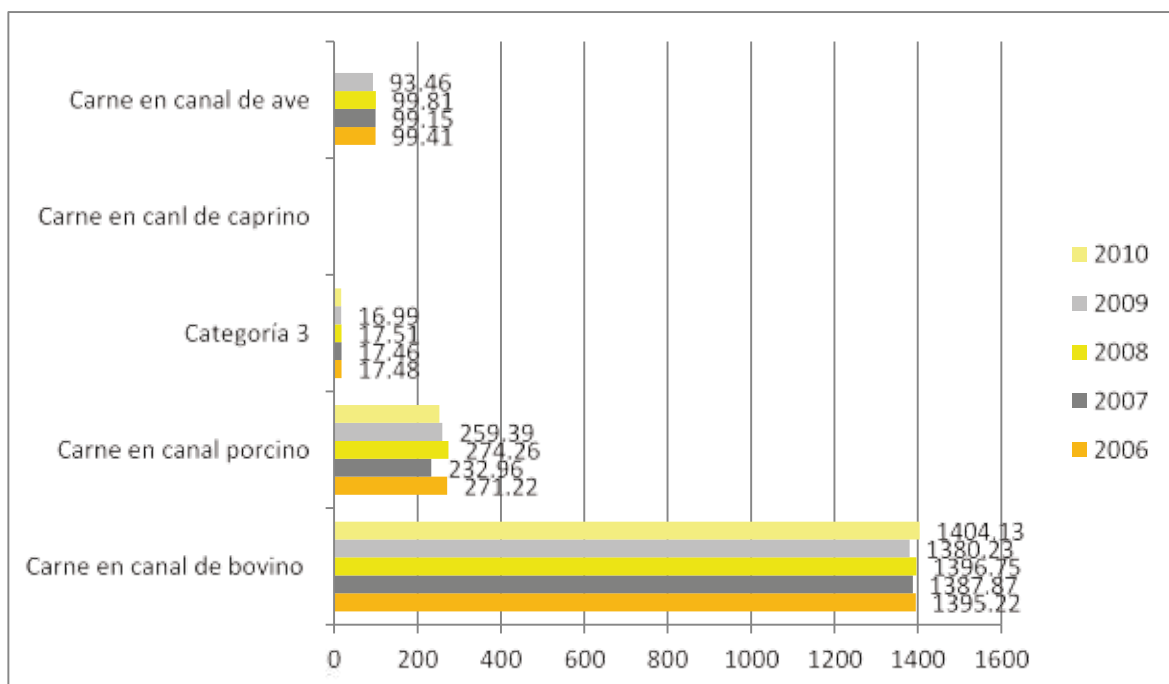


Producción Pecuaria.

La ganadería se ha concentrado en el desarrollo de ganado vacuno, principalmente, es incipiente en el desarrollo en ganado ovino, en aves y cerdos. Los principales subproductos que se obtienen de la producción pecuaria en el municipio.



Producción en Toneladas 1



Producción en Toneladas 2



Comercio

Las actividades comerciales en este municipio están dadas por establecimientos de servicios públicos, pero no atiende las demandas de productos que la población requiere.

Dependemos del exterior para obtener los bienes y productos que se comercializan en este municipio, lo anterior aunado a ser destino turístico, esto significa ofrecer productos y servicios, debido a que el visitante los demanda, pero lo trascendental, lo importante no es prestarlo, si no definir quienes lo deben prestar, tener turismo es tener empleo y lo ideal es emplear a las personas del municipio, aunque esto nos lleva a un alto costo de los productos en general.

Gastronomía

Uno de los principales platillos que ofrece Tapalpa es el tradicional Borrego al Pastor, el típico tamal de acelga, así como antojitos mexicanos donde sobresalen las enchiladas dulces. En bebida se puede saborear un exquisito ponche de granada, el rompopo de nuez, café y vainilla, degustar de un atole de guayaba o cajeta, Sin olvidar el pegoste de durazno, frutas en conserva y variedad de quesos y productos lácteos.

Artesanías

Las artesanías más comunes son el barro, principal fuente de empleo de la comunidad de Rosa de Castilla destacando la elaboración de platos, jarros y ceniceros. Además artesanías de ocochal (follaje del pino) y tule, a las cuales se les da diferentes formas como canastas, sombreros, sopladores, alhajeros, lámparas, manteles, etc.

La lana es otro material que utilizan para la creación de cobijas, tapetes, chalecos, sarapes, cojines, entre otros. Artículos de piel como cinturones, bolsos, brazaletes y huaraches de horca de pollo. Hay que destacar el trabajo que han realizado con el papel malecho formando figuras decorativas, accesorios para el hogar, entre grandes artículos que son promovidos en el mercado cultural del municipio.

Las actividades de elaboración de artesanía son generadoras de empleo, aportando a la economía de nuestra sociedad. Así como la creación y comercialización de productos típicos que nos dan nombre e identidad como pueblo.

Turismo

Hoy en día Tapalpa es el destino turístico de montaña más preferido para la práctica de deportes extremos o aventura por los turistas nacionales y extranjeros. El turismo representa en el municipio la principal actividad económica, desplazando a segundo plano la actividad forestal, agrícola y ganadera.



Festividades

Fiestas de la Virgen de Guadalupe. Se llevan a cabo del 04 al 12 de Enero, en honor a la Virgen de Guadalupe donde participan los diferentes barrios de la población, localidades del municipio y personas ausentes organizando ceremonias religiosas, peregrinaciones, danzas de la región, desfile de carros alegóricos, juegos pirotécnicos, entre otras actividades.

Semana Santa. Se comienza con la celebración del lavatorio de pies, el domingo de ramos se bendice las palmas, así como la calle principal junto a la plaza se llena con la venta de loza de barro, el viernes santo se lleva a cabo el viacrucis en distintos puntos de la población.

Fiestas de la Virgen de las Mercedes: Se realizan la festividad del 21 al 24 de septiembre, con las tradicionales mañanitas, alegre serenata, juegos pirotécnicos y kermés.

Fiestas de la Virgen de la Defensa: Primer sábado del mes de Julio, con una peregrinación desde el pueblo de Juanacatlán para traer a la virgen, la estancia de la virgen es durante dos meses, se realiza un novenario de peregrinaciones de los barrios de la población, siendo su regreso el último sábado de agosto.

Fiestas Patrias: Del 13 al 16 de septiembre, donde se logran disfrutar de festividades artísticas, desfile, carreras de caballos, juegos de cucaña, juegos pirotécnicos, carros alegóricos y de una tradición muy particular de Tapalpa conocida como el combate de flores que se realiza con un recorrido por el cuadro principal del pueblo con camiones arreglados de parodias sobre un tema, hombres con disfraces y máscaras, es una manera de representar el levantamiento de armas de aquellos héroes que pelearon por la Independencia de nuestro país.

Festival de la Luna: Se lleva a cabo en un fin de semana del mes de octubre, depende del fin de semana que la luna alcance su mayor esplendor, deleitando con eventos artísticos de gran calidad como obras de teatro, presentación de grupos de música y baile, exposiciones en la Casa de Cultura, así como la interacción con el público en sus diferentes convocatorias para participar dentro de los concursos que se asignan dependiendo la temática del festival.



Atractivos Turísticos Naturales

Las Piedras: Acceso carretero en buen estado, tipo pavimento, a 5 km del pueblo son formaciones geológicas muy particulares que nos muestran un paisaje sin igual con grandes rocas, áreas verdes y cercanos bosques. Lugar donde es posible la práctica de rappel, tirolesa, paseos a caballo y caminatas, además de ser un sitio muy frecuentado por las familias para días de campo.

El Salto del Nogal: Con una caída de 105 metros, es la cascada más alta del estado de Jalisco. Ecosistema natural que nos ofrece un hermoso paisaje lleno de vegetación acompañada por el canto de aves y aire fresco. Además nos da la oportunidad de practicar senderismo de montaña, ya que la bajada al fondo de su caída dura aproximada de 40 minutos. En la parte baja se disfruta de una segunda cascada más pequeña.

Presa del Nogal: Cuerpo de agua que irriga la mayor parte de la superficie agrícola del municipio. Cercana a la cabecera municipal, es parte integral del entorno geográfico regional. En sus aguas se practican deportes acuáticos como veleo, sky, canotaje y pesca, además de ser sede del Campeonato Nacional de Aguas abiertas, entre la variedad de peces encontramos la tilapia, carpa de Israel y lobina.

La piedra balanceada: Esta es una piedra que se balance por eso recibe está nombre pero se dice que se llama así porque los antepasados ponían las cosas buenas en un lado y en otro las cosas malas, cuando una persona moría la ponía en esa piedra y en caso de irse para las cosas buenas se iría al paraíso y de los contrario al infierno. Esta piedra se encuentra ubicada en la localidad de Juanacatlán.

Los Frailes: Es uno de los lugares más altos antiguamente se observaba cuando venían los enemigos y actualmente es un parque de deportes extremos.

La presa de Ferrería: Antigua presa que se encuentra en la localidad de Ferrería de Tula, misma que en el tiempo de la colonia fue construida para ser usada en la fundidora de fierro, cobre y bronce principalmente, que se forjaba en dicho lugar.

Las Tinajas: Es un nacimiento de agua que esta para el rumbo del seminario, ahí se pueden escuchar los hermosos brotes de agua cuando se encuentra en silencio.

El tanque de Atacco: Es un nacimiento de agua que pertenece a la comunidad.



Atractivos turísticos de comunidades

Ex Hospital de Indios: Data aproximadamente de 475 años. Fue el primer templo construido por san Franciscanos en las inmediaciones de Tapalpa y hoy es una reliquia histórica y arquitectónica. Fue un hospital de indios (1530 – 1580) en donde se dedicaban a cuidar enfermos, niños, ancianos y viudas.

Ruinas de la Ex – Hacienda de la Media Luna: Lagunillas, pintoresco poblado donde se localiza la Ex_Hacienda de la Media Luna. Que inspiró al escritor Juan Rulfo a escribir la novela “Pedro Paramo” su iglesia aún se encuentra en servicio, el resto son ruinas que evocan su otrora majestuosidad. A principios del siglo XX aun funcionaba con su estructura tradicional y su tienda de raya. Su entorno está conformado por un hermoso cuerpo de agua, en donde habitan aves silvestres y lo rodean zonas boscosas.

Templo de nuestra Señora de la Defensa: En Juanacatlán, construido entre 1878 y 1898, conserva sus muros originales de piedra, la ampliación es de ladrillos que fueron forrados con piedra. La imagen de la Virgen que ahí se venera proviene de la ciudad de Puebla.



Antiguo Templo de San Antonio: (Recinto cultural y de Exposiciones) Edificio construido en el siglo XVII por frailes franciscanos; su bóveda es de medio cañón y aún conserva el piso original de madera de mezquite. El comulgatorio y su única campana datan del siglo XIX y fueron fabricados en la fundidora de metales de Ferrería de Tula. Su fachada exterior y la vista del costado embellecen la explanada central de Tapalpa.

Templo de Nuestra Señora de Guadalupe: Al dañarse el Templo de San Antonio y por la necesidad de mayor espacio para los feligreses es que se construye este nuevo edificio; su edificación concluyó en 1970. La característica principal del Templo es que toda su estructura visual es de ladrillo aparente.

Capilla de la Purísima: Forma parte de las primeras construcciones religiosas que erigieron los franciscanos.

En sus inmediaciones funcionó un pequeño hospital y noviciado.

Actualmente no se encuentra en uso.



Templo de Nuestra Señora de la Merced: De estilo Neoclásico, esta joya arquitectónica fue construida en 1859 con columnas de cantera gris de tipo barroco y formidables murales en sus cúpulas y vitrales. Su interior invita a momentos de relajación y meditación.

Centro Histórico: Con frondosos árboles, bonita jardinería, Kiosco de madera y un agradable entorno arquitectónico, es el centro de la comunidad. Los portales de sus costados albergan todos los servicios que el paseante requiere.

Las pilas de agua: Distribuidas estratégicamente en la cabecera municipal, cuyo objetivo fue la distribución de agua para satisfacción de necesidades domésticas, las cuales fueron elaboradas principalmente en piedra de cantera con animales, por lo que se identifican como la pila de las culebras, la del perro, la del pescado, la pila colorada. La imaginación popular ha creado mitos sobre estas pilas que son muy interesantes para los turistas.

Lienzo Charro: Es importante esta edificación, que además de contribuir a preservar una de las tradiciones mexicanas por excelencia, como la charrería, se está remodelando actualmente, para acondicionarlo con la finalidad de que pueda albergar otro tipo de actos; conmemorativos, cívicos, artísticos, etc.

Ruinas de la Fábrica de Papel: “La constancia de Santa María de Guadalupe” Construida en año de 1840. Esta fábrica fue la primera en toda América latina, donde fabricaban papel lino, trabajaban alrededor de 200 hombres, fue clausurada alrededor de 1924. Atractivos turísticos dentro de la cabecera municipal.

Infraestructura de Hoteles y Cabañas.

Actualmente se cuenta con 13 hoteles, que ofertan 226 habitaciones con capacidad para hospedar 722 personas. Los cuales clasifican en: 5 son 4 estrellas, 2 son 3 estrellas, 6 son de 1 estrella. En cuanto a hoteles de cabañas Tapalpa cuenta con 6, con una capacidad de albergar 374 personas cada uno.

Restaurantes

Tapalpa cuenta actualmente con 23 Restaurantes que nos ofrecen una gran variedad gastronómica como lo es: cocina mexicana e internacional, vegetariana, carnes, pollos y mariscos, antojitos mexicanos y el tradicional borrego al pastor.



Bares

Podemos disfrutar de las deliciosas bebidas de la región, nacionales e internacionales, en los 3 cafés bar, 2 bares, 1 café rock bar, y 1 batanero donde se puede disfrutar del tradicional Barranquita y el ponche bebidas elaboradas en Tapalpa.

Deportes extremos

Existen 4 parques extremos, donde se pueden practicar deportes como tirolesa, gotcha, escalda, rapel y parapente, además te ofrecen vistas panorámicas, paisajes naturales y promueven el deporte extremo con disciplina.



Industria

Conforme a la información del directorio estadístico nacional de unidades económicas (DENUE) de INEGI, el municipio de Tapalpa cuenta con 671 unidades económicas a marzo de 2011 y su distribución por sectores revela un predominio de unidades económicas dedicadas al comercio, siendo estas el 45.1% del total de las empresas en el municipio.

Por otro lado, el sistema de información empresarial mexicano (SIEM), que se encarga de llevar un registro de las empresas para la identificación de oportunidades comerciales y de negocios, reportó a junio de 2012, 149 empresas en el municipio de Tapalpa, manifestando también un predominio de unidades económicas dedicadas al comercio, ya que se registraron 126 empresas en el comercio; 4 en la industria; y 19 en los servicios. Cabe señalar que este registro sólo contempla las empresas adheridas al SIEM, por lo que sólo representan una parte del total de las unidades económicas del municipio.



Valor Agregado Censal Bruto

Los censos económicos 2009, registraron que en el municipio de Tapalpa, los tres subsectores más importantes en la generación de valor agregado censal bruto fueron los Servicios de alojamiento temporal; la Industria de la madera; y Comercio al por menor de alimentos, bebidas y tabaco, que generaron en conjunto el 34.9% del total del valor agregado censal bruto registrado en 2009 en el municipio.

El subsector de los Servicios de alojamiento temporal, que concentró el 12.6% del valor Agregado censal bruto en 2009, registró el mayor crecimiento real pasando de 2 millones 214mil pesos en 2004 a 9 millones 793mil pesos en 2009, representado un incremento de 342.3% durante el periodo.

Sector Forestal

La superficie forestal del municipio abarca una extensión territorial de 17,735 hectáreas que representa el 40.1% del territorio municipal. Las principales especies maderables son pinos, con una superficie estimada de 9657hectáreas, encino, con una superficie estimada de 4356 hectáreas, otras hojosas con la superficie restante.

Servicios de Apoyo a la Actividad Económica

En el municipio podemos establecer que las cadenas productivas que debemos buscar consolidar por su considerable potencial a nivel local y regional son las de artesanos, prestadores de servicios y agropecuarios, actualmente éstas presentan un nivel de articulación bajo, debido en buena medida a la escasa formación que se está dando en el municipio sobre procesos productivos, en el mismo sentido los servicios especializados a empresas que se prestan a nivel municipal y en general los servicios de consultoría empresarial son insignificantes, debido al bajo valor que los empresarios locales le otorgan a este tipo de instrumentos para el desarrollo empresarial.

Los servicios financieros en el municipio son escasos, ya que se cuenta con un banco comercial, una casa de cambio, y tres cajas de ahorro y préstamo, una sociedad de préstamo. En general podemos mencionar que los anteriores organismos financieros no facilitan del todo el acceso a créditos que impulsen la inversión productiva a nivel local y regional. En términos de la gestión gubernamental municipal en apoyo a las actividades productivas, la participación de la administración municipal ha sido limitada debido a los escasos recursos existentes, siendo sobre todo en el impulso a la creación y mantenimiento de infraestructura para el desarrollo donde se ha podido incidir de mejor manera.



COMUNICACIONES |

Red de Carretera.

Por su ubicación geográfica, Jalisco se encuentra en una situación privilegiada, pues se comunica con el centro, sur, este y norte de la República, así como con los puertos del Pacífico. Las vías de comunicación son indispensables para generar una estrategia de desarrollo que esté encaminada a apoyar a comunidades marginadas. En este sentido el municipio de Tapalpa cuenta con 281 kilómetros de caminos y Terracerías. De estos 260 kilómetros son de carreteras, 21 aproximado de Terracerías.

Red Carretera del Municipio de Tapalpa, Jalisco 2016				
Origen	Destino	Vía	Kilómetros	Tipo de Camino
Tapalpa	Guadalajara	Crucero de Sayula	130	Pavimento
Tapalpa	Guadalajara	Atemajac de Brizuela	110	Pavimento
Tapalpa	Chiquilistlán	Chiquilistlán	21	Terracería
Tapalpa	San Gabriel	San Gabriel	27	Pavimento
En forma interna se comunica por un red de caminos				
La Frontera	Rosa de Castilla	San Martín	8	Pavimento
Tapalpa	Lagunilla	Atacco	17	Terracería
Tapalpa	Yerbabuena	La presa el Nogal	10	Pavimento
			2	Terracería
Tapalpa	Juanacatlán	San Antonio	17	Pavimento
Tapalpa	Ferrería de Tula	Juanacatlán	24	Pavimento
			2	Empedrado



Interconectividad

En virtud de la importancia que tiene la inter conectividad de Tapalpa, con los municipios colindantes y con los que integran la denominada Región 11 lagunas, establecida por el Gobierno del Estado y dado el esquema de trabajo esperado de inversiones regionales por el propio Ejecutivo Estatal, es menester señalar que las carreteras principales y secundarias que permiten la conexión se encuentran totalmente pavimentadas sin embargo el pavimento se encuentra en mal estado, mencionando además que estas vías de comunicación se encuentran a cargo del Gobierno del Estado.

Tecnologías de la Información y Telecomunicaciones

En cuanto a los principales medios de comunicación a distancia existentes en el municipio podemos mencionar que cuenta con infraestructura telefónica del 8.3% de la población; éste servicio beneficia a todas las comunidades ya que cuentan con caseta telefónica; en cuanto al servicio de Internet se dispone por vía telefónica y por satélite (red inalámbrica) solamente en la cabecera del municipio. Con relación al servicio de correos, telégrafos y fax se cuenta con la siguiente infraestructura: 1 oficina de telégrafos y una de correos. En lo que se refiere a los medios de comunicación escrita en el municipio no existen periódicos locales.

Transportes

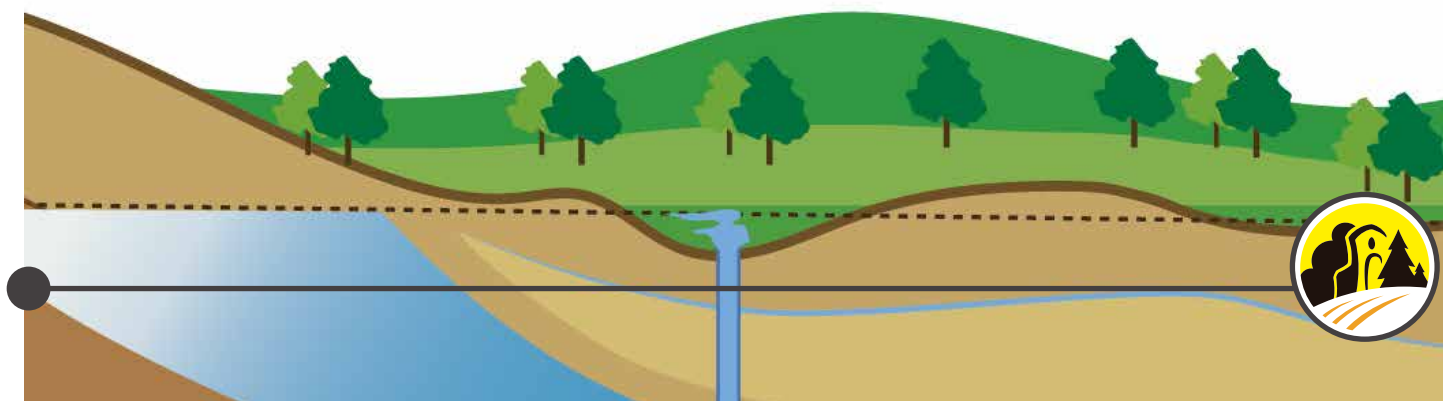
El servicio de transportes de pasajeros se otorga mediante el Autobús de la línea SUR que sale con destino a Guadalajara a cada hora y a Sayula, Cd. Guzmán tres veces al día. Tal movimiento es de conformidad a la demanda, sin olvidar que los horarios limitan y frenan el posible traslado de pasajeros en otras horas, el servicio es deficiente, porque estamos sujetos a una sola línea.

Abastecimiento de agua potable y saneamiento

Otro factor relevante para el desarrollo de la población y las actividades económicas, es la disposición de agua potable para los servicios básicos. En este sentido, el municipio cuenta con una oferta de 23 metros cúbicos por segundo para satisfacer las necesidades.

El sistema actual de abastecimiento y distribución de agua está compuesto por dos bombas de agua, que se encargan de la elevación de la misma, hace que tenga una caída por gravedad y así distribuir el agua al municipio, se desconoce en la actualidad la extensión total de las líneas de distribución y su estado físico actual es malo, estimando la corta duración de la vida del sistema.

Actualmente se cuenta con 2 plantas de tratamiento y lagunas de oxidación en las comunidades más grandes del municipio. El servicio de agua potable tiene una cobertura de 82.4%.



Tratamiento de residuos Sólidos

Se cuenta con un tiradero y actualmente con un relleno sanitario municipal para los residuos sólidos los cuales tienen una extensión de 38,215 metros cuadrados y cuya capacidad total es de 11,206 toneladas. La producción de residuos sólidos es de 17.463 toneladas diarias, lo que nos arroja una generación per cápita de .965 kg por persona, en la interpretación de estos números, nos indica que dichos tiraderos tengan capacidad insuficiente. Las condiciones en las que se encuentran dichos tiraderos son pésimas, son propiedad del municipio, en el mismo lugar se encuentra actualmente un cobertizo en el cual se hace la separación de la basura.

Caracterización de residuos en toneladas						
Orgánicos	Plástico	Papel Cartón	Chatarra	Vidrio	Textiles	Otros
9.255	0.699	2.445	0.524	1.048	0.175	3.318

Recolección de Basura

El servicio de recolección de residuos, se realiza durante 6 días de la semana a través de volteos para ser llevados finalmente al tiradero municipal, solo en el centro se hace la recolección los 7 días de la semana, mediante barrenderos y una unidad con una capacidad de media tonelada, recolectando los residuos de los locales comerciales, restaurantes y centro histórico.

Rastros

El municipio cuenta con un rastro el cual tiene una capacidad de un canal de ganado al día, cuya demanda actual es de 263 canales de ganado por día. Las condiciones del rastro son malas puesto que el proyecto de remodelación, no concluyo por lo que no se realizaron las adecuaciones de sanidad correspondiente, que ofrezcan calidad en el servicio.

Panteón

El municipio posee uno, el cual se encuentra en regulares condiciones físicas y con una sobrepoblación de fosas, lo que implica conseguir un terreno con las condiciones adecuadas para abastecer los servicios que se requieran al paso del tiempo.



Estructura Administrativa

La estructura organizacional es funcional, que genera evidentes operativas, se tiene noción clara de la planeación, por lo que las acciones administrativas y de gestión se presentan. Por lo anterior, es necesario el apoyo de instancias técnicas y educativas; revisar, reducir y, en otros casos reestructurar o cambiar procesos que favorezcan un desenvolvimiento administrativo y de planeación más eficiente.

Ingresos

Las fuentes más importantes de ingresos para el municipio la constituyen las participaciones y aportaciones tanto estatales, como federales, que en los últimos tres años en promedio han representado el 78.84% del total de los ingresos recibidos. Los ingresos propios del municipio sobre los ingresos totales han tenido un comportamiento del 21.16%.

Ingresos municipales (en pesos corrientes), 1998 - 2008											
Rubro	1998	1999	2000	2001	2002	2003	2004	2005	2006	2007	2008
Impuestos	1,415,075	1,798,191	1,971,130	2,175,242	2,483,663	2,806,001	3,517,048	3,202,703	3,931,222	3,948,918	4,491,421
Derechos	833,501	957,494	1,029,988	1,350,786	2,334,739	2,891,023	5,437,699	4,928,622	3,722,385	4,750,731	5,177,069
Productos	586,110	677,295	723,634	775,380	1,536,539	922,259	1,570,216	1,838,868	3,363,175	3,007,653	4,411,611
Aprovechamientos	2,921,960	1,276,378	1,614,666	789,081	3,099,766	258,789	416,960	1,025,786	12,705,927	5,499,063	19,692,191
Contribuciones de mejoras	0	0	0	0	0	3,092,691	0	9,804,305	11,096,378	2,168,153	4,005,740
Participaciones federales (Ramo 28)	11,477,563	14,418,878	18,461,444	20,510,883	21,732,728	24,238,442	25,651,045	28,729,587	35,113,905	36,023,794	44,037,211
Aportaciones federales (Ramo 33)	0	0	13,286,463	15,396,390	15,533,149	15,954,948	17,514,990	23,006,433	22,490,160	21,691,075	26,068,700
Otros ingresos	4,102,176	11,447,598	0	0	0	0	0	0	0	0	0
Por cuenta de terceros	0	0	0	0	0	0	0	0	0	0	0
Financiamiento	0	0	0	4,307,816	921,445	4,900,000	9,408,696	8,895,339	7,327,765	7,345,500	19,600,000
Disponibilidad inicial	323,104	1,414,874	4,555,055	39,260	176,501	381,067	3,015,564	5,555,948	0	5,532,065	18,998,830
Total de ingresos	21,659,489	31,990,708	41,642,380	45,344,838	47,818,530	55,445,220	66,532,218	86,987,591	99,750,917	89,966,952	146,482,773

Egresos

El gasto de inversión sobre el total del gasto para el año 2010 según estimaciones representó el 7%. En los últimos 6 años este valor ha tenido una tendencia ascendente al pasar de \$37, 381,628.00 en 2008 al \$40, 135,238.00 en el 2010. El gasto operativo para el mismo periodo ha ido disminuyendo al pasar del 67% al 57%. En el mismo espacio de tiempo el gasto por concepto de nómina se ha visto en un 44%.



Participación Social en el Municipio

La participación de la sociedad a nivel local se realiza a través de consejos y organismos de participación ciudadana que operan bajo una diversidad de objetivos de carácter económico, social y político. Las principales organizaciones sociales que operan a nivel municipal son: COPLADEMUN, Consejo de Educación, Consejo de Cultura, Consejo contra las Adicciones, Consejo de Deporte, Consejo de la Familia, Consejo Municipal para el Desarrollo Rural Sustentable, Instituto de la Mujer, Gilberto A.C., Unión de Silvicultores. Productores de Fresa y Papa, entre otras.

En los últimos años la mayoría de estas organizaciones han sido en el quehacer público por parte de las autoridades municipales. Tapalpa al igual que una parte importante de los municipios de Jalisco enfrenta el reto de fortalecer la participación de la sociedad en el desarrollo municipal, En la actualidad la participación social juega un papel importante en el desarrollo municipal. Por ello será necesario articular e integrar los esfuerzos que realizan las diferentes instituciones públicas y privadas del municipio en aras de mejorar las condiciones de vida de la población.

Justicia para todos y democracia efectiva

En lo que corresponde a infraestructura física en materia de seguridad pública, el municipio de TAPALPA cuenta con una cárcel municipal; con 2 celdas de una capacidad 10 internos cada una, albergando actualmente 0 cero internos, éste inmueble se encuentra en condiciones deplorables.

De acuerdo a la información del anuario estadístico del Estado de Jalisco del 2003 el municipio de Tapalpa dispone de 1 un Juez Municipal que califica las faltas administrativas o en su caso deriva los asuntos al ministerio público; de 1 un ministerio público atendido por 1 agente del Ministerio público del fuero común. Los delitos más frecuentes se relacionan con robo, tráfico de madera, en los últimos 3 años 2009 a la fecha la suma de estos delitos ha representado cerca del 76 % del total de las denuncias presentadas. Estos delitos en el mismo periodo han variado su concurrencia.

El departamento de seguridad pública cuenta con 20 elementos de seguridad, 4 unidades, 1 cuatrimoto en mal estado y 26 armas de fuego, carece de equipamiento suficiente.

En lo que respecta a la prevención integral del delito en el municipio y en coordinación con las instancias estatales y federales, se ha podido implementar cursos de capacitación. Invitar y crear la policía DARE para impartir pláticas que proporcionan las herramientas e información a la población infantil respecto a las medidas preventivas a fin de evitar el uso y abuso de sustancias prohibidas.

Se tiene cobertura en materia de radiocomunicación a través de sitios que permiten el enlace con otras corporaciones de seguridad municipales y autoridades estatales, permitiendo con ello una mayor capacidad de respuesta y mejor coordinación operativa.



Incidencia Delictiva

Los delitos con mayor incidencia son los relacionados tanto con el fuero común como con el fuero federal 30% posesión simple de enervante, .20% tráfico de madera, 30% de violencia intrafamiliar y 20% robo a casa habitación. Estos delitos en los últimos años han tenido el siguiente comportamiento: posesión simple ha disminuido un 20% violencia intrafamiliar ha aumentado en un 10% tráfico de madera ha disminuido en un 5% robo a casa habitación ha aumentado en un 15%.



FOROS CIUDADANOS |

Mediante este programa, el Gobierno Municipal de Administración 2015-2018, realizó un pacto con la ciudadanía Tapalpense, para trabajar en UNIDAD gobierno y sociedad. La finalidad es garantizar que los ciudadanos cuenten con los mecanismos necesarios para involucrarse en los asuntos públicos, conformando así un Gobierno Abierto logrando la sociedad que todos queremos.

Objetivo General

Como objetivo general fue sensibilizar a los ciudadanos Tapalpenses sobre la importancia de su participación en el gobierno y lograr que se involucren en los asuntos públicos, aportando ideas, generando y cumpliendo compromisos concretos.

Organización temática

Se dividió los temas relacionados con el sector público y privado según su relación, denominándolos como ejes temáticos al cual se les asigno un nombre específico y un color justificando la relación que guardan entre cada tema.

Convivencia armónica	Temas: Seguridad Pública, Tránsito (Vialidad), Protección Civil. <i>Justificación de Color: Seriedad, poder, integridad y conocimiento.</i>
Calidad de Vida	Temas: Servicios Médicos Municipales, Educación, Desarrollo Humano, Deporte y Salud. <i>Justificación de Color: Salud, curación, entendimiento, suavidad y tranquilidad.</i>
Prosperidad y Bienestar	Temas: Desarrollo Económico, Turismo, Fomento Agropecuario. <i>Justificación de Color: Dinero</i>
Cuidado del Entorno	Temas: Ecología y medio ambiente, Aseo Público, Recolección de residuos. <i>Justificación de Color: Naturaleza, armonía, crecimiento y frescura.</i>
Gobernabilidad	Temas: Administración Pública, Transparencia, Participación Social, Finanzas Sanas. <i>Justificación de Color: Identidad del equipo que gobernara en el 2015 -2 018</i>
Urbanidad Eficiente	Temas: Infraestructura, Obra Pública, Imagen Urbana, Servicios Públicos. <i>Justificación de Color: Energía, vigor, furia y fuerza de voluntad.</i>
Bienestar Familiar	Temas: Sistema DIF, Niñez, Adolescentes, Jóvenes, Tercera Edad, Programas Sociales. <i>Justificación de Color: Sabiduría, Claridad de ideas y riqueza, representa calidad.</i>



Desarrollo

El foro ciudadano se realizó en las comunidades de Cofradía, Atacco, San Antonio, Juanacatlán y Los Espinos asignando un día por cada lugar y en la cabecera Municipal en cuatro días, dos ejes temáticos por día. Se tomó con referencia puntos estratégicos de ubicación para conocer la problemática de manera general, invitando a las personas que asistieran a la comunidad más cercana donde se realizaron las actividades.

El foro ciudadano consistió en invitar a personas, las cuales se organizaron en mesas de trabajo conformadas en grupos de 10 a 15 personas, discutieron y decidieron cuales son los problemas que requieren atención, de manera organizada priorizaron los problemas más sentidos, graves y de inmediata atención, aportaron soluciones y enlistaron sus compromisos, en donde se precisó claramente el quehacer de los ciudadanos y del gobierno municipal.

Foro ciudadano.

PROBLEMATIZAR – JERARQUIZAR – APORTAR SOLUCIONES – GENERAR COMPROMISOS.



Metodología

Comunicación o Publicidad, se desarrollo del 17 al 24 de Agosto del 2015 mediante una campaña de socialización con material para redes sociales, perifoneo, volantes y convocatorias personalizadas a los diferentes sectores del municipio.

El programa de eventos se llevo a cabo del 25 de Agosto al 03 de Septiembre del 2015.

Se utilizaron formatos especiales para el llenado de las actividades,

- 1.- Formato de instrucciones.
- 2.- Cronograma de acciones.
- 3.- Acta "PACTO POR TAPALPA"

Se realizó en mesas de trabajo organizadas por cada eje temático, con un moderador de apoyo, además de un secretario nombrado en el momento, de entre los participantes.

Se firmó un acta en el que se expresó la voluntad de trabajar sociedad y gobierno, en el denominado PACTO POR TAPALPA, a fin de trabajar unidos en: Resolver problemas y ejecutar las acciones programadas por la sociedad.

Calidad de vida

Comprende temas como Servicios Médicos Municipales, Educación, Desarrollo Humano, Deporte y Salud; pretende alcanzar un "bienestar social" a través de la satisfacción individual y colectiva de las necesidades del municipio.



EDUCACIÓN

Problemática

Las construcciones de los centros educativos están deterioradas por el paso de generaciones y su aumento en número de alumnos, con el tiempo las instalaciones sufren desgaste, el cual aumenta sin el mantenimiento adecuado debido a la falta de recurso económico.

El crecimiento de alumnos aumenta con el paso del tiempo provocando que la infraestructura que tiene la población sea insuficiente saturando las aulas con los estudiantes afectando su desempeño escolar.

El mobiliario de los planteles se encuentra en estado deficiente por el tiempo de uso con el que ya cuentan y no abastece la demanda de alumnos.

La obesidad y mala alimentación es un problema que afecta a nivel país, por lo que Tapalpa no se escapa de esta situación que afecta a la población estudiantil y los centros escolares no cuentan con espacios suficientes para la construcción de desayunadores que ofrezcan alimentos básicos de calidad.

La delincuencia e inseguridad ataca al sector educativo desde las primarias, secundarias y nivel bachillerato, siendo este un blanco fácil de engañar y envolver en malos hábitos.

La gestión de recursos por parte del Gobierno se ha ido disminuyendo en los últimos años, dejando el sector educación rezagada en la inversión de infraestructura y administrativo.

El personal con el que cuenta cada plantel educativo es insuficiente para la demanda de alumnos que requiere el municipio, es escaso para atender las necesidades que surgen bajando la calidad de educación.

No se logra establecer un trabajo colectivo para el beneficio en el desarrollo educativo entre padres de familia, personal docente, personal administrativo y Gobierno para la implementación de valores. La carencia de gestión en programas que ofrezcan becas de apoyo para alumnos sobresalientes, de escasos recursos, estudiantes foráneos.



Estrategias

Corto Plazo

- Disponibilidad y perfil de las personas que sean directores.
- El Gobierno apoyará a las instituciones educativas económicamente para formar parte del programa "Escuelas de calidad".
- Crear una relación entre escuelas y Gobierno mediante un programa denominado "Un día con el Presidente" el cual consiste en la visita del Lic. Antonio Morales Díaz un lunes a formar parte del acto cívico Honores a la Bandera para que tanto alumnos, personal docente y administrativo tengan acercamiento para exponer sus propuestas.
- Dialogar con empresas que cuenten con servicio de transporte para que proporcionen apoyo con sus vehículos en el traslado de alumnos a los centros educativos más cercanos.
- Continuación del proyecto de construcción de Escuela Preparatoria Regional en la localidad de Juanacatlán.
- Recuperar los valores cívicos y éticos en los centros escolares.
- Se gestionará la oferta y demanda de trabajo profesional en educación de los diferentes niveles.
- Fomentar en las escuelas las actividades recreativas, culturales y físicas.
- Implementación de programas de impacto educativo, deportivo y cultural.

Mediano Plazo

- Promover la educación tecnológica.
- Reactivar programa de becas para estudiantes sobresalientes y de escaso recursos, incrementando el número de beneficiados.
- Establecer un canal de comunicación entre escuelas y Gobierno con el objetivo de trabajar por el progreso de los alumnos.
- Reconocer la labor del personal docente en tan importante desempeño que beneficie a la sociedad.
- Buscar programas que inviertan en el sector educativo tanto en infraestructura como administrativo.
- Actualización constante de los maestros en su conocimiento mediante talleres, seminarios, curso y actividades que fomente la superación de cada maestro.
- Fortalecer actividades para integración de los padres de familia con sus hijos y maestros.

Largo plazo

- Combatir los números para hacer del pueblo, una sociedad con un nivel académico de calidad.
- Impulsar a las personas que no han concluido sus estudios con alternativas en los horarios para la culminación importante de su formación académica.
- Fomentar la lectura con el proyecto "Lectura Barrio", "Bibliobus" y "Club de Clubes" haciéndolo llegar a los barrios y comunidades del municipio.
- Mantener incentivos a estudiantes y personal docentes por su buen desempeño en tema educativo.



CULTURA

Problemática

La Casa de la cultura no ha cumplido con su objetivo por la carencia de un proyecto integral, que genere una identidad.

El uso inadecuado de las instalaciones de la Casa de la Cultura.

El desinterés por encontrar nuevos espacios culturales, que brinden las características para ofrecer actividades recreativas que favorezcan desarrollo de las sociedades.

La carencia de talleres, cursos, obras, entre otras actividades que fomenten valores y la cultura artística.

Abandono de la difusión de la Casa de Cultura como una casa de expresión artística.

Perdida de recurso económico importante para el mantenimiento del espacio, así como apoyo a personas o grupos con talentos artísticos.

Estrategias

Corto Plazo

- Disponibilidad y perfil de las personas que sean directores.
- Retomar proyectos en coordinación con el Consejo de Cultura para el funcionamiento adecuado de la Casa de la Cultura.
- Elaboración de un plan Integral de Cultura.
- Mantener comunicación con los planteles escolares para fomentar la cultura en los niños y jóvenes de Tapalpa.
- Hacer llegar a las comunidades actividades y programas culturales.
- Rescatar las tradiciones del pueblo y sus comunidades.
- Fomentar actividades de música, baile, arte, etc. para involucrar a los niños y jóvenes de la población.
- Invitar a personas capacitadas para impartir cursos y talleres.
- Activar exposiciones de pinturas en la Casa de la Cultura como atractivo para las personas del pueblo y turismo.
- Continuar con el "Festival de la Luna", buscando crecer su impacto en el Pueblo.
- Retomar el proyecto de "Voces de la Montaña" como segunda etapa.
- Difundir los diversos eventos e involucrar más a la población.

Mediano plazo

- Rescatar la historia de la Casa de la Cultura, para difundirla y atraer el turismo cultural.
- Adecuar el Jardín Escultórico ubicado a un costado de la Casa de la Cultura, con salones para actividades culturales.
- Gestionar programas para obtener recurso económico e invertirlo en infraestructura y grupos que fomenten las actividades culturales.

Largo Plazo

- Contar con un proyecto establecido y la infraestructura adecuada y suficiente para promover la cultura de Tapalpa en el País.
- Contar con personal suficiente del pueblo para impartir los talleres y cursos.



SERVICIOS MÉDICOS MUNICIPALES

Problemática

La población no cuenta con atención médica las 24 horas, los 7 días de la semana.

Desabasto de medicinas para la atención básica.

Irregularidades en las Casas de Salud de algunas comunidades.

Las ambulancias se encuentran en mal estado, por la falta de mantenimiento de rutina así como el descuido de las mismas.

El servicio es de mala calidad por parte del personal encargado de la atención médica.

Las instalaciones del Seguro Social como Centro de Salud, se encuentran deficientes por la falta de inversión y no abastecen a la población para atención médica.

Insuficiente los servicios médicos de urgencia.

Escasos los recursos económicos para invertir en infraestructura, administrativo y medicinas por parte del estado.

Personal incompleto para brindar el servicio de médico.

Estrategias

Corto Plazo

- Disponibilidad y perfil de las personas que sea director.
- Realizar difusión de las campañas con tiempo, para que las personas asistan.
- Equipar las ambulancias con lo requerido.
- Asegurar las ambulancias.
- Promover cursos de primeros auxilios al municipio en general.
- Realizar en las instituciones escolares simulacros.
- Promover el apoyo de voluntarios en periodos vacacionales.
- Capacitar al personal para que actualice su conocimiento y brinden mejor atención a los ciudadanos.
- Brindar atención a los ciudadanos del municipio y turismo.
- Un médico o paramédico las 24 horas en el municipio.
- Ampliar los establecimientos que brindan el servicio Médico.
- Mejorar la cultura médica.
- Organizar pláticas de prevención de enfermedades, planificación familiar, educación sexual tanto en la cabecera municipal y sus comunidades.
- Promover la donación de medicamento que ya no se necesite con familias del municipio.

Mediano plazo

- Dar seguimiento al proyecto del Hospital de primer contacto.
- Gestionar apoyo para personal en la Secretaría de Salud del Estado.
- Promover en Secretaría de Salud el equipamiento adecuado de casas de salud.
- Involucrar inversionistas, inmobiliarias y turismo en general para apoyo de equipamiento en el sector salud.

Largo plazo

- Mantener un servicio eficiente en el servicio de salud en el municipio que proporcione servicios de primer nivel.
- Ampliar las consultas en las comunidades marginadas.



DEPORTE

Problemática.

Insuficientes los establecimientos para el deporte.

Inseguridad en los sitios donde se practican actividades deportivas.

Deficiencia y carencia en infraestructura para la implementación de diferentes disciplinas deportivas.

Desinterés por promover el deporte como una alternativa de actividades.

La poca promoción de apoyos a deportistas destacados.

La inversión de recursos es escasa para invertir en infraestructura, mejoramiento, apoyos, entre otras cosas que promuevan el deporte.

Estrategias

Corto Plazo

- Conformar un consejo con personas comprometidas, que tengan conocimiento e interés por mejorar nuestra sociedad.
- Disponibilidad y perfil de las personas que sea director y auxiliares.
- Crear ligas deportivas que fomenten valores.
- Rescatar la realización de olimpiadas para los diferentes sectores educativos.
- Cuidar los espacios recreativos y de deportes, realizando su respectivo mantenimiento.
- Espacios dignos que promuevan los valores con proyección en la sociedad.
- Aprovechar los espacios destinados para el deporte y promoverlos adecuadamente.
- Gestionar apoyos para deportistas destacados.
- Crear comunicación con los centros escolares para impartir conferencias con deportistas destacados.
- Apoyar a las escuelas con la educación física fomentando valores.
- Crear una escuela de fútbol

Mediano plazo

- Crear una escuela de basquetbol y voleibol.
- Apoyarnos de personas con especialidad en deporte para la creación de escuela "Creando un Tapalpa Sano".
- Promover a los deportistas destacados para participar en competencias fuera de la población.
- Retomar proyecto de equipo de jóvenes para llevarlos a competir.

Largo plazo

- Promover la donación de terrenos para hacer espacios recreativos.
- Mantener una escuela que maneje las diferentes disciplinas deportivas para atraer a los niños y jóvenes del municipio ofreciéndoles instalaciones dignas.
- Crear alianzas con clubes, comités, etc. Que promuevan a deportistas olímpicos y mundialistas.
- Formalizar la escuela deportiva como una institución.



CONVIVENCIA ARMÓNICA |

Comprende temas como Seguridad Pública, Tránsito (Vialidad) y Protección Civil; tiene la finalidad de permitir una sana interacción entre los habitantes del municipio, destacando valores como el respeto, la tolerancia y el compromiso social.

SEGURIDAD PÚBLICA

Problemática

- Los elementos de seguridad son insuficientes.
- La comunicación entre ciudadanos y seguridad es deficiente y retrasa su llegada a los llamados.
- La inseguridad se ha incrementado aceleradamente en los últimos años.
- Escasa capacitación a los elementos de seguridad.
- Participación nula o con pocos elementos en los eventos públicos y privados.
- Incremento del consumo de alcohol y drogas.
- Escándalo en altas horas de la madrugada y alcoholismo en la vía pública.
- Descuido por parte de las autoridades en los horarios de ingreso y salida de los centros escolares.
- El incremento del narcomenudeo en el municipio.
- Escases de equipo en unidades y elementos para su desempeño eficiente.
- Deficiente el alumbrado público del municipio provocando lugares para vandalismos.
- Aumento de vehículos polarizados que alteran el orden en la población.
- La cárcel del municipio es insuficiente para detenciones en eventos masivos y en condiciones deplorables.
- Las cámaras de vigilancia no son suficientes para cubrir a la población con vigilancia.
- El reglamento de seguridad del pueblo no se aplica para sancionar a los que infringen delitos.



Estrategias

Corto plazo

- Capacitación al director (a) de Seguridad Pública
- Trabajar en conjunto con el departamento de Educación y Deportes para difusión de valores en los niños y jóvenes.
- Capacitar al personal de seguridad constantemente.
- Brindar atención adecuada a la ciudadanía al momento de realizar las demandas.
- Implementar rutas para las rondas por el municipio en general.
- Apoyar con vigilancia en los centros educativos en los ingresos y salidas.
- Revisar el reglamento de seguridad del municipio, con el objetivo de realizar una adecuación de las leyes.
- Implementar el reglamento de seguridad una vez aprobado por cabildo.
- Trabajar colaborativamente con el departamento de Protección Civil para la atención de llamados.
- Vigilar la venta de bebidas embriagantes a los menores de edad, sancionando conforme a lo establecido en la ley.
- Fomentar la cultura de valores y prevención de riesgos capacitando a la población.
- Mantener comunicación con los delegados de cada comunidad.
- Gestionar recurso para la implementación de equipo de unidades y elementos.
- Mantenimiento constante de las unidades con las que se cuenta.
- Gestionar el apoyo del estado para uniformes de los elementos de seguridad.

Mediano plazo

- Difusión del reglamento de seguridad municipal aprobado por cabildo.
- Cuidado adecuado del equipo de seguridad.
- Adquisición de seguros para las unidades.
- Involucra a la sociedad para mantener la seguridad, implementando valores en los hogares.

Largo plazo

- Implementación del reglamento de seguridad municipal.
- Combatir la delincuencia, el consumo de drogas, alcohol por medio de implementación de escuelas deportivas coordinadas por el departamento de deportes.
- Cuidar la imagen y desempeño de nuestros elementos de seguridad.



TRÁNSITO Y VIALIDAD

Problemática

- Circulación de vehículos alta velocidad en las calles de la población.
- Escases de topes para regular la velocidad de vehículos en las calles.
- Pocos señalamientos de vialidad en las carreteras que son de ingreso al pueblo.
- Los camiones de carga pesada transitan por todas las calles del municipio, afectando empedrados.
- No existe un estudio de vialidad.
- El recurso económico que se destina para vialidad no es suficiente para cubrir las necesidades del municipio en caminos y personal.
- No se cuenta con estacionamientos amplios en el pueblo.
- Se desconoce el reglamento municipal de vialidad.
- En temporadas altas de turismo, las calles se colapsan por el tráfico.
- El personal de vialidad es insuficiente.
- No cuentan con folios.
- A los menores de edad se les permite manejar, sin responsabilidad.
- Las motos se han apoderado de las calles alterando orden por la alta velocidad en las que las manejan.
- No se respetan los espacios para discapacitados, líneas amarillas ni señalamientos.
- La cultura vial es muy pobre en la población.

Estrategias

Corto plazo

- Capacitar al personal para el buen desempeño de sus funciones.
- Mantener comunicación con el departamento de Seguridad para trabajar colaborativamente.
- Realizar estudios de la vialidad del municipio.
- Implementar un elemento de vialidad y seguridad en temporada de afluencia turística.
- Promocionar los valores que hacen de un chofer responsable.
- Difusión del significado de la señalética vial.
- Colocar la señalética indicada en los puntos estratégicos del municipio que brinden información adecuada.
- Promover la cultura de tramitar las licencias de conducir, gestionando la visita de vialidad del estado para otórgalas en el municipio.

Mediano plazo

- Difusión del reglamento municipal de vialidad.
- Gestión de recursos de uniformes para los elementos de vialidad.
- Transmitir programas que ayuden a concientizar a la población sobre el uso de vehículos.

Largo plazo

- Implementación del reglamento municipal de vialidad
- Aplicación de multas con folio para ingreso de la población.
- Gestión de un espacio exclusivo para estacionamiento público en el pueblo.
- Crecer el cuerpo de vialidad con mayor personal preparado.



PROTECCIÓN CIVIL

Problemática

- Las ambulancias con las que cuentan son insuficientes.
- No se ha continuado con el adecuado mantenimiento de las ambulancias.
- Las ambulancias no se encuentran aseguradas.
- Poco recurso económico para el equipamiento del departamento.
- El personal no recibe capacitaciones.
- La población desconoce las funciones de Protección Civil.

Estrategias

Corto plazo

- Capacitar al personal constantemente para que estén preparados ante situaciones difíciles.
- Asegurar las ambulancias funcionales con las que cuenta el departamento.
- Equipar las ambulancias con llantas nuevas.
- Equipar con uniformes adecuados a los elementos para la atención de incendios.
- Apoyar a la población en caso de desastres naturales.
- Difundir medidas de seguridad que ayuden a la prevención de accidentes.
- Mantener comunicación con el departamento de seguridad para trabajar colaborativamente.
- En temporadas de afluencia turística realizar operativos para vigilar que todo se encuentre en orden y brindar servicio a quien lo requiera.

Mediano plazo

- Difundir las acciones correspondientes en materia de protección civil.
- Realizar inspecciones en los restaurantes, hoteles y demás, para verificar que cuenten con las medidas de seguridad correspondientes.
- Visitar las escuelas para realizar simulacros e impartir cursos de primeros auxilios.
- Realizar monitoreo de la población vigilando los lugares turísticos que cuenten con las medidas adecuadas para soportar la afluencia de personas.

Largo plazo.

- Mantener un pueblo tranquilo con una cultura de prevención y conocimiento de acciones para evitar o saber que hacer en caso de accidentes.



PROSPERIDAD Y BIENESTAR |

Comprende temas tales como el desarrollo económico, turismo y el fomento agropecuario; contempla una prosperidad de carácter sostenible, abierta, tolerante y solidaria que favorezca el crecimiento económico impactando directamente en la forma de vida de los tapalpenses.

TURISMO

Problemática

La imagen urbana de la población se encuentra en estado deplorable por la falta de mantenimiento en caminos, calles, construcciones, drenajes, etc.

El reglamento de cobro de licencia no se aplica correctamente dejando a vendedores ambulantes ocupar espacios en el centro histórico.

Los lugares turísticos carecen de señalética para que el turismo llegue con facilidad.

Escasa comunicación entre los prestadores de servicios en el ámbito de hospedaje, alimentos y bebidas, deportes extremos, guías turísticos e comerciantes pequeños con el Gobierno Municipal.

Descontrol en la ejecución de actividades por la falta de comunicación entre prestadores de servicios y Gobierno.

El decremento del turismo por la falta de atención con calidad.

La baja en la oferta de eventos turísticos y culturales, como oferta de atractivo para el turismo e incluso población del municipio.

Los espacios para ofrecer productos de mercado son insuficientes para la demanda.

Ingreso de vendedores foráneos en la población aumenta en temporadas de periodos vacacionales.

No hay servicio de alimentos y bebidas suficientes y otros productos en temporadas altas.

La promoción del municipio como lugar turístico es insuficiente.

La atención para el turismo es inadecuada.

Los productos de consumo para la elaboración de alimentos y bebidas se traen de comercios externos a la población.

Ausencia de reglamento y organización gubernamental.

La capacitación laboral y turística no se lleva a cabo.

Las sanciones administrativas y penales no se aplican a quien las merezca.

No hay explotación de nuevos mercados de visitantes.

Poca producción local artesanal.

La contaminación está afectando la imagen del municipio dejando atrás el atractivo de bosque.

Los servicios no cuentan con una calidad adecuada y sus costos son altos.

La difusión del programa de Pueblos Mágicos no se realiza tanto con la población como el turismo, sin dar a conocer sus beneficios.

El turismo rural no se explota adecuadamente.

El ingreso de tiendas departamentales al municipio que van en contra del reglamento de Pueblos Mágicos.

Se desconocen los reglamentos municipales.



Estrategias

Corto plazo

- **Capacitar al personal** de la dirección de Turismo para ofrecer mejor atención e información a los ciudadanos y turistas.
- Conformar un consejo de turismo que este interesado el progreso del municipio.
- Vigilar los precios y control de calidad con el apoyo de las instituciones correspondientes.
- Gestionar capacitaciones constantes para los prestadores de servicios.
- Involucrar a los prestadores de servicios en la organización de atención al turista.
- Promocionar el pueblo como una oferta de turismo cultural.
- Preservar y cuidar los atractivos naturales turísticos.
- Trabajar en conjunto con la sociedad para mantener un pueblo limpio.
- Revisar los puntos que requieren de señalética para mantener informado al turista de cómo llegar a los atractivos naturales de manera eficiente.
- Promover atractivos turísticos no conocidos por el turismo.
- Difundir la historia de Tapalpa desde sus antecedentes, pilas, construcciones y demás puntos de interés.
- Buscar material, lugares estratégicos tanto dentro del estado y el país para su promoción como un lugar de montaña y seguro.
- Gestionar el apoyo del Secretaria de Turismo del Estado para asesoramiento de planeación de proyectos.
- Mantenimiento de los atractivos turísticos y sus accesos para ofrecer buena imagen.
- Operativos de seguridad, movilidad y servicios de salud en temporadas de afluencia turística.

Mediano plazo

- **Realizar eventos** continuamente como atractivos para el turismo.
- Gestionar en el estado programas que inviertan en la promoción del turismo.
- Difundir los beneficios del programa de "Pueblo Mágicos".
- Aplicar el reglamento de imagen urbana.
- Cuidar los lugares que son parte del patrimonio de Tapalpa, gestionado se declaren las zonas ecológicas.
- Capacitar a personas para que realicen actividades de guías de turismo llevándolos a los atractivos naturales.
- Gestionar el mantenimiento los accesos carreteros en las dependencias correspondientes que brinden seguridad a los visitantes.
- Apoyo a los prestadores de servicios para el mantenimiento de las instalaciones de sus negocios.

Largo plazo

- **Creación de un festival** anual de reconocimiento tanto estatal como nacional.
- El trabajo colaborativo entre Gobierno y prestadores de servicios en la realización de eventos culturales, deportivos y festivos que oferten demanda de turismo.
- Establecer al municipio como la primera opción de "Pueblos mágicos".
- Hacer de los servicios del municipio como oferta de calidad para el turismo.
- El registro de los negocios del municipio con la cultura de pago de impuestos.
- Incrementar la capacidad de hospedaje.



DESARROLLO ECONÓMICO

Problemática

La dirección de Promoción Económica no cuenta con la suficiente difusión para darse a conocer.
El Gobierno no gestiona programas que apoyen con recursos.
Las micro-empresas y agropecuarios no reciben el apoyo adecuado por parte del Gobierno.
La inversión en proyectos productivos es muy escasa.
La gestión para mujeres emprendedoras es nula.
Mala organización de productores agropecuarios.
Retardo de apoyos del gobierno.
Difícil acceso a proyectos para el campo.

Estrategias

Corto plazo

Conformación del Consejo de Desarrollo con personas sector productivo y de las instituciones adecuadas.
Promocionar las funciones de la Dirección de Desarrollo Económico.
Capacitación del personal para la gestión de programas.
Apoyar a los artesanos con la venta y promoción del producto Tapalpense en una "Expo Artesanal".
Difusión de los programas que se ofrecen al sector empresarial con los prestadores de servicio del municipio.
Gestionar los programas estatales y federales para mejorar la calidad de vida de la población.
Emprender pequeñas y medianas empresas para generar empleo y mejores condiciones de vida.
Atender a las familias con necesidades mayores, para brindarles el apoyo de llegar a tener vivienda digna.
Promover la formalización de los comercios informales para que trabajen con los programas que se ofrecen y mejoren la calidad.
Apoyar a los artesanos de las comunidades para la difusión de sus productos.
Fortalecer las actividades productivas con personas de la tercera edad.

Mediano plazo

Apoyo de técnicos especializados en concientización en uso y manejo de suelo
Orientación y capacitación en proyectos productivos.
Implementar medidas de organización entre los empresarios agrupándolos por sectores.
Promover los productos del municipio para su venta en Tapalpa, estado y nacional.
Gestionar inversión externa en los procesos productivos.
Apoyar a mujeres emprendedoras con proyectos que inviertan en la creación de negocios artesanales.
Capacitaciones a los prestadores de servicios para la gestión de recursos.

Largo plazo

Formalizar un consejo que se preocupe por los intereses de los sectores productivos, generando el apoyo y asesoramiento para la gestión de proyectos y recursos.
El trabajo colaborativo entre las dependencias del Gobierno Municipal, el sector productivo y micro empresas.



CUIDADO DEL ENTORNO |

Contempla temas como ecología, medio ambiente, aseo público y recolección de residuos. Tiene la finalidad de garantizar las condiciones adecuadas para el desarrollo de las futuras generaciones y que los ciudadanos reafirmen su compromiso con salvaguardar y preservar el medio ambiente.

RECOLECCIÓN DE RESIDUOS Y ASEO PÚBLICO

Problemática

- El tiradero ya rebasa su capacidad y las condiciones son deplorables.
- Pésimo servicio del personal de recolección de basura.
- Los recolectores de basura no cumplen con el horario establecido.
- Personal recolector insuficiente para todo el pueblo.
- La suspensión del programa de separación de basura.
- Medio Ambiente
- Los cauces de agua fluvial han sido invadidos con construcciones.
- El personal que labora en la dirección no está capacitado.
- Las calles, ríos y jardinerías están contaminadas y sucias.
- Eses de perro en las calles.
- Tala clandestina e inmoderada de bosques del municipio.
- La quema de basura fuera y dentro de los domicilios
- Plaga de ratas por las calles del municipio.
- Caza de animales
- Saqueo de fauna inmoderado.
- Contaminación por agroquímicos utilizados en la agricultura.
- Mal uso del agua potable y su excesivo gasto.
- Incendios Forestales por descuido de la población.

Estrategias

Corto plazo

- Equipamiento del personal que realiza la recolección de basura.
- Campaña de cultura ambiental para los ciudadanos.
- Campaña para invitar a los ciudadanos a mantener limpio el frente de su casa.
- Proyectar a futuro nuevas redes de agua potable y drenaje.
- Campaña para tener limpio los corralones y lugar exclusivo y en sus respectivas condiciones los animales.
- Desazolver los ríos y cuencas para que el agua siga su curso.
- Campaña de concientización para no tirar basura en los cauces pluviales.
- Coordinar con los dueños de aserraderos, empresas de agricultura y asociaciones para realizar campañas de siembra involucrando a todos los tapalpenses.
- Regular los predios para que estén de acuerdo a lo que marca la ley.
- Organizar las leyes del reglamento municipal con reestructuración de las leyes y presentarlo a cabildo.
- Realizar una vez por mes brigadas de limpieza para recoger basura en diferentes lugares del municipio.
- Apoyar la realización de la "Feria Forestal y de Educación Ambiental".



Mediano Plazo

- La difusión del reglamento municipal en el municipio.
- Retomar el proyecto de separación de basura.
- Trabajar con los planteles educativos para realizar campañas de ecología.
- Mantener vigilado los bosques, realizando rondas evitando el crecimiento de la tala ilegal.
- Continuar con programa de reforestación en instituciones educativas.
- Cuidar los atractivos turísticos estableciendo normas de protección sin afectar los ecosistemas.
- Resguardar las zonas de fauna y flora.
- Campañas de cuidado de las áreas verdes para evitar incendios.
- Aumentar las rutas de recolección en temporada vacacional.
- Proteger las zonas con causes de ríos que estén secos en temporadas.
- Solicitar apoyo en la universidad con estudiantes para realizar talleres de concientización.

Largo plazo

- Ejecución del reglamento municipal, sancionando a quienes no lo cumplan.
- Reconocer las áreas de reserva ecológica, para su protección.
- El trabajo entre Gobierno y Sociedad para realizar los proyectos como separación de basura y mantener limpio el frente de nuestra casa.
- Generar ingresos por la venta de material reciclado.
- Tener una sociedad con la cultura ecológica respetando y cuidando su municipio.
- Mantener un servicio eficiente en la recolección de basura.



Integra temas como la administración pública, transparencia, participación social y finanzas sanas; se entiende como la capacidad para formular e implementar políticas públicas, de manera que se garantice la conformación de un gobierno abierto.

ADMINISTRACIÓN PÚBLICA

Problemática

Los servicios de las dependencias de Gobierno son deficientes y con mala actitud. El personal no cuenta con la preparación adecuada para desempeñar de manera eficiente sus funciones. Desabasto de material de oficina desde computadoras, papelería y mobiliario.

- Desigualdad de oportunidad.
- La priorización de las necesidades no es adecuada.
- La ejecución de propuestas no se lleva a cabo.
- El transporte es un medio que falta para tener acceso de las comunidades al pueblo.
- Los horarios de atención son cortos y cierran su servicio al público constantemente.
- El Presidente no enfrenta las situaciones con la sociedad.
- La información y comunicación entre Gobierno y sociedad es deficiente.
- Sueldos fantasmas en la nómina.
- Desvío de fondos económicos.
- Faltan capacitaciones al personal en las diferentes direcciones.
- Mala planeación pública en la ejecución de los proyectos.
- Hermetismo en el Gobierno de las obras que se realizan.
- Descoordinación laboral entre presidente y personal que labora.
- Los rigidores no trabajan en la función que se les asigna, percibiendo solo un sueldo.

Estrategias

Corto plazo

- Elección de los directores según el perfil que se requiera en cada dirección.
- Acudir a capacitaciones que ofrezcan las dependencias del Gobierno del Estado, para el desempeño efectivo de las funciones.
- Proveer de insumos las oficinas de cada dirección.
- Trabajar con el material de priorización de obras recabado del proyecto de los Foros Ciudadanos.
- La disposición del presidente municipal en coordinación de su equipo de trabajo para atender las dudas y necesidades de la sociedad.
- Crear canales de comunicación que permita tener el acercamiento entre Gobierno y Población.
- Ampliar el horario de atención a los ciudadanos.
- Eliminar de la lista de empleados al personal fantasma que no labora.
- Generar un espacio de armonía entre los trabajadores para proporcionar la atención eficiente con los ciudadanos.



Mediano plazo

- Trabajar con los acuerdos de los Foros, para crear el compromiso con la ciudadanía.
- El Gobierno realizará visitas a los diferentes barrios y comunidades para escuchar las necesidades y propuestas de las personas para el trabajo colectivo del pueblo.
- Buscar alternativas de transporte para las comunidades alejadas de la cabecera municipal para que esté a disposición de caso emergente de personas de escaso recursos.
- Distribución de los apoyos equitativos.
- Equipamiento de cómputo y mobiliario de las oficinas.

Largo plazo

- Ejecutar obras equitativamente en las comunidades.
- Elaborar formatos para dar seguimiento a los proyectos.
- Crear una sociedad que trabajen unidos Gobierno y Sociedad.
- Elaboración de manuales de funciones de cada dependencia.

TRANSPARENCIA

Problemática

- No se cuenta con la oficina de transparencia.
- Las cuentas de los ingresos y egresos no son claras ni se publican.
- Inexistente los medios de comunicación para la difusión de gaceta, página web y redes sociales.
- La página web no se actualiza la información.
- Realizar evaluaciones periódicas de las dependencias de Gobierno, con el objetivo de mantener actualizado los inventarios y avances que realice cada dirección.

Estrategias

Corto plazo

- Manejar los consejos con personal del gobierno y de la sociedad, con el objetivo de trabajar colaborativamente a favor del progreso del municipio.
- Ser un Gobierno Transparente, respetando los reglamentos de información correspondientes, manteniendo a la ciudadanía informada.
- Que el representante del Órgano de Control Interno realice su función en el cuidado del recurso económico.

Mediano plazo

- Elaborar la gaceta Municipal al igual que la página web, que constantemente se esté actualizando con la información requerida según lo marcan los artículos 8 y 15 en el Reglamento de la Ley de Transparencia y Acceso a la Información Pública de Jalisco.

Largo plazo

- Un Comité para supervisar los recursos que se utilizan en el gobierno.
- Publicar las fechas de cabildo.
- Publicar datos en medios oficiales para mantener informados a los ciudadanos.
- Un municipio reconocido por ser transparente.
- Difusión de todos los reglamentos vigentes y autorizados por cabildo.



PARTICIPACIÓN SOCIAL

Problemática

- No se cuenta con la oficina de transparencia.
- Las cuentas de los ingresos y egresos no son claras ni se publican.
- Inexistente los medios de comunicación para la difusión de gaceta, página web y redes sociales.
- La página web no se actualiza la información.
- Realizar evaluaciones periódicas de las dependencias de Gobierno, con el objetivo de mantener actualizado los inventarios y avances que realice cada dirección.

Estrategias

Corto plazo

- Manejar los consejos con personal del gobierno y de la sociedad, con el objetivo de trabajar colaborativamente a favor del progreso del municipio.
- Ser un Gobierno Transparente, respetando los reglamentos de información correspondientes, manteniendo a la ciudadanía informada.
- Que el representante del Órgano de Control Interno realice su función en el cuidado del recurso económico.

Mediano plazo

- Elaborar la gaceta Municipal al igual que la página web, que constantemente se esté actualizando con la información requerida según lo marcan los artículos 8 y 15 en el Reglamento de la Ley de Transparencia y Acceso a la Información Pública de Jalisco.

Largo plazo

- Un Comité para supervisar los recursos que se utilizan en el gobierno.
- Publicar las fechas de cabildo.
- Publicar datos en medios oficiales para mantener informados a los ciudadanos.
- Un municipio reconocido por ser transparente.
- Difusión de todos los reglamentos vigentes y autorizados por cabildo.



FINANZAS SANAS

Problemática

- La distribución inadecuada de obras en las comunidades, sin realizar consensos con la población de prioridades.
- Los excesos en los gastos, sin buscar alternativas menos costos pero que ofrezcan calidad.
- Incremento de la deuda pública, sin el estudio adecuado de las finanzas del municipio, sin un análisis de pago.
- El descuido del recurso al momento de administrarlo y distribuirlo, dando preferencia a unos cuantos.

Estrategias

Corto plazo

- Crear conciencia en el cobro de cuotas obligatorias, que sea accesible para las personas y se mantengan al corriente en sus impuestos.
- Reestructurar los cobros de predial, catastro y otros impuestos que estén al alcance económico de las familias tapalpenses.
- Definir las estrategias de cada dirección dando preferencia a lo urgente según las necesidades de la población.
- Gestionar el recurso por medio de programas estatales y federales.

Mediano plazo

- Desglose de gastos y proyectos.
- Actualización de los valores catastrales.
- Abonar los intereses de la deuda pública sin incrementar su saldo.
- Buscar proveedores que ofrezcan calidad y buen precio de los insumos.

Largo plazo

- Rendición de cuentas de los recursos obtenidos, así como su uso adecuado.
- Ser un municipio con transparencia en la rendición de cuentas de los ingresos y egresos que se manejen durante la gestión gubernamental.



URBANIDAD EFICIENTE |

Implica temas como infraestructura, obra pública, imagen urbana y servicios públicos; considera el brindar al ciudadano un orden en la estructura territorial del municipio. Además, incluye el cuidado y mejoramiento de los espacios públicos y recreativos.

INFRAESTRUCTURA

Problemática

- El municipio no cuenta con espacios suficientes para proporcionar un lugar de estacionamiento público.
- Caos vial en las calles de Tapalpa en temporada alta.
- No se ha realizado el mantenimiento adecuado a los espacios recreativos, calles, andadores, obras realizadas.
- Las instalaciones inadecuadas por la falta de respeto de la población al no cuidar los espacios.
- Obras realizadas sin una planeación correcta al igual que no utilizar el material adecuado.

Estrategias:

Corto Plazo

- Fomentar cultura vial con campañas, realizando la difusión adecuada con la población que les facilite el tránsito.
- Crear, reestructurar y aplicar reglamentos que fortalezcan el cuidado de espacios públicos.
- Presentar proyectos en el congreso de estado y federal para su aprobación.

Mediano Plazo

- Reorganizar la vialidad de las calles de Tapalpa, basado en un estudio vial que nos ayude a tener salidas de rápido acceso.
- Apoyarse de personal indicado con experiencia en obras y su elaboración.
- Creación de espacios recreativos en diferentes puntos del municipio.

Largo Plazo

- Gestionar el proyecto de estacionamiento público que pueda brindar servicio tanto a la gente tapalpense como a los turistas, con el objetivo de que la vialidad de las calles sea más fluida.
- Mantener la infraestructura del pueblo en buen estado, con su mantenimiento correspondiente.
- Preservar las construcciones con historia del municipio, declarándolas como patrimonio cultural.



OBRA PÚBLICA

Problemática

- Red de drenajes mal diseñada y con material viejo.
- Calles en mal estado de sus empedrados y adoquines.
- Olvido de mantenimiento de espacios públicos como la unidad deportiva, panteón plaza principal, entre otros.
- El reglamento para construcción no se aplica.
- Irregularidades de los predios con los que cuenta el municipio.
- Poca planeación a la hora de realizar las obras.

Estrategias

Corto plazo

- Mantenimiento a las calles de la población tapando baches y pozos.
- Presentación de proyectos para su aprobación.
- Conformación del COPLADEMUN para trabajar con priorización de obras y soluciones.
- Mantenimiento de los espacios deportivos.

Mediano plazo

- Ejecución de obras por etapas.
- Reparación de fugas del drenaje.
- Aplicación de reglamento en nuevas construcciones.
- Regularizar los predios.

Largo plazo

- Trabajar con proyectos de obras donde se involucre a la sociedad para la ejecución de obra con recurso económico o mano de obra.
- Mantener obras en proceso que apoyen la economía del municipio en el sector de mano de obra.
- Ejecutar obras con material de calidad en tiempo suficiente para hacer un trabajo eficiente.

IMAGEN URBANA

Problemática

- Abandono de puntos turísticos.
- No hay un control de animales callejeros.
- Las alcantarillas están llenas de basura.
- No se aplica el reglamento de "Pueblos Mágicos".
- Construcción de cadenas de tiendas como oxxo, coppel, Banco Azteca.
- Carencia de señalética que esta autorizada por el reglamento de imagen urbana.

Estrategias

Corto plazo

- Desazolve de alcantarillado.
- Revisión de imagen de los comercios de la población.
- Quitar lonas que afecten la imagen de la población.

Mediano plazo

- Aplicación de reglamento de Imagen Urbana, en la fachada de las casas y comercios.
- Retomar el proyecto de pintar las fachadas una vez por año.
- Organizar los letreros de los comercios que sean uniformes y respeten lo autorizado por el reglamento.

Largo plazo

- Conservar una imagen de pueblo típico que se convierta modelo para los otros pueblos.
- Implementar el hábito de imagen urbana en la población, para sus construcciones.



SERVICIOS GENERALES

Problemática

- Mala distribución del agua potable en la población.
- Constantes fallas de las bombas y válvulas de los pozos de agua.
- La instalación de las tuberías de los pozos de agua se encuentran obsoletos y en mal estado.
- Fugas de agua potable en las calles.
- Las tomas clandestinas que existen.
- El deficiente servicio de iluminación en las vías públicas del Municipio.
- La falta de mantenimiento del alumbrado público en lámparas fundidas.
- El vandalismo que destruyen las iluminaciones en los andadores, calles y caminos que conducen de la cabecera a las localidades.
- La red de alcantarillado se encuentra saturada por la contaminación de basura en las calles, obstruyendo el paso de las aguas residuales.
- El drenaje está estructurado para una población menor, dejando barrios o fraccionamientos sin el servicio de drenaje debido a que hacer llegar el servicio de red es muy costoso.

Estrategias

Corto plazo

- Revisión de lámparas tanto en la cabecera municipal como las demás localidades
- Mantenimiento de lámparas existentes por etapas.
- Desazolve de las alcantarillas de la población.
- Mantener limpio los espacios del centro histórico.
- Organizar brigadas de recolección de basura con los barrenderos en dos horarios.

Mediano plazo

- Cambio de tubería obsoleta por nueva de la instalación de los pozos de agua.
- Reparación de las fugas de agua en la población.
- Campaña para invitar a la población a regularizar el pago de agua.
- Creación de un pozo nuevo para el servicio del abastecimiento de agua potable.
- Dar a conocer la distribución del agua a la población.

Largo plazo

- Creación de un pozo de agua nuevo.
- Concientización del uso adecuado del líquido en la población.
- Cuidar el alumbrado público gobierno y sociedad.
- Mantenimiento de los espacios que ofrezcan buena imagen a la sociedad.




BIENESTAR FAMILIAR |

Contempla temas como el sistema DIF, la niñez, adolescentes, jóvenes, tercera edad y programas sociales. Pretende coordinar, vigilar y otorgar servicios de Asistencia Social con calidad y calidez, dando mayor énfasis al Desarrollo Humano Individual y la Integración Familiar comunitaria, promoviendo los valores en la familia e involucrando a la sociedad.

SISTEMA DIF Y PROGRAMAS SOCIALES

Problemática

- Las instalaciones del Sistema DIF son insuficientes para la implementación de los programas.
- Personal sin sentido de servicio social.
- Olvido al sector de la tercera edad.
- Los discapacitados no reciben el apoyo para su transporte y rehabilitación.
- La desatención a los problemas como desnutrición, maltrato infantil, violencia familiar, embarazos a temprana edad.
- El desvío de recurso económico para el apoyo de la atención familiar.
- Problemas de drogadicción y alcoholismo en las familias.
- Equipo de transporte y oficina en mal estado.
- Se carece de personal de psicología y trabajo social.
- Olvido de las campañas que promuevan los valores en las familias.
- Presupuesto insuficiente para el desarrollo de sus funciones.
- Discriminación en la atención de personas y familias tapalpenses.
- Mala planeación en la acción de servicios.
- Abandono de las festividades como día del niño, día de la madre, posada navideña, entre otros.
- El desabasto de terapias por la falta de espacios y equipo.
- Carencia de talleres de educación sexual, platicas para padres, evitar adicciones en los jóvenes.
- No se realizan diagnóstico para detectar las vulnerabilidades.
- Las madres solteras no cuentan con el apoyo para el cuidado de sus hijos y poder trabajar.
- Desorganización en la repartición de los programas.
- Poca difusión de los programas para formar parte de ellos.
- EL favoritismo para la selección de beneficiarias de los programas.
- La poca gestión de becas para estudiantes.
- Las comunidades no cuentan con comedor asistencial.
- Deficiencia en programas para niños y jóvenes.
- Poca acceso y desconocimiento a los programas.



Estrategias

Corto plazo

- Implementar talleres para niños, adolescentes, jóvenes, adultos y adulto mayor.
- Un espacio para que el adulto mayor pase una mejor estancia.
- Continuar con el proyecto de comedor asistencial y aumentar el número de beneficiados.
- Buscar apoyo de especialistas para niños discapacitados.
- Gestionar un medio de transporte para las familias que tengan hijos con discapacidad.
- Continuar atendiendo a los grupos de la tercera edad, brindándoles un momento de calidad y que se sientan escuchados.
- Impartir pláticas, cursos y talleres por psicólogos, maestros, doctores y personal capacitado.
- Proporcionar consultas de psicología y trabajadora social gratuitos.
- Conformar un patronato que se interese en los proyectos del Sistema DIF.
- Conformar un Consejo Contra las Adicciones tomando en cuenta a los diferentes sectores de la educación.
- Crear un canal de comunicación con las diferentes direcciones para realizar eventos y actividades en la población.
- Fomentar la educación cívica, identidad y valores familiares.
- Actividades y juegos que fomenten la unión familiar.
- Fomentar el trabajo en equipo.

Mediano plazo

- Apoyar a familias que no son parte de algún programa social.
- Dar seguimiento al apoyo de los desayunos escolares.
- Implementar turnos para transportar gente en diferentes horarios.
- Implementar talleres de actividades deportivas para combatir el consumo de alcohol y drogas en los hogares.
- Organización de actividades recreativas.
- Elaboración de consulta a los niños para tener conocimiento de sus pensamientos.
- Conferencias de orientación sexual impartidas por personas especializadas en los temas.
- Realizar evaluaciones socioeconómicas para la distribución adecuada de los programas.

Largo plazo

- Creación de estancia infantil gestionando una guardería en Sistema DIF del estado y las dependencias indicadas.
- Creación de espacios recreativos para niños, adolescentes, jóvenes, adultos y adulto mayor.
- Realizar un reglamento para el uso adecuado de los bienes.
- Realizar convenios con Escuelas e Instituciones que apoyen con capacitaciones al personal.
- Conservar a las Familias Tapalpense con valores que formen hombres y mujeres de bien, que trabajen por el desarrollo del municipio.



OBJETIVOS ESTRATÉGICOS |

Calidad de Vida

Educación

Rescatar y despertar la vinculación interdependencias culturales educativas y otras instituciones para ofrecer espacios para actividades extra escolares que refuercen su entusiasmo en beneficio de los estudiantes y en pro del desarrollo de nuestra comunidad.

Buscar y ofrecer apoyo a las actividades como a los espacios extraescolares para estudiantes de todos los niveles educativos como padres de familia para mantener la equidad, inclusión así como la calidad en el desarrollo educativo para alejar a los estudiantes de caminos fáciles.

Mantener una interrelación positiva con los educandos y dependencias escolares, donde podamos apoyar el potencial y cualidades de los mismos para fortalecer el desarrollo integral de los Tapalpenses.

Cultura

Participar de forma activa en la promoción e implementación de políticas públicas que permitan el desarrollo y fortalecimiento del Arte y la Cultura.

Fomentar el trabajo en conjunto y colaborativo entre la población, las áreas del Gobierno y la dirección de Cultura impulsando y proporcionando a los ciudadanos los medios para el desarrollo de actividades artísticas y culturales.

Implementar, preservar y transmitir la cultura y el arte para la formación plena del hombre como sujeto destinatario de esos conocimientos y de la técnica, extendiendo su accionar a la comunidad para contribuir a su desarrollo y transformación.

Unidad Municipal De Protección Civil y Servicios Médicos Municipales

Proteger la integridad y la salud de los habitantes del municipio, mediante la implementación de acciones de prevención, así como una reacción oportuna y eficaz en caso de algún siniestro que altere la estabilidad del Municipio.

Proporcionar los servicios médicos a toda la población sin discriminación, con responsabilidad y ética teniendo un compromiso moral y solidario que trascienda humana y profesionalmente en beneficio de la salud de la ciudadanía.

Deportes

Promocionar el deporte en sus diferentes disciplinas entre los niños, jóvenes y adultos para convertirlo en un vínculo formativo, promocionando la integración familiar.

Fortalecer el hábito del deporte en la población creando acciones estratégicas que nos ayuden a fomentar una cultura deportiva.

Coordinarse con los especialistas en deporte, escuelas y lugares culturales de la población para la promoción valores y campañas que ayuden a evitar adicciones y promueva el progreso personal de cada individuo trabajando en equipo.

Mantener en buen estado las instalaciones que fomenten el deporte, para brindar un lugar digno de la población.



Convivencia Armónica

Seguridad Pública y Vialidad

Garantizar el cumplimiento de los reglamentos municipales vigentes, así como las leyes Estatales y Federales.

Prevenir acciones que alteren el orden de la población, así como la seguridad.

Brindar un servicio eficiente y con disponibilidad por parte de los elementos seguridad y vialidad, manteniendo la constante vigilancia del municipio en general.

Disminuir la violencia apoyando en la difusión de campañas deportivas, culturales y de educación cívica.

Sancionar a los individuos que cometan faltas o infracciones que violen los reglamentos de nuestro municipio.

Prosperidad y Progreso

Turismo

Conducir el desarrollo turístico de Tapalpa Pueblo Mágico mediante acciones de planeación que orienten el fortalecimiento de su inversión en imagen urbana, infraestructura y atractivos emblemáticos.

Impulsar el desarrollo de la oferta de productos turísticos y que faciliten la inversión privada, así como propiciando acciones para mejorar la variedad y calidad en los servicios turísticos y la eficacia de la comercialización del destino.

Gestionar los recursos del programa Pueblos Mágicos redituando los altos índices de satisfacción tanto en nuestra población, como a los actores de la industria turística y visitantes.

Lograr y sostener altos niveles de calidad en nuestra oferta turística para ser un ejemplo destacado y seguir entre los Pueblos Mágicos de Jalisco y de México.

Desarrollo Económico

Promocionar y gestionar los programas estatales y federales para mejorar la calidad de vida de la población.

Emprender pequeñas y medianas empresas para generar empleo y mejores condiciones de vida.

Atender a las familias con necesidades mayores, para brindarles el apoyo de llegar a tener vivienda digna.



Cuidado del Ambiente

Ecología y Aseo Público

Respetar la naturaleza, así como las normas y acciones que se establezcan para su cuidado.

Promover la cultura y educación ecológica con los ciudadanos y visitantes de Tapalpa, a través de campañas de concientización.

Gestionar apoyo de organizaciones ecológicas, agropecuarias, ganaderas del municipio, así como Instituciones Estatales y Federales que promuevan el cuidado del medio ambiente.

Prevenir la deforestación de los bosques, erosión, contaminación de los suelos, aire y agua.

Mantener un medio ambiente adecuado que brinde calidad de vida a los pobladores.

Gobernabilidad

Administración Pública

Aprovechamiento de los recursos otorgados por las entidades estatales y federales.

Proporcionar atención a los ciudadanos con actitud positiva y respeto.

Proveer las herramientas adecuadas para la realización de acciones y tareas que lleven al desarrollo de un buen Gobierno.

Establecer los canales de comunicación con las entidades e Instituciones que faciliten programas para el desarrollo del municipio.

Mantener un trato digno a la cabecera municipal así como las comunidades para que trabajen colaborativamente en el desarrollo del Pueblo.

Lograr grandes cambios en la sociedad que reflejen los esfuerzos unidos entre Gobierno y Sociedad basados en una Política Continua.

Transparencia y Participación Social.

Promover la cultura de transparencia de la información comprometidos en el desarrollo democrático y social.

Garantizar la veracidad y acceso de la información de los temas que comprenden a la Administración.

Finanzas Sanas.

Administrar los ingresos y egresos de los recursos humanos, materiales y tecnológicos, basado en un financiamiento público controlado en un ejercicio de rendición de cuentas claras y transparentes.

Distribución equitativa y prioritaria de los recursos asignados para obras, adquisiciones de material que beneficien el desarrollo y avance del municipio.

Garantizar la credibilidad y confianza de las finanzas que se generen en la administración basados en la transparencia asegurando un equilibrio financiero y estable para la población.

Brindar un servicio de calidad y respeto a la ciudadanía, cuidando los intereses financieros de manera eficiente que nos lleve al crecimiento económico.



Urbanidad Eficiente

Obra Pública e Infraestructura

Dirigir la planeación de la obra pública e infraestructura de manera estratégica y ordenada, involucrando la participación de las entidades estatales, federales, municipales y sociedad.

Impulsar el desarrollo urbano del municipio mediante la mejora continua de los procesos para el crecimiento de la infraestructura física del municipio.

Gestionar los recursos económicos en los programas que se oferten en las entidades Estatales y Municipales, así como la inversión de las Instituciones interesadas en el progreso del Municipio.

Diseñar estrategias, obras y acciones vanguardistas que nos lleven al fortalecimiento del desarrollo social.

Imagen Urbana

Recuperar la imagen de pueblo tradicional que caracteriza al municipio, manteniendo orden y uniformidad en las fachadas típicas.

Gestionar el apoyo del sector turístico para la implementación de una cultura de imagen urbana en los comercios.

Promocionar el reglamento de Imagen Urbana, mostrando los beneficios de respetar lo que nos marcan sus lineamientos, así como el hacerlo cumplir.

Mantener el municipio como un lugar de bellezas arquitectónicas, naturales y sociales que nos hacen líderes en el ámbito de Pueblo Mágicos.

Servicios Generales

La **medición** es en tiempo y este objetivo se alcanza desarrollando las actividades de implementación del Servicio de atención ciudadana.

La **disposición** de los Servicios Públicos Municipales de forma Responsable, Honesta y Eficiente orientados al bien común de la sociedad apegados al Marco Legal.

Mantener en operación todo el sistema de alumbrado público Municipal, en lo correspondiente la instalación y funcionamiento óptimo de las luminarias.

Planear el desarrollo de su infraestructura estableciendo el marco para alcanzar la autosuficiencia y la conservación del medio ambiente, asegurando la calidad del agua potable y del vertido.

Cumplir el compromiso con la sociedad, así como proporcionar el desarrollo de una cultura del uso eficiente de los servicios.

Abastecer con la participación de la sociedad los servicios de agua potable, alcantarillado y saneamiento de los asentamientos humanos del municipio, con la calidad y continuidad, que permita alcanzar el nivel y dignidad de vida demandados por la comunidad con tarifas equitativas y en forma autosustentable.



Bienestar Familiar

Sistema DIF y Programas Sociales

Ser una institución sobresaliente, con un nivel de profesionalismo en beneficio de personas vulnerables, así como la calidad de servicios de asistencia social y calidez humana hacia las personas.

Brindar un servicio adecuado a la ciudadanía que así lo requiera fundamentalmente en la rehabilitación

Impulsar la Asistencia social.

Proporcionar programas que fomenten la Integración Familiar.

Fomentar la atención y el mejoramiento nutricional y salud de las familias.

Promover la igualdad de oportunidades para el desarrollo de las personas, la familia y la comunidad; asistida en situaciones de riesgo o vulnerabilidad social.



CARTERA DE PROYECTOS |

Comunidades			
Localidad	Eje temático	Obra	Estrategia
Lagunillas	Urbanidad Eficiente	Mantenimiento de caminos.	Corto plazo
Lagunillas	Urbanidad Eficiente	Desazolve de laguna en paso peatonal.	Corto plazo
Lagunillas	Urbanidad Eficiente	Construcción de puente vehicular.	Corto plazo
Punta de Agua	Urbanidad Eficiente	Mantenimiento a caminos	Corto plazo
Punta de Agua	Urbanidad Eficiente	Mantenimiento a instalaciones en esc. telesecundaria	Mediano plazo
Punta de Agua	Calidad de Vida	Construcción de muro perimetral en jardín de niños.	Mediano plazo
Punta de Agua	Urbanidad Eficiente	Construcción de salón de usos múltiples.	Mediano plazo
La Cruz	Urbanidad Eficiente	Mantenimiento a caminos	Corto plazo
La Cruz	Urbanidad Eficiente	Ampliación de red de energía eléctrica.	Mediano plazo
La Cruz	Urbanidad Eficiente	Construcción de puente vehicular	Mediano plazo
La Cruz	Urbanidad Eficiente	Construcción de gradería en lienzo charro	
La Cofradía	Urbanidad Eficiente	Protecciones y mobiliario rio en plazoleta	Corto plazo
La Cofradía	Urbanidad Eficiente	Construcción de muro de contención en arroyo	Corto plazo
La Cofradía	Urbanidad Eficiente	Ampliación de red de energía eléctrica	Mediano plazo
La Cofradía	Urbanidad Eficiente	Construcción de andador	Mediano plazo
La Barranca	Urbanidad Eficiente	Mantenimiento de caminos	Corto plazo



CARTERA DE PROYECTOS |

Comunidades

La Barranca	Urbanidad Eficiente	Reconstrucción de puente vehicular	Mediano plazo
La Barranca	Urbanidad Eficiente	Construcción de gradería en lienzo charro	Corto plazo
La Barranca	Urbanidad Eficiente	Construcción de red de agua potable.	Mediano plazo
La Barranca	Calidad de Vida	Construcción de comedor en escuela primaria.	Mediano plazo
Las Moras	Urbanidad Eficiente	Ampliación de puente vehicular en arroyo rosa de castilla	Corto plazo
Las Moras	Urbanidad Eficiente	Construcción de puente vehicular el fresno.	Mediano plazo
Las Moras	Urbanidad Eficiente	Construcción de plazoleta.	Mediano plazo
Rosa de Castilla	Urbanidad Eficiente	Construcción de red de agua potable.	Corto plazo
San Miguel	Urbanidad Eficiente	Construcción de red de conducción de agua potable.	Corto plazo
San Miguel	Urbanidad Eficiente	Mantenimiento de Caminos.	Corto plazo
Providencia	Urbanidad Eficiente	Mantenimiento de Caminos.	Corto plazo
Providencia	Calidad de Vida	Construcción de aula en esc. Primaria.	Mediano plazo
Providencia	Calidad de Vida	Construcción de patio cívico en escuela primaria	Mediano plazo
El Pitayo	Urbanidad Eficiente	Mantenimiento de caminos	Corto plazo
El Sombrerito	Urbanidad Eficiente	Mantenimiento de caminos	Corto plazo
El Sombrerito	Calidad de Vida	Construcción de techo en casa de salud	Mediano plazo
San Isidro	Urbanidad Eficiente	Mantenimiento de caminos	Corto plazo
San Isidro	Urbanidad Eficiente	Construcción de puente vehicular	Corto plazo
Las Galeras	Urbanidad Eficiente	Energía eléctrica	Mediano plazo



CARTERA DE PROYECTOS |

Comunidades			
Localidad	Eje temático	Obra	Estrategia
Las Galeras	Calidad de Vida	Construcción de aulas para escuela.	Mediano plazo
San Martin	Urbanidad Eficiente	Construcción de topes frente a escuela.	Corto plazo
San Martin	Urbanidad Eficiente	Limpieza de fosas sépticas.	Corto plazo
San Martin	Urbanidad Eficiente	Construcción de empedrados calle principal.	Corto plazo
La Frontera	Urbanidad Eficiente	Construcción de empedrados calle principal.	Corto plazo
La Frontera	Urbanidad Eficiente	Construcción de empedrados calle los cuates.	Mediano plazo
La Frontera	Urbanidad Eficiente	Construcción de planta de tratamiento de aguas residuales.	Mediano plazo
La Frontera	Urbanidad Eficiente	Construcción de andador.	Mediano plazo
La Yerbabuena	Urbanidad Eficiente	Mantenimiento de caminos.	corto plazo
La Yerbabuena	Urbanidad Eficiente	Construcción de puente peatonal.	Corto plazo
La Yerbabuena	Urbanidad Eficiente	Construcción de puente vehicular.	mediano plazo
La Yerbabuena	Urbanidad Eficiente	Circulación y gradería en cancha de futbol.	Mediano plazo
Buenavista	Urbanidad Eficiente	Mantenimiento de caminos.	Corto plazo
Buenavista	Calidad de Vida	Construcción de comedor y muro perimetral en escuela.	Mediano plazo
Buenavista	Calidad de Vida	Construcción de aula en escuela primaria.	Mediano plazo
Buenavista	Urbanidad Eficiente	Construcción de empedrados en calle principal.	Mediano plazo



CARTERA DE PROYECTOS |

Comunidades

El Tacamo	Urbanidad Eficiente	Construcción de puente en escuela primaria.	Mediano plazo
Ferrería de Tula	Urbanidad Eficiente	Mantenimiento de caminos.	Corto plazo
Ferrería de Tula	Urbanidad Eficiente	Reparación de red de drenaje.	Corto plazo
Ferrería de Tula	Urbanidad Eficiente	Ampliación de red de drenaje.	Mediano plazo
Ferrería de Tula	Urbanidad Eficiente	Construcción de empedrados.	Mediano plazo
El Sauco	Urbanidad Eficiente	Balastreo de camino.	Corto plazo
La Atarjea	Urbanidad Eficiente	Balastreo de camino.	Corto plazo
San Francisco de j.	Urbanidad Eficiente	Balastreo de camino.	Corto plazo
San Francisco de j.	Urbanidad Eficiente	Construcción de empedrados.	Mediano plazo
San Francisco de j.	Calidad de Vida	Mantenimiento a instalaciones de la escuela primaria.	Mediano plazo
San francisco de j.	Urbanidad Eficiente	Construcción de plazoleta	Mediano plazo
Juanacatlán	Urbanidad Eficiente	Rehabilitación de empedrados	Corto plazo
Juanacatlán	Urbanidad Eficiente	Construcción de escuela preparatoria en la localidad de Juanacatlán 3ra. Etapa.	Corto plazo
Juanacatlán	Urbanidad Eficiente	Ampliación de red de drenaje calle Santa Cruz.	Corto plazo



CARTERA DE PROYECTOS |

Comunidades			
Localidad	Eje temático	Obra	Estrategia
Juanacatlán	Urbanidad Eficiente	Ampliación de red de drenaje calle robles.	Mediano plazo
Juanacatlán	Urbanidad Eficiente	Construcción de empedrados calle Rangel.	Mediano plazo
Juanacatlán	Urbanidad Eficiente	Ampliación de red de energía eléctrica calles Ramírez y Loma Alta.	Mediano plazo
La Varillita	Urbanidad Eficiente	Mantenimiento de camino	Corto plazo
La Cañada	Urbanidad Eficiente	Mantenimiento de caminos	Corto plazo
La Cañada	Calidad de Vida	Construcción de jardín de niños	Mediano plazo
La Cañada	Calidad de Vida	Construcción de casa de salud	Mediano plazo
La Cañada	Urbanidad Eficiente	Construcción de salón de usos múltiples.	Mediano plazo
Pueblo Nuevo	Urbanidad Eficiente	Construcción de empedrado calle principal.	Mediano plazo
Pueblo Nuevo	Urbanidad Eficiente	Construcción de áreas recreativas.	Largo plazo
Los Espinos	Calidad de Vida	Rehabilitación de techo en comedor de escuela.	Corto plazo
Los Espinos	Urbanidad Eficiente	Reconstrucción de redes de drenaje.	Mediano plazo
Los Espinos	Urbanidad Eficiente	Construcción de planta de tratamiento de aguas residuales.	Mediano plazo
Los Espinos	Urbanidad Eficiente	Construcción de empedrados.	Mediano plazo
San Antonio	Urbanidad Eficiente	Ampliación de red de energía eléctrica.	Corto plazo
San Antonio	Urbanidad Eficiente	Construcción de puente vehicular	Corto plazo



CARTERA DE PROYECTOS |

Cabecera municipal			
Barrio	Eje temático	Obra	Estrategia
Colonos	Urbanidad Eficiente	Rehabilitación de andador	Corto plazo
Colonos	Urbanidad Eficiente	mantenimiento de empedrados	Corto plazo
Colonos	Urbanidad Eficiente	Construcción de salón de usos múltiples.	Corto plazo
Colonos	Calidad de Vida	Rehabilitación de casa de salud.	Corto plazo
Colonos	Calidad de Vida	Construcción de jardín principal.	Corto plazo
Santa Rosa	Urbanidad Eficiente	Construcción de red de drenaje.	Corto plazo
Santa Rosa	Urbanidad Eficiente	Ampliación de red de energía eléctrica.	Corto plazo
Santa Rosa	Urbanidad Eficiente	Construcción de empedrados.	Mediano plazo
Santa María	Urbanidad Eficiente	Ampliación de red de agua.	Corto plazo
Santa María	Urbanidad Eficiente	Ampliación de red de drenaje.	Mediano plazo
Santa María	Urbanidad Eficiente	Ampliación de red de energía eléctrica.	Mediano plazo
Santa María	Urbanidad Eficiente	Construcción de empedrados	Mediano plazo
Los Robles	Urbanidad Eficiente	Construcción de empedrados.	Corto plazo
Los Robles	Urbanidad Eficiente	Construcción de canal para aguas pluviales y banquetas	Mediano plazo
Sagrada Familia	Urbanidad Eficiente	Rehabilitación de empedrados	Corto plazo
Loma de la Defensa	Urbanidad Eficiente	Construcción de empedrados	Corto plazo
Loma Alta	Urbanidad Eficiente	Mantenimiento de empedrados.	Corto plazo
Loma Alta	Urbanidad Eficiente	Construcción de empedrado en calles.	Mediano plazo



CARTERA DE PROYECTOS |

Cabecera municipal			
Barrio	Eje temático	Obra	Estrategia
El Salto	Urbanidad Eficiente	Terminar la red de energía eléctrica.	Mediano plazo
Av. Pastores	Urbanidad Eficiente	Rehabilitación de empedrados	Corto plazo
Av. Pastores	Urbanidad Eficiente	Construcción de puentes vehicular y peatonal	Corto plazo
Centro	Urbanidad Eficiente	Restauración de ruinas en la casa de la cultura	Corto plazo
Centro	Urbanidad Eficiente	Saneamiento del río.	Mediano plazo
Tapalpa	Urbanidad Eficiente	Construcción de un estacionamiento público.	Mediano plazo
Tapalpa	Urbanidad Eficiente	Rehabilitación de las instalaciones de la u. deportiva.	Mediano plazo
Tapalpa	Urbanidad Eficiente	Construcción de un domo polideportivo.	Mediano plazo
Tapalpa	Urbanidad Eficiente	Ampliación del panteón municipal.	Mediano plazo
Tapalpa	Urbanidad Eficiente	Rehabilitación del andador Tapalpa- Atacco.	Mediano plazo
Tapalpa	Urbanidad Eficiente	Construcción de empedrado ahogado en la vialidad Ataccorosa de castilla.	Mediano plazo
Tapalpa	Urbanidad Eficiente	Rehabilitación de la red de agua potable.	Mediano plazo
Tapalpa	CONVIVENCIA ARMONICA	Actualización del plan de desarrollo urbano de centro de población.	Mediano plazo
Tapalpa	CONVIVENCIA ARMONICA	Creación del reglamento municipal de zonificación.	Mediano plazo

