

Plan Municipal
DE DESARROLLO Y GOBERNANZA
Huejuquilla El Alto
2 0 2 1 - 2 0 2 4

Descargo de responsabilidad

Promoviendo el acceso a la información pública y el carácter abierto de los datos, la Secretaría de Planeación y Participación Ciudadana del Gobierno de Jalisco pone a disposición de la ciudadanía el presente Plan Municipal de Huejuquilla el Alto. Esta publicación es una copia textual de la normativa vigente proporcionada por la misma institución, por lo que la Secretaría señala que no se hace responsable del contenido y que el escrito no tiene valor oficial o jurídico.



ADMINISTRACION
2021-2024

PRESIDENTA

GLORIA ELENA
MORENO
MUÑOZ

DOMICILIO

PLAZA HIDALGO
S/N
C.P. 46000,
HUEJUQUILLA
EL ALTO JAL.

TELEFONO

(457)9837148

Vertical line of text, possibly a page number or header.

DIRECTORIO EDILICIO

Presidente Municipal Huejuquilla El Alto

Gloria Elena Moreno Muñoz

Domicilio

Plaza Hidalgo S/N C.P.

46000, Huejuquilla el Alto, Jalisco

Teléfono

(457) 983 7148

Síndico (a)

Jose Benjamín Hernández Báez

Regidores (as)

Jerardo Benítez Oronia

Olga Alicia Costilla Haro

Omar Alexis Becerra Arellano

Adriana De Robles Cruz

Lorena López Cruz

Saúl Muñoz Ortiz

Walquiria Medina Sánchez

Carina Reyes Rodríguez

Carina Muñiz Guardado

MENSAJE DE LA PRESIDENTA

Estimado Huejuquillense, tengo a bien, presentarte el plan de desarrollo y gobernanza 2021-2024, mismo que regirá prioritariamente los trabajos y rumbo de nuestra administración pública municipal.



En contexto de recursos escasos y grandes necesidades, el Plan de Desarrollo y Gobernanza 2021-2024, es el instrumento que sociedad y gobierno estamos proponiendo para que Huejuquilla llegue a ser el municipio que todos queremos, necesitamos, pero, sobre todo, merecemos.

Mi compromiso como presidenta Municipal, es hacer de este gobierno, un gobierno de todos y todas ustedes, un gobierno abierto a la participación ciudadana, con perspectiva de género, eficiente, responsable y transparente en el uso de recursos públicos, un gobierno que escuche y atienda las necesidades de su gente y de resultados.

Con nuestro plan de desarrollo y gobernanza no buscamos crear falsas expectativas o compromisos que no sean factibles de cumplir; el Plan es una base, un punto de partida que contempla los elementos fundamentales para construir dentro del bien ser, del bien decir, del bien hacer, y del bien tener, el gobierno que se necesita aquí y ahora en beneficio de nuestra sociedad.

Nuestro municipio, es muy destacado por sus grandes fortalezas y potencialidades, mismo que se puede incrementar cuando se trabaja con inteligencia, sensibilidad, empatía, valor, y un espíritu de verdadera trascendencia. Los invito a que construyamos juntos un Huejuquilla orgulloso de su herencia histórica, comprometido con su presente y con una actitud visionaria, que nos permita construir un municipio de progreso. Construyamos juntos, un Huejuquilla con bienestar social, que mejore la calidad de vida de todos los pobladores.

“TRABAJANDO POR MI GENTE”

TABLA DE CONTENIDO

DIAGNOSTICO

ANTECEDENTES HISTORICOS

DIAGNOSTICO POR EJE RECTOR DE DESARROLLO

CARACTERISTICAS GENERALES DEL MUNICIPIO

UBICACIÓN GEOGRAFICA

COLINDANCIAS

HIDROGRAFIA Y RECURSOS NATURALES

UNIDADES ECONOMICAS

DESARROLLO RURAL

CAMINOS Y CARRETERAS

DESARROLLO TURISTICO

EJE DE DESARROLLO SOCIAL

SALUD

EDUCACION

POBREZA Y DESIGUALDAD

MARGINACION

MIGRACION

EJE SEGURIDAD CIUDADANA, JUSTICIA Y ESTADO DE DERECHO

INCIDENCIA

GOBERNABILIDAD DEMOCRATICA

TRANSPARENCIA

DEPENDENCIAS FINANCIERAS

EJE DESORROLLO SOSTENIBLE DEL TERRITORIO

USO Y APROVECHAMIENTO DE LOS RECURSOS NATURALES

PROTECCION Y GESTION AMBIENTAL

AGUA Y RESERVA HIDROLOGICAS

ANALISIS DEL DIAGNOSTICO

PRIORIDADES DEL DESARROLLO

EJE TEMATICAS TRANSVERSALES

IGUALDAD DE GENERO

DERECHOS HUMANOS

CULTURA DE PAZ Y GOBERNANZA

EJE TEMATICAS ESPECIALES

DESAPARECIDOS

PROTECCION DE NIÑOS, NIÑAS Y ADOLECENTES

SANEAMIENTO

APARTADO ESTRATEGICO

VISION

OBJETIVOS

ESTRATEGIAS

SISTEMA DE SEGUIMIENTO Y EVALUACION

INDICADORES Y METAS

PROGRAMAS Y PROYECTOS ESTRATEGICOS

DIAGNOSTICO

ANTECEDENTES HISTORICOS

TOPONOMIA

EL NOMBRE DE HUQUILLA PROCEDE DE HUEJOQUILLAN O HUEXITLA, QUE SIGNIFICA SAUCITO, SIENDO TOPONIMICO HUEXATL-SAUCE, QUILILITL-VERDE Y TLAN-LUGAR.

RESEÑA HISTORICA

PRIMITIVAMENTE HABITARON EL LUGAR LOS CORAS Y LOS WIXARIKAS (HUICHOLAS). LA FUNDACION ESPAÑOLA DE HUEJUQUILLA SE REALIZO EL 23 DE MARZO DE 1573, A PARTIR DE 1825 AL OCTAVO CANTON DE COLOTLAN, Y EN ESA FECHA YA TENIA AYUNTAMIENTO. EL 19 DE FEBRERO DE 1833, AL PUEBLO DE HUEJUQUILLA EL ALTO SE LE CONCEDE EL TITULO DE VILLA, PARA NOVIEMBRE DE 1861, SE DISPUSO LO SIGUIENTE: "SUBSISTE EL AYUNTAMIENTO DE HUEJUQUILLA EL ALTO, COMPRENDIENDO LOS PUEBLOS DE MEZQUITIC, SAN NICOLAS, TENZOMPA Y LA SOLEDAD CON TODAS SUS RANCHERIAS". DE AHÍ QUE EL AÑO DE 1861 SE CONSIDERE COMO LA FECHA EN QUE HUEJUQUILLA SE ESTABLECE COMO MUNICIPIO.

DIAGNOSTICO POR EJE RECTOR DE DESARROLLO

CARACTERISTICAS GENERALES DEL MUNICIPIO

SITUACION GEOGRAFICA DESCRIPCION FISIOGRAFICA (UBICACIÓN GEOGRAFICA, COLINDANCIAS, SUPERFICIE TERRITORIAL, DESCRIPCION FISIOGRAFICA – GEOLOGICA, SUELOS CLIMAS, ETC, CUENCAS, ACUIFEROS, RECURSOS NATURALES, ETC.

UBICACIÓN GEOGRAFICA

EL MUNICIPIO DE HUEJUQUILLA SE ENCUENTRA SITUADO EN LA PARTE NORTE DEL ESTADO DE JALISCO DENTRO DE LAS COORDENADAS DE 22' 10' A 23' 00' 00" DE LATITUD NORTE Y DE 103' 45' 00" A LOS 104' 01' 00" DE LONGITUD OESTE. A UNA ALTURA DE 1,450 METROS SOBRE EL NIVEL DEL MAR

COLINDANCIAS

SE ENCUENTRA LIMITADO AL NORTE, ESTE Y OESTE CON EL MUNICIPIO DE VALPARAISO, ZACATECAS Y AL SUR CON EL MUNICIPIO DE MEZQUITIC, JALISCO.

HIDROGRAFIA Y RECURSOS NATURALES

sus recursos hidrológicos están integrados por el río Huejuquilla, y los arroyos de temporal: Guadalupe, Jimulco, los Mezquites, el fresno, potrerosillos, arroyo hondo, salitre, San Antonio, Tenzompa, carrizal, Colomos y los lobos.

existen manantiales, la mayoría de temporal: ojo de agua, los sauces y Atotonilco que es de agua termal, el cual es un balneario natural muy visitado por turistas y nativos.

en la parte norte del municipio se encuentran las siguientes presas: los mezquites, las yeguas, laguna grande, lagunita de jimulco y los mirasoles. en el sur del municipio se encuentran las presas: azucenas, las lagunitas lago Santa María y lago de china.

la riqueza forestal con que cuenta el municipio está representada por 9.500 hectáreas de bosque donde predominan especies de pino y roble, principalmente.

Sus recursos minerales son yacimientos de estaño, cal y cantera.

MEDIO FÍSICO DE HUEJUQUILLA EL ALTO JAL.

MEDIO FÍSICO SUPERFICIE MUNICIPAL (KM)		804	El municipio de Huejuquilla el Alto tiene una superficie de 804km cuadrados. Por su superficie se ubica en la posición 31 con la relación al resto de los municipios del estado.
ALTURA (MSNM)	Mínima municipal	1060	La cabecera municipal Huejuquilla el Alto y se encuentra a 1736 msnm. El territorio municipal tiene una altura entre los 1,060 y 2500 msnm
	Máxima municipal	2500	
PENDIENTES (%)	Cabecera Municipal Plano (<5°)	1736 37.0	El 38% del municipio tiene terrenos de lomerío, es decir, con pendientes entre 5° - 15°
	Lomerío (5° - 15°)	38.2	
	Montañosas (>15°)	24.8	
CLIMA (%)	Semiárido semicalido	10.7	La mayor parte del municipio de Huejuquilla el Alto (49.4%) tiene clima templado subhúmedo. La temperatura media anuales de 017.7°C, mientras su máxima y mínimas promedio oscilan entre 30.6°C y 5.4°C respectivamente. La precipitación media anual es de 697mm.
	Semiárido templado	4.6	
	Semicalido semihumedo	35.3	
	Templado subhúmedo	49.4	
TEMPERATURA	Máxima promedio	30.6	
	Mínima promedio	5.4	

PRECIPITACIÓN (MM)	MEDIA ANUAL	697	
GEOLOGÍA (%)	Extrusiva acida	55.6	La roca predominante es la extrusiva acida (55.6%) se trata de rocas ígneas de origen volcánico vertido a la superficie a través de fisuras o volcanes, con cristales que solo pueden ser observados por medio de una lupa, con textura afanítica, con un contenido de más del 65% de dióxido de silicio
	Toba	37.4	
	Basalto	2.4	
	Residual	2.3	
	Aluvial	1.5	
	Riolita	0.9	
TIPO DE SUELO	Litosol	43.5	El suelo predominante es litosol (43.5 %), suelo de piedra, son los más abundantes en el país. Se encuentran en todos los climas y con muy diversos tipos de vegetación. El uso de estos suelos depende principalmente de la vegetación
	Luvisol	34.6	
	Feozem	20.2	
	Regosal	1.2	
	Fluvisol	0.3	
	Cambisol	0.2	
COBERTURA DE SUELO (%)	Agricultura	17.2	La selva (29.2%), el pastizal (26.9%) y el bosque (26.2%) son los usos de suelo dominantes en el municipio
	Asentamiento humano	0.3	
	Bosque	26.9	
	Cuerpo de agua	0.2	
	Pastizal	26.9	
	Selva	29.2	

FUENTE: IIEG, Instituto de Información Estadística y Geográfica del Estado de Jalisco.

<https://iieg.gob.mx/ns/>

Dinámica sociodemográfica (comportamiento histórico poblacional, población total, por género, grupos de edad, edad, tasa de crecimiento, distribución territorial de la población)

El municipio de Huejuquilla el Alto pertenece a la Región Norte, su población en el 2015 según la Encuesta Intercensal era de 8 mil 787 personas; 47.8 por ciento hombres y 52.2 por ciento mujeres, los habitantes del municipio representaban el 11.2 por ciento total regional. Comparado este monto poblacional con el año 2010, se obtuvo que la población municipal aumentara en un 0.07 por ciento en cinco años.

Población por sexo, porcentaje en el municipio.

HUEJUQUILLA EL ALTO, JAL.

CLAVE	NO.	MUNICIPIO/LOCALIDAD	POBLACION TOTAL 2020	TOTAL	POBLACION 2015		
					PORCENTAJE EN EL MUNICIPIO	HOMBRES	MUJERES
		042.Huejuquilla el Alto Jalisco	10,015	10,015	100.00	4,838	5,177

Fuente: <https://cuentame.inegi.org.mx/monografias/informacion/jal/poblacion/>

En el 2020, la población de Huejuquilla El Alto Jalisco, fue de 10,015 habitantes en comparación del 2010, la población de Huejuquilla El Alto Jalisco tuvo un aumento de un 14.1%.

El municipio en el 2010 contaba con 62 localidades, de estas, 7 eran de dos viviendas y 13 de una. La cabecera municipal de Huejuquilla el Alto es la localidad más poblada con 4 mil 811 personas, y representaba el 54.8 por ciento de la población, le sigue Tenzompa con el 9.0, colonia Haitmatzie con el 3.7, la cofradía con el 2.9 y la soledad con el 2.6 por ciento del total municipal.

Población por sexo, porcentaje en el municipio

CLAVE	NO.	LOCALIDAD	POBLACIÓN TOTAL	PORCENTAJE DEL MUNICIPIO	HOMBRES	MUJERES
		Huejuquilla	10,015	100.00	4,838	5,177
0047		Tenzompa	734	9.0	372	362
0183		Haimatzie	417	3.7	223	194
0013		La cofradía	358	3.2	159	199
0046		La Soledad	214	2.6	105	109

De acuerdo al censo realizado en el año 2020 por el INEGI el municipio de Huejuquilla El Alto Jalisco conto con una población de 10,015 personas, de las cuales aproximadamente el 33.83% forman parte de la población económicamente activa (PEA).

La población ocupado (PO) fue de aproximadamente del 96.06% de la población económicamente activa, mientras que la población desocupada representa el 3.4% de la población económicamente activa.

UNIDADES ECONMICAS

Conforme a la información del Directorio Estadístico Nacional de Unidades Económicas (DENUE) de INEGI, el municipio de Huejuquilla el Alto cuenta con 663 unidades económicas al mes de mayo de 2021 y su distribución por sectores revela un predominio de unidades económicas dedicadas al comercio, representando el 47.96% del total de las empresas en el municipio. Ocupa la posición 71 del total de empresas establecidas en el estado y el lugar número 2 en el ranking regional.

COMPOSICION DE EMPRESAS

SECTOR	0-5 PERSONAS	6-10 PERSONAS	11-30 PERSONAS	31-50 PERSONAS	51-100 PERSONAS	101-250 PERSONAS	251 Y MAS	TOTAL DE UNIDADES ECONÓMICAS
COMERCIO	312	5	1	0	0	0	0	318
SERVICIOS	192	14	5	2	0	0	0	213
INDUSTRIAS MANUFACTURERAS	82	6	0	1	0	0	0	89
ACTIVIDADES LEGISLATIVAS	20	4	2	0	0	0	0	26
CONSTRUCCIÓN	5	1	0	0	0	0	0	6
INFORMACIÓN EN MEDIOS MASIVOS	6	0	0	0	0	0	0	6
TRANSPORTES, CORREOS Y ALMACENAMIENTO	2	1	0	0	0	0	0	3
GENERACIÓN DE ENERGÍA ELÉCTRICA, SUMINISTRO DE AGUA Y GAS	0	1	1	0	0	0	0	2
TOTAL	619	32	9	3	0	0	0	663

EMPLEO

TRABAJADORES ASEGURADOS EN EL IMSS GRUPO ECONOMICO

POR

Para julio de 2021 el IMSS reportó un total de 782 trabajadores asegurados, lo que representó para el municipio de Huejuquilla el Alto un incremento anual de 260 trabajadores en comparación con el mismo mes de 2020, debido al aumento del registro de empleo formal del grupo económico de Servicios personales para el hogar y diversos.

En función de los registros del IMSS el grupo económico que más empleos presentó dentro del municipio de Huejuquilla el Alto fue precisamente el de servicios personales para el hogar y diverso, que en julio del 2021 registró un total de 663 trabajadores asegurados concentrando el 84.78 % del total de asegurados en el municipio.

El segundo grupo económico con más trabajadores asegurados fue el de construcción de edificaciones y obras de ingeniería civil, que para julio de 2021 registró 54 empleos formales que representan el 6.91% del total de asegurados a dicha fecha.

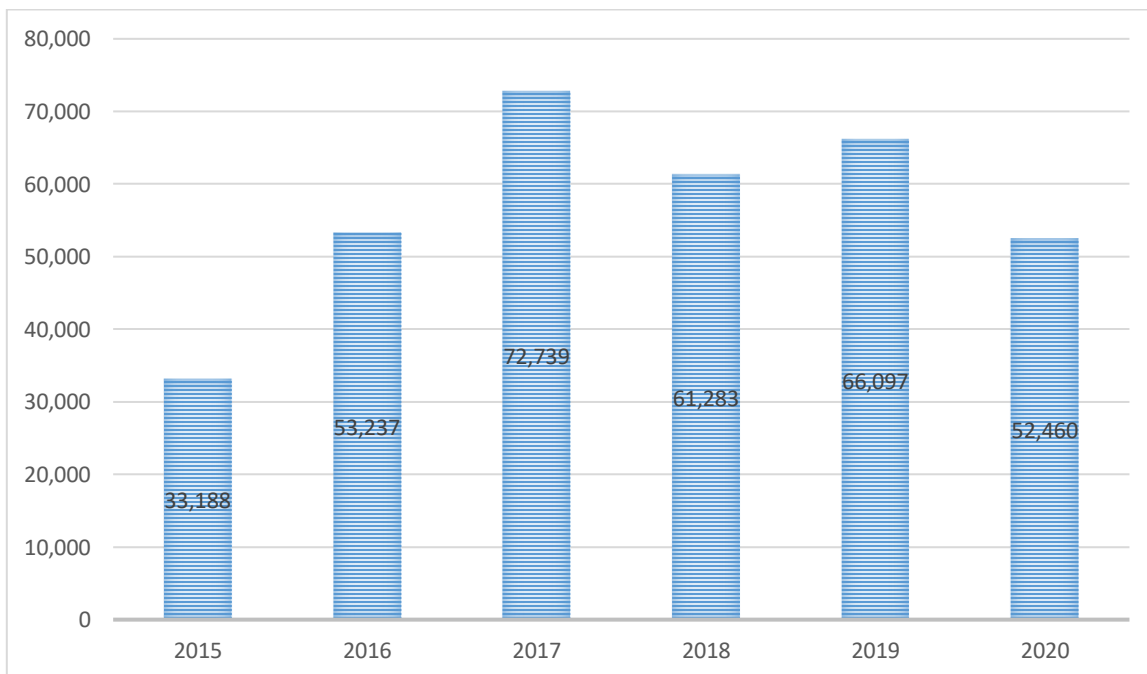
GRUPO ECONOMICO	2015	2016	2017	2018	2019	2020	JULIO 2020	JULIO 2021	VARIACION ABSOLUTA JUL 2021/ JUL2020	% PART JUL 2021
SERVICIOS PERSONALES PARA EL HOGAR Y DIVERSOS					260	543	444	663	219	84.78%
CONSTRUCCION DE EDIFICACIONES Y DE OBRAS DE ING. CIVIL	16	21	27	16	15	55	20	54	34	6.91%
COMPRAVENTA DE MATERIAS PRIMAS	17	19	16	17	14	17	15	17	2	2.17%
COMPRAVENTA DE COMBUSTIBLES Y GASES	6	8	8	9	11	10	10	12	2	1.53%
COMPRAVENTA DE ALIMENTOS Y BEBIDAS	8	8	8	9	8	9	9	11	2	1.41%
SERVICIOS DE ENSEÑANZA	8	8	13	12	10	10	10	10	0	1.28%

SERVICIOS DE ALOJAMIENTO TEMPORAL	2	2	6	5	5	5	5	5	0	0.64%
COMPRAVENTA DE PRENDAS PARA VESTIR	3	3	4	4	3	3	3	3	0	0.38%
SERVICIOS PROFESIONALES Y TECNICOS	2	3	3	3	3	3	3	3	0	0.38%
PREPARACION DE ALIMENTOS Y BEBIDAS	1	1	1	1	1	1	1	2	1	0.26%
COMPRAVENTA DE SERVISIOS DE TRANSPORTE			1	1	1	1	1	1	0	0.13%
FABRICACION DE ALIMENTOS					1		1	1	0	0.13%
OTROS	18	14	2	0	0	0	0	0	0	0.00%
TOTAL	81	87	89	77	332	657	522	782	260	100.00%

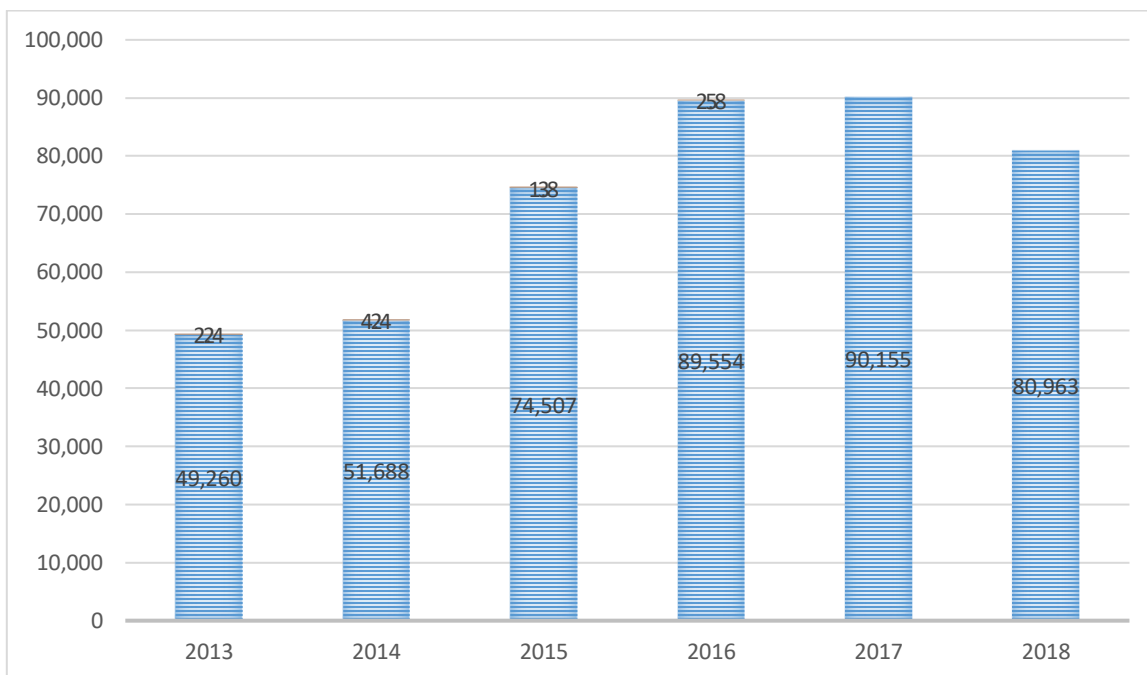
DESARROLLO RURAL

AGRICULTURA Y GANADERIA

El valor de la producción agrícola en Huejuquilla el Alto ha presentado diversas fluctuaciones durante el periodo 2015–2020, habiendo registrado su nivel más alto en 2017. El valor de la producción agrícola de Huejuquilla el Alto de 2020, representó el 0.07% del total estatal, alcanzando un monto de 52,460 miles de pesos para ese año.



La producción ganadera en Huejuquilla el Alto ha mantenido una tendencia creciente durante el periodo 2013-2018, siendo el ejercicio 2017 el año en el que se ha registrado el mayor crecimiento en el valor de la producción ganadera en el municipio. En 2016, la producción ganadera de Huejuquilla el Alto tuvo una participación de 0.12% del total de la producción ganadera estatal y en 2018 del 0.09%.



POBLACION ARTESANA EN HUEJUQUILLA

De acuerdo con el Censo Artesanal 2018 del Instituto de la Artesanía Jalisciense (IAJ), Huejuquilla el Alto cuenta con 153 artesanos, dedicados principalmente al arte indígena y a la madera.

Los artesanos de Huejuquilla el Alto representan el 6.6% del total de artesanos de la Zona Norte de la entidad con un total de 2,306 artesanos y ocupan el quinto lugar en la región. En la Zona Norte, 72.5% se dedican al arte indígena, el 12.1% a la Talabartería, 6.9% a la artesanía textil, y el resto a otro tipo de artesanías.

	ARTESANOS	DISTRIBUCIÓN
ALFARERIA	1	0.7%
ARTE INDÍGENA	127	83.0%
CARTONERÍA Y PAPEL	-	0.0%
CERÁMICA	-	0.0%
FIBRA ANIMAL	1	0.7%

FIBRA VEGETAL	3	2.0%
GASTRONOMÍA	1	0.7%
LAPIDARIA	-	0.0%
MADERA	13	8.5%
METALISTERÍA	-	0.0%
PINTURA	-	0.0%
TALABARTERÍA	3	2.0%
TEXTIL	4	2.6%
NO IDENTIFICADO	-	0.0%
TOTAL:	153	100.0%

CAMINOS Y CARRETERAS

El Municipio de Huejuquilla El Alto Jalisco cuenta con una extensión de carreteras de 76.18 km y 191.66 km de caminos

INFRAESTRUCTURA		DESCRIPCIÓN
INFRAESTRUCTURA KM	Carreteras	76.18
	Caminos	191.66

En el municipio se encuentra en el cuarto lugar de la región norte, registrado en un grado medio Caminos de conectividad en caminos y carreteras

DESARROLLO TURISTICO

El municipio de Huejuquilla El alto Jalisco tiene una diversidad cultural importante la cual se ha forjado por años de historia. Las tradiciones y costumbres más destacadas son la fiesta del divido preso la cual se celebra del 28 de diciembre al 2 de enero, junto con la cual se celebra la Feria Regional de Huejuquilla el Alto con la presentación de evento cultural y diversas actividades para desarrollar en Familia. La tradicional Judea la que se lleva a cabo los días santos (jueves y viernes santo) hasta culminar el sábado de Gloria. Es una tradición que cada año cobras más fuerza y por consiguiente la afluencia de turistas nacionales y del extranjero cada vez es mayor.

Dentro de la arquitectura destacan las construcciones de carácter religioso como son: El Santuario del Divino Preso, la Capilla de San Diego, el Templo Parroquial y la Capilla de la Santa Cruz en el cerro del Temachaco.

Actualmente está en operación el museo arqueológico Tatuutsima en el cual se exhiben un poco de los vestigios que se encontraron en el cerro del Huixtle, en el presente año se llevara a cabo la inauguración del museo cristero en donde se presentara la historia de la participación del Huejuquilla el Alto en el movimiento cristero.

El municipio cuanta con una gran riqueza natural por su fisiografía se pueden encontrar paisajes como la barranca del Xochite, la sierra de Tenzompa, el balneario natural Atotonilco, que bien se pueden utilizar para el campismo, ecoturismo y fotografía.

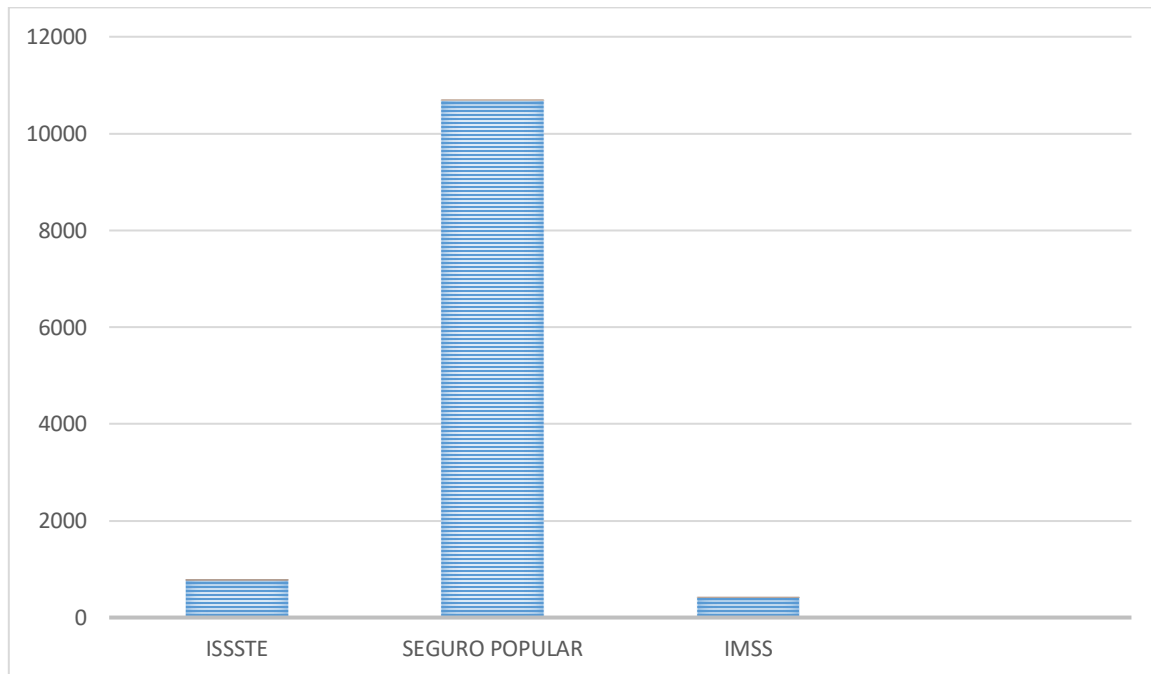
Para recibir a los turistas existen dos hoteles de 3 estrellas que sumas 60 habitaciones y dos hoteles más sin especificación de categoría que suman 17 habitaciones, para un total de 77 habitaciones.

EJE DE DESARROLLO SOCIAL

SALUD

De acuerdo a la información proporcionada en el oficio No. SSJHPCH-111/2019. Son derechohabientes del Seguro Popular 10680 personas, afiliados al ISSSTE 780 personas y afiliados al IMSS son 422 personas.

INSTITUCION DE SALUD	NO. DE PERSONAS
IMSS	422
ISSSTE	780
SEGURO POPULAR	10680



PRINCIPALES CAUSAS DE MUERTE EN EL MUNICIPIO

CAUSA	2016	2017	2018	TOTAL DEFUNCIONES
INFARTO AGUDO AL MIOCARDIO	12	7	6	25
DIABETES MELLITUS	7	7	0	14
INSUFICIENCIA CARDIACA	5	4	1	10
EVENTO VASCULAR CEREBRAL	2	1	1	4
SHOCK HIPOVOLÉMICO	0	0	3	3

Los principales motivos de consulta o enfermedades son Hipertensión Arterial, Rinofaringitis Aguda (resfriado común), trastorno Metabólico, Examen del Estudio de desarrollo adolescente, Anticoncepción, Faringitis aguda, Diabetes Mellitus, control de embarazo y gastroenteritis/colitis.

EDUCACION

De acuerdo a los datos de escuelas proporcionados por el Sistema de Información y Gestión Educativa, durante el ciclo escolar 2017-2018, la región Norte del estado de Jalisco, compuesta por 10 municipios, contó con 624 escuelas en 614 planteles.

El municipio de Huejuquilla El Alto tuvo 62 escuelas en 59 planteles.

Las escuelas en Huejuquilla El Alto operaron principalmente en el turno matutino (77.4%), seguido por el turno vespertino (16.1%), continuo (3.2%), discontinuo (1.6%) y por último nocturno (1.6%).

MUNICIPIO	ESCUELAS		TURNO				
	Escuelas	Planteles	vespertino	Matutino	discontinuo	continuo	nocturno
HUEJUQUILLA	62	59	10	48	1	2	1
			16.1%	77.4%	1.6%	3.2%	1.6%

Fuente: Elaborado por el IIEG con base en registros del Sistema de Información y Gestión Educativa.

El nivel educativo que se impartió en las escuelas del municipio fue principalmente de primaria (41.9%), seguido de preescolar (32.3%), secundaria (9.7%), media superior (6.5%), formación para el trabajo (4.8%), inicial (3.2%) y por último CAM (1.6%).

	PRIMARIA	PREESCOLAR	SECUNDARIA	MEDIO SUPERIOR	INICIAL	CAM	SUPERIOR	FORMACION PARA EL TRABAJO
ESCUELAS	26	20	6	4	2	1	0	3
% DE PARTICIPACION	41.9%	32.3%	9.7%	6.5%	3.2%	1.6%	0.0%	4.8%

Los servicios educativos que se tuvieron en las escuelas de Huejuquilla El Alto fueron: general (48.4%), seguido de comunitario (24.2%), telesecundaria (6.5%), bachillerato general (6.5%), formación para el trabajo (4.8%), indígena (3.2%), inicial no escolarizada (3.2%), técnica (1.6%) y por último CAM (1.6%).

SERVICIO EDUCATIVO	ESCEUCLAS	% DE PARTICIPACIÓN
GENERAL	30	48.4%
COMUNITARIO	15	24.2%
INDIGENA	2	3.2%
TELESECUNDARIA	4	6.5%
BACHILLERATO GENERAL	4	6.5%
TECNOLOGICO	0	0.0%
TECNICA	1	1.6%
INICIAL INDIGENA	0	0.0%
CAM*	1	1.6%
INICIAL NO ESCOLARIZDA	2	3.2%
LICENCIATURA Y POSGRADO	0	0.0%
FORMACION PARA EL TRABAJO	3	4.8%
OTRO	0	0.0%

Fuente: Elaborado por el IIEG con base en registros del Sistema de Información y Gestión Educativa.

*Centros de Atención Múltiple

La matrícula de alumnos registrados en el ciclo escolar 2017-2018 en el municipio de Huejuquilla El Alto fue de 3,335, de los cuales el 50.3% fueron hombres y el 49.7% mujeres.

La cantidad de docentes en el registro fue de 152 profesores y hubo un promedio de 22 alumnos por profesor.

MUNICIPIO	ALUMNOS	DOCENTES	TOTAL
HUEJUQUILLA	HOMBRE: 1679 MUJERES: 1656 TOTAL: 3335	152	ALUMNOS POR PROFESOR: 22

POBREZA Y DESIGUALDAD

La pobreza, está asociada a condiciones de vida que vulneran la dignidad de las personas, limitan sus derechos y libertades fundamentales, impiden la satisfacción de sus necesidades básicas e imposibilitan su plena integración social. De acuerdo con esta concepción, una persona se considera en situación de pobreza multidimensional cuando sus ingresos son insuficientes para adquirir los bienes y los servicios que requiere para satisfacer sus necesidades y presenta carencia en al menos uno de los siguientes seis indicadores: rezago educativo, acceso a los servicios de salud, acceso a la seguridad social, calidad y espacios de la vivienda y servicios básicos en la vivienda.

La nueva metodología para medir el fenómeno de la pobreza fue desarrollada por el Consejo Nacional de Evaluación de la Política de Desarrollo Social (CONEVAL) y permite profundizar en el estudio de la pobreza, ya que además de medir los ingresos, como tradicionalmente se realizaba, se analizan las carencias sociales desde una óptica de los derechos sociales. Estos componentes permitirán dar un seguimiento puntual de las carencias sociales y al bienestar económico de la población, además de proporcionar elementos para el diagnóstico y seguimiento de la situación de la pobreza en nuestro país, desde un enfoque novedoso y consistente con las disposiciones legales aplicables y que retoma los desarrollos académicos recientes en materia de medición de la pobreza. En términos generales de acuerdo a su ingreso y a su índice de privación social se proponen la siguiente clasificación:

Pobres multidimensionales. - Población con ingreso inferior al valor de la línea de bienestar y que padece al menos una carencia social.

Vulnerables por carencias sociales. - Población que presenta una o más carencias sociales, pero cuyo ingreso es superior a la línea de bienestar.

Vulnerables por ingresos. - Población que no presenta carencias sociales y cuyo ingreso es inferior o igual a la línea de bienestar.

No pobre multidimensional y no vulnerable. - Población cuyo ingreso es superior a la línea de bienestar y que no tiene carencia social alguna.

INDICADORES DE INCIDENCIA	2010 PORCENTAJE	2015 PORCENTAJE	2010 PERSONAS	2015 PERSONAS	2010 CARENCIAS PROMEDIO	2015 CARENCIAS PROMEDIO
POBLACIÓN EN SITUACIÓN DE POBREZA MULTIDIMENSIONAL	61.7	65.8	5,415	5,865	2.3	2.1
POBLACIÓN EN SITUACIÓN DE POBREZA MULTIDIMENSIONAL MODERADA	47.4	52.7	4,161	4,702	1.9	1.7
POBLACIÓN EN SITUACIÓN DE POBREZA MULTIDIMENSIONAL EXTREMA	13.4	13.0	1,254	1,163	3.5	3.6
POBLACIÓN VULNERABLE POR CARENCIAS SOCIALES	30.7	25.2	2,695	2,250	2.0	1.8
POBLACIÓN VULNERABLE POR INGRESOS	2.3	2.9	2021	259		
POBLACIÓN NO POBRE MULTIDIMENSIONAL Y NO VULNERABLE	5.3	61.	463	541		
PRIVACIÓN SOCIAL						
POBLACIÓN CON AL MENOS UNA CARENCIA SOCIAL	92.4	91.0	8,109	8,114	2.2	2.0
POBLACIÓN CON AL MENOS TRES CARENCIAS SOCIALES	30.0	24.7	2,633	2,205	3.5	3.5
INDICADORES DE CARENCIAS SOCIALES						
REZAGO EDUCATIVO	31.3	31.2	2,746	2,777	2.8	2.6
ACCESO A LOS SERVICIOS DE SALUD	28.3	8.1	2,496	718	2.8	2.8
ACCESO A LA SEGURIDAD SOCIAL	85.2	79.6	7,474	7,097	2.2	2.1
CALIDAD Y ESPACIOS DE LA VIVIENDA	13.1	12.9	1,149	1,151	3.3	3.6
ACCESO A LOS SERVICIOS BÁSICOS EN LA VIVIENDA	21.8	24.5	1,193	2,185	3.2	3.1

ACCESO A LA ALIMENTACIÓN BIENESTAR	23.3	26.1	2,029	2,325	3.2	3.0
POBLACIÓN CON UN INGRESO INFERIOR A LA LÍNEA DE BIENESTAR MÍNIMO	35.6	37.8	3,120	3,366	2.4	2.2
POBLACIÓN CON UN INGRESO INFERIOR A LA LÍNEA DE BIENESTAR	64.0	68.7	5,616	6,124	2.2	2.0

En la tabla se muestran los datos actualizados a 2015 del porcentaje y número de personas en situación de pobreza, vulnerable por carencias sociales, vulnerable por ingresos; no pobre y no vulnerable. En Huejuquilla el Alto el 65.8 por ciento de la población se encuentra en situación de pobreza, es decir, 5,865 personas comparten esta situación en el municipio, así mismo el 25.2 por ciento (2,250 personas) de la población es vulnerable por carencias sociales; el 2.9 por ciento es vulnerable por ingresos y 6.1 por ciento es no pobre y no vulnerable.

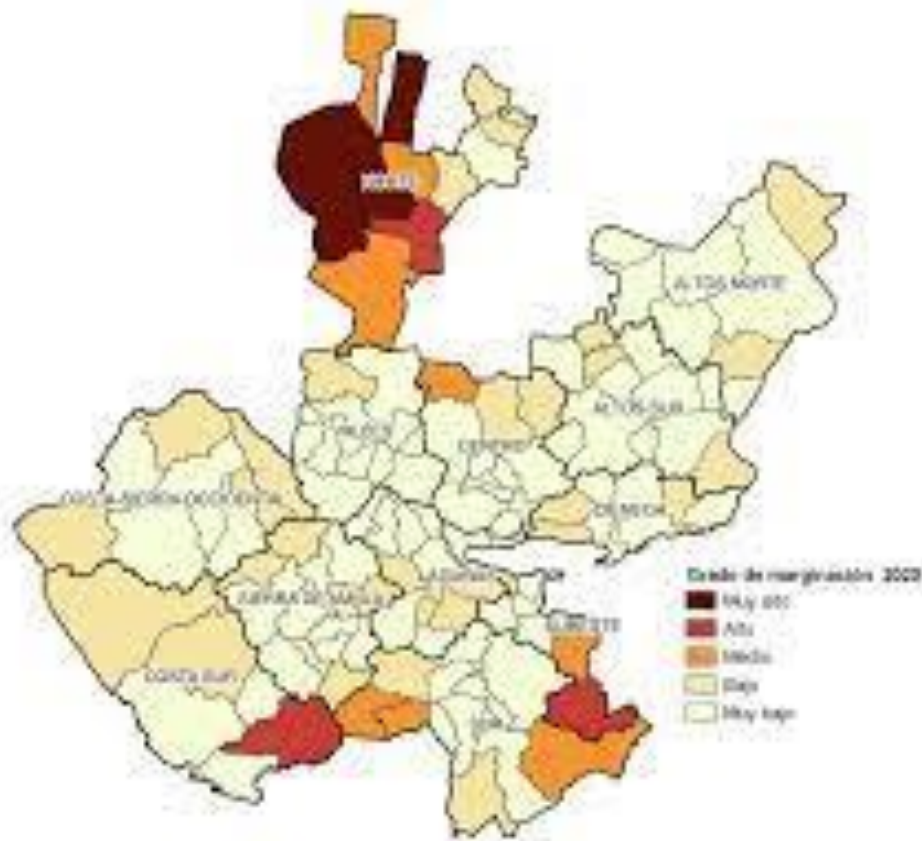
Es importante agregar que en 2010 el 14.3 por ciento de la población de Huejuquilla el Alto presentó pobreza extrema, para el 2015 disminuyó a 13 por ciento, es decir, 1,163 personas (2015); por otro lado, en 2010 un 47.4 por ciento de la población estaba en pobreza moderada (4,161 personas) y para 2015 disminuyó su porcentaje a 52.7 por ciento, en datos absolutos disminuyó a 4,702 habitantes.

De los indicadores de carencias sociales en 2015, destaca que el indicador acceso a la seguridad social es el más alto con un 79.6 por ciento, que en términos relativos se trata de 7,097 habitantes. El que menos porcentaje acumula es el de acceso a los servicios de salud, con el 8.1 por ciento.

MARGINACIÓN

La construcción del índice para las entidades federativas, regiones y municipios considera cuatro dimensiones estructurales de la marginación: falta de acceso a la educación (población analfabeta de 15 años o más y población sin primaria completa de 15 años o más); residencia en viviendas inadecuadas (sin disponibilidad de agua entubada, sin drenaje ni servicio sanitario exclusivo, con piso de tierra, sin disponibilidad de energía eléctrica y con algún nivel de hacinamiento); percepción de ingresos monetarios insuficientes (ingresos hasta 2 salarios mínimos) y residir en localidades pequeñas con menos de 5 mil habitantes. En la tabla 6 se presentan los indicadores que componen el índice de marginación para el 2020 del municipio. En donde se ve que Huejuquilla el Alto cuenta con un grado de marginación Medio, y que la mayoría de sus carencias son ligeramente similares

a las del promedio estatal; destaca que la población de 15 años o más sin educación básica es de 47.08 por ciento, y que el 74.6 por ciento de la población gana menos de dos salarios mínimos.



Las principales localidades del municipio tienen en su mayoría un grado de marginación bajo y muy bajo. En particular se ve que Colonia Hatmasie tiene los más altos porcentajes de población sin primaria completa (72.2%) y analfabeta (28.7%), Colonia las Granjas tiene los más bajos porcentajes de población sin primaria completa (39.3%), por su parte Huejuquilla el Alto presenta los más bajos porcentajes de población analfabeta con 5.2%

NOMBRE	GRADO	% DE 15 O MAS ANALFABETAS	% SIN EDUCACION BASICA	% POBLACION CON LOCALIDADES CON MENOS DE 5000 HABITANTES	% POBLACION CON INGRESOS DE HASTA 2 SALARIOS MINIMOS	% VIVIENDAS PARTICULARES HABITADAS QUE NO TIENE REFRIGERADOR
JALISCO	MUY BAJO	2.9	29.6	16.2	55.9	
HUEJUQUILLA	MEDIO	8.1	47.1	40.6	74.6	
HUEJUQUILLA	MUY BAJO	5.2	40.3			9.9
TENZOMPA	BAJO	10.7	47.6			19.5
HAIMATZIE	MUY BAJO	28.7	72.2			80.2
LAS GRANJAS	MUY BAJO	6.6	39.3			11
LA COFRADIA	BAJO	18.5	63.0			15.9

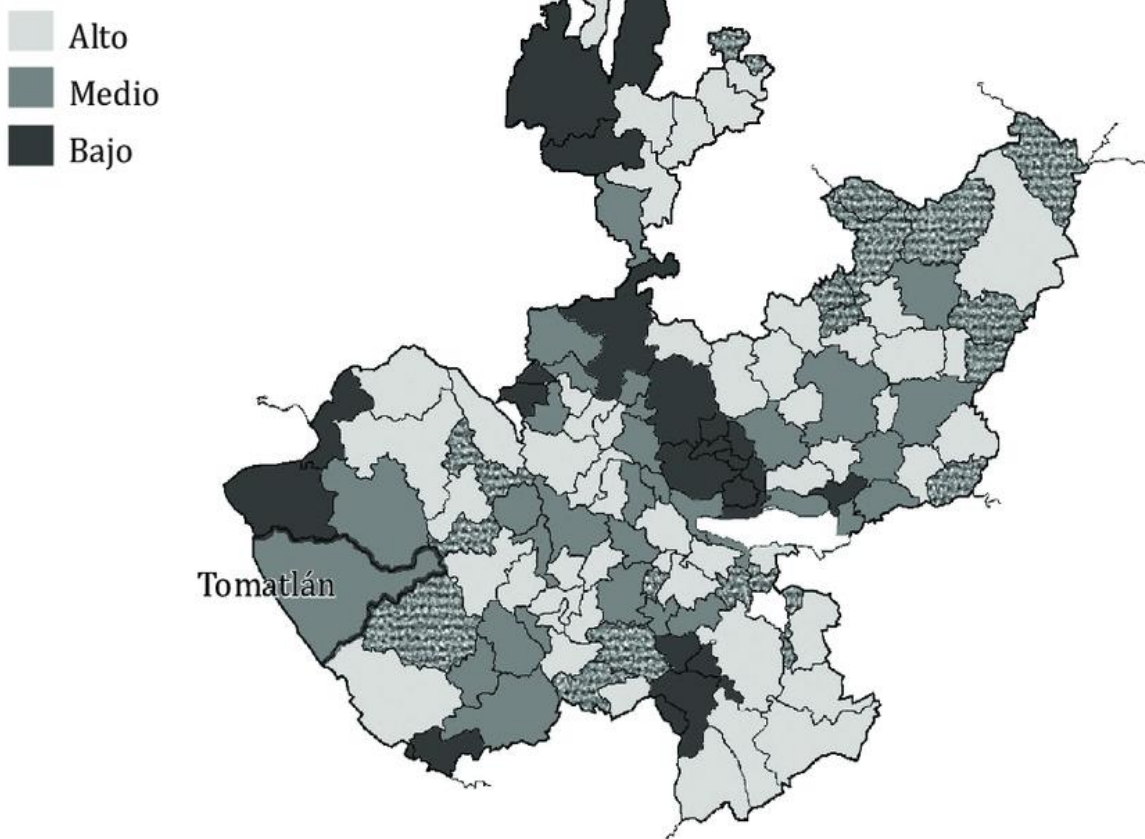
Fuente: Elaborado por el IIEG con base en CONAPO, índice de marginación por localidad, 2020.

Respecto a las carencias en la vivienda, la localidad de Colonia Hatmasie tiene los más altos porcentajes de viviendas sin excusado con el 96.6%; del mismo modo la localidad de Colonia Hatmasie tiene los más altos porcentajes de viviendas sin energía eléctrica con el 10.1%; por otra parte, la localidad de Colonia Hatmasie tiene los más altos porcentajes de viviendas sin agua entubada con el 100%; a su vez la localidad de Colonia Hatmasie tiene los más altos porcentajes de viviendas con piso de tierra con el 32.9%; finalmente, la localidad de Colonia Hatmasie tiene los más altos porcentajes de viviendas sin refrigerador con el 80.2%

MIGRACION

El estado de Jalisco tiene una añeja tradición migratoria a Estados Unidos que se remonta hacia finales del siglo XIX. Se estima que 1.4 millones de personas nacidas en Jalisco habitan en Estados Unidos y que alrededor de 2.6 millones de personas nacidas en aquel país son hijos de padres jaliscienses.

De acuerdo al índice de intensidad migratoria calculado por el Consejo Nacional de Población (CONAPO) con datos del censo de población de 2010 del INEGI, Jalisco tiene un grado alto de intensidad migratoria, y tiene el lugar decimotercero entre las entidades federativas del país con mayor intensidad migratoria.



Los indicadores de este índice señalan que en Huejuquilla el Alto el 27.11 por ciento de las viviendas del municipio se recibieron remesas en 2010, en un 4.67 por ciento se reportaron emigrantes del quinquenio anterior (2005-2010), en el 1.42 por ciento se registraron migrantes circulares del quinquenio anterior, así mismo el 6.63 por ciento de las viviendas contaban con migrantes de retorno del quinquenio anterior

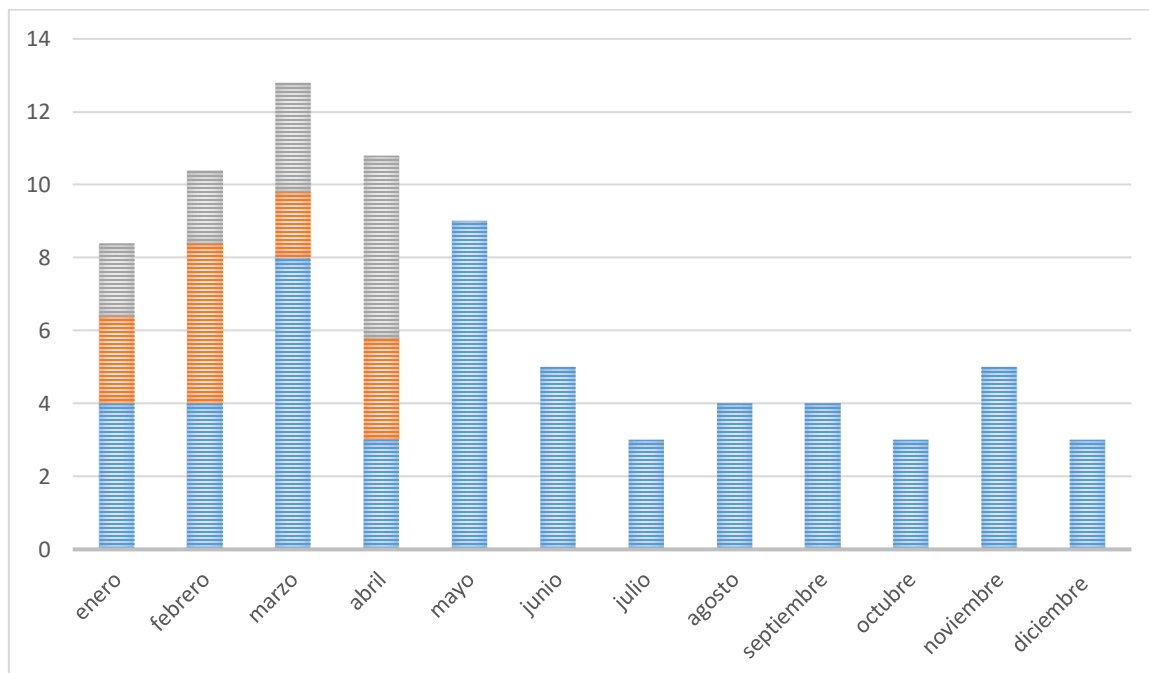
**ÍNDICE Y GRADO DE INTENSIDAD
MIGRATORIA E INDICADORES
SOCIOECONÓMICOS VALORES**

ÍNDICE DE INTENSIDAD MIGRATORIA	1.3058
GRADO DE INTENSIDAD MIGRATORIA	Alto
TOTAL DE VIVIENDAS	2189
% VIVIENDAS QUE RECIBEN REMESAS	27.11
% VIVIENDAS CON EMIGRANTES EN ESTADOS UNIDOS DEL QUINQUENIO ANTERIOR	4.67
% VIVIENDAS CON MIGRANTES CIRCULARES DEL QUINQUENIO ANTERIOR	1.42
% VIVIENDAS CON MIGRANTES DE RETORNO DEL QUINQUENIO ANTERIOR	6.63
LUGAR QUE OCUPA EN EL CONTEXTO ESTATAL	29
LUGAR QUE OCUPA EN EL CONTEXTO NACIONAL	289

EJE SEGURIDAD CIUDADANA, JUSTICIA Y ESTADO DE DERECHO

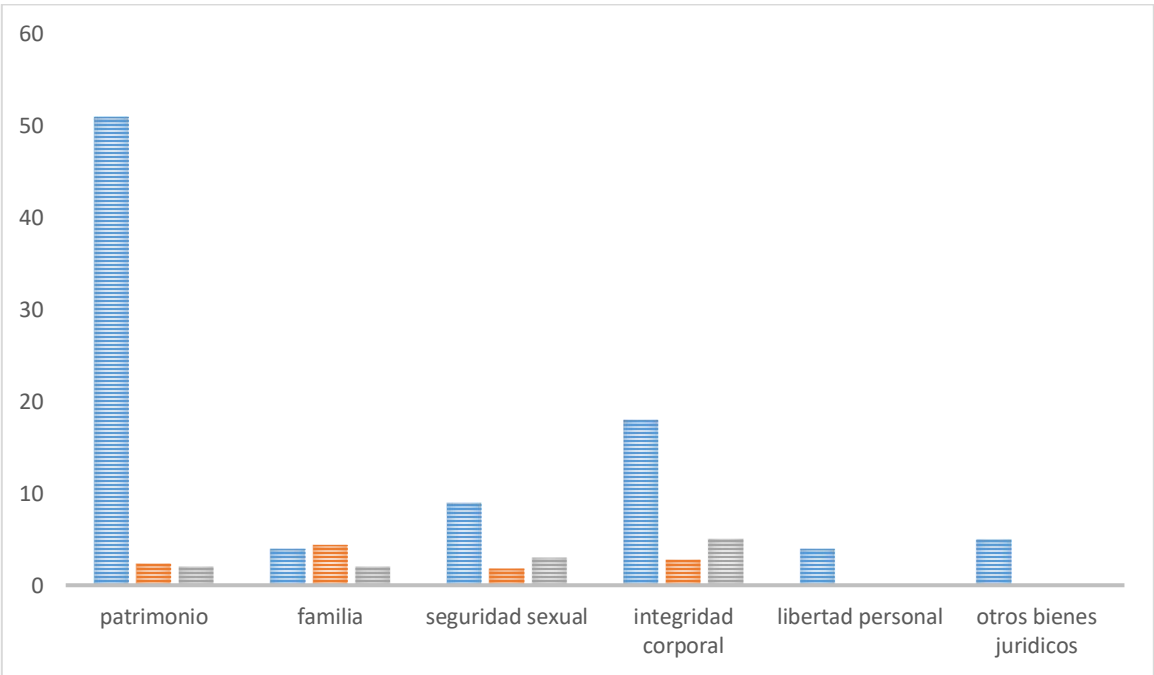
Durante el 2020, se abrieron un total de 55 carpetas de investigación, de las cuales 33 se abrieron en el primer semestre, mientras que en los siguientes seis meses fueron 22. Mayo es el mes con más casos con 9 indagaciones. Los meses con la menor cantidad de carpetas abiertas son octubre y diciembre con 3 casos cada uno. El promedio de carpetas abiertas por mes en el municipio es de 5.

CANTIDAD DE CARPETAS DE INVESTIGACIÓN POR MES, HUEJUQUILLA EL ALTO 2020



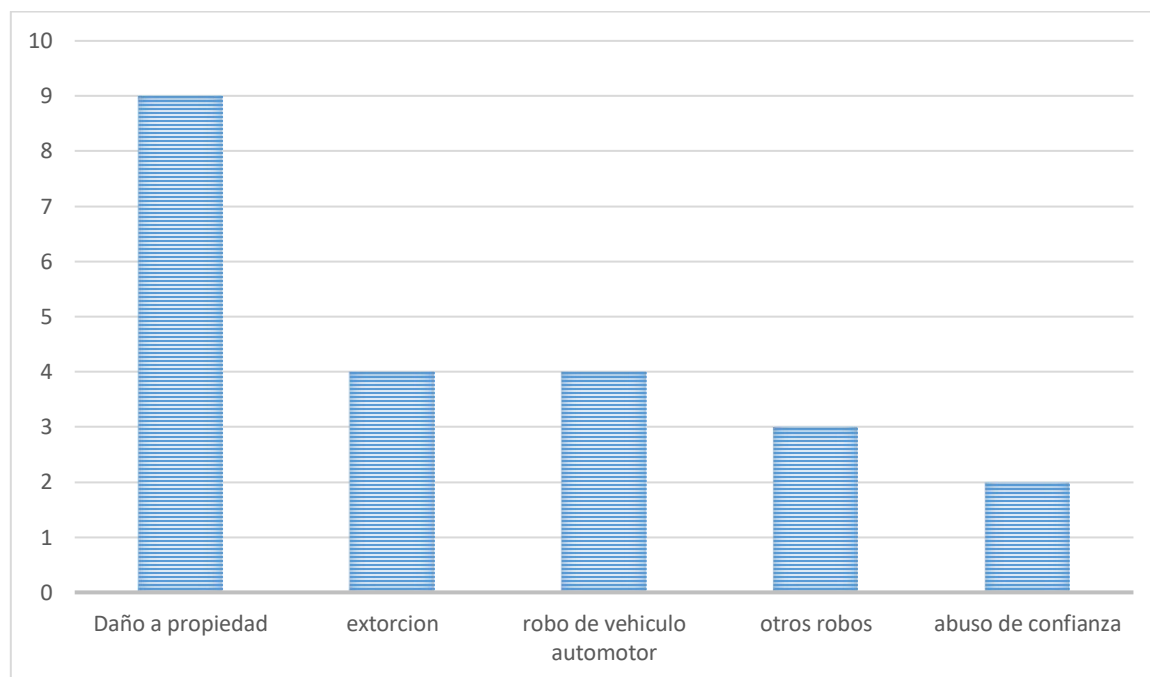
En Huejuquilla el Alto durante el 2020, el 51% de los delitos afectaron al bien jurídico del patrimonio seguido de la vida y la integridad corporal con 18% y el tercer bien jurídico con mayor afectación fue otros bienes jurídicos afectados con 15%.

Distribución porcentual de los bienes jurídicos afectados, Huejuquilla el Alto 2020



Con relación al bien jurídico del patrimonio que fue el más afectado en 2020 en el municipio, daño a la propiedad fue el subtipo de delito que abrió más carpetas con 9; en segundo puesto, extorsión con 4 seguido de robo de vehículo automotor con 4 casos.

CANTIDAD DE CARPETAS POR LOS 5 SUBTIPOS DE DELITOS QUE AFECTARON MÁS A EL PATRIMONIO, HUEJUQUILLA EL ALTO 2020.



Fuente: Elaborado por el IIEG con datos del Secretariado Ejecutivo del Sistema Nacional de Seguridad Pública

GOBERNABILIDAD DEMOCRÁTICA

Los gobiernos en general enfrentan grandes dificultades para atender las demandas cada vez más complejas y diversas de la población, derivadas de acelerados ritmos de innovación y transformación global, que producen desplazamiento de personas, bienes, recursos y capitales que afectan en distintos la disponibilidad de recursos y la estabilidad de los escenarios de planeación.

El papel cada vez más dominante de los sectores privados, las crecientes movilizaciones sociales, la influencia de los medios de comunicación en la opinión pública y el surgimiento de poderes no institucionales en la arena política, han reconfigurado el balance de fuerzas, en donde los gobiernos se han convertido en actores necesarios, mas no suficientes para detonar procesos de desarrollo.

Esto ha dado pie a la configuración de esquemas de gobernanza, a través de los cuales se busca sumar recursos económicos, sociales, intelectuales, políticos y tecnológicos para emprender esfuerzos conjuntos hacia un fin común. Lo anterior demanda de los gobiernos posturas clara y transparentes en su forma de conducirse, apertura a la participación social en la toma de decisiones y un manejo eficiente de los recursos públicos, como condiciones indispensables para formar alianzas sólidas y equitativas para impulsar el desarrollo.

TRANSPARENCIA

En el escenario actual, la corrupción ha sido un gran inhibidor y obstáculo del desarrollo. La dinámica de competencia política impulsada por el esquema actual de partidos ha derivado en el uso de los recursos públicos para fines distintos a los del interés común.

Recuperar la esperanza y la confianza de la población en el servicio público, debe partir del principio de construir un buen gobierno; un gobierno que ponga orden, que ponga controles, que acabe con la corrupción y la ineficiencia, pero que sobre todo actúe en función del interés común para que las cosas en el municipio funcionen.

DEUDA PUBLICA

Al momento en el municipio de Huejuquilla el Alto se cuenta con una deuda menor lo cual da una fortaleza financiera.

PARTICIPACIONES

La situación financiera que ha enfrentado los municipios del país ha sido vulnerable y frágil a causa de la disminución en las participaciones federales. Por ello es necesario construir presupuestos racionales y austeros, que no sean dependientes de la federación y que logren atender las problemáticas más serias del municipio de manera inteligente y con la mayor eficiencia en el gasto.

Los problemas principales que se han identificado desde el inicio de esta administración:

- Falta de recursos para operar todas las áreas de manera adecuada.
- Recaudación ineficiente.
- Desactualización del padrón de contribuyentes.
- Usuarios insatisfechos con servicios públicos.
- Pasivos heredados.
- Mal seguimiento de procesos internos lo que genero Laudos.
- Falta de capacitación al personal.
- Falta de claridad en estructura orgánica, atribuciones y funciones.
- Reclutamiento y selección ineficientes.

- Falta de credibilidad de la ciudadanía.
- Ineficiencia y actitud negativa en algunos sectores del personal de base.
- Procesos lentos y burocráticos.
- Legislación y reglamentos obsoletos.
- Falta de innovación.
- Resistencia al cambio.
- Falta de compromiso e iniciativa.
- Contrato colectivo no revisado.
- Maquinaria y equipo en mal estado.
- Falta de tecnologías de la información.
- Conflictos y competencia negativa al interior de la estructura municipal.
- Baja cultura de coordinación y colaboración.

DEPENDENCIA FINANCIERA

En la actualidad en el Municipio de Huejuquilla el Alto, Jal. Existe una dependencia financiera de las participaciones y aportaciones federales las cuales son de 88% del presupuesto anual del municipio en donde los ingresos propios únicamente son del 12% del total anual.

EJE DESORROLLO SOSTENIBLE DEL TERRITORIO

Uso y aprovechamiento de los recursos naturales

La riqueza forestal con que cuenta el municipio está representada por 9,500 hectáreas de bosque donde predominan especies de pino y roble, principalmente.

Sus recursos minerales son yacimientos de estaño, cal y cantera.

Los principales recursos naturales en el municipio son renovables, su principal uso se da en la ganadería con el uso de pastizales y potreros de agostadero, agricultura y madera utilizada para construcción de casas, elaboración de muebles, y extracción de cantera principalmente utilizada en la industrial de la construcción.

Un recurso forestal no maderable de gran importancia para la región es el orégano, el cual es recolectado en casi todo el municipio para la producción alimentaria, de cosméticos, fármacos y licores.

PROTECCIÓN Y GESTIÓN AMBIENTAL

NOMBRE	ÍNDICE MUNICIPAL MEDIO AMBIENTE	POSICIÓN ESTATAL	CATEGORÍA
SAN MARTIN DE BOLAÑOS	66.90	4	Muy alto
COLOTLAN	59.44	29	Alto
SANTA MARÍA DE LOS ÁNGELES	58.93	33	Alto
BOLAÑOS	58.16	39	Alto
VILLA GUERRERO	58.15	40	Alto
HUEJUCAR	57.67	47	Alto
TOTATICHE	56.56	60	Medio
HUEJUQUILLA EL ALTO	55.57	65	Medio
CHIMALTITLAN	51.92	79	Medio
MEZQUITIC	50.60	82	Bajo

Considerando el índice de medio ambiente, que contempla aspectos como generación de residuos sólidos, deforestación, explotación de acuíferos, cobertura forestal, áreas naturales protegidas, entre otros, Huejuquilla el Alto se ubica en el lugar 65 a nivel estatal, lo cual indica un desarrollo Medio del medio ambiente en comparación al resto de los municipios de la entidad, y la quinta posición en la región Norte.

El Municipio tiene una cobertura de 26.2% de bosques, 29.5% de selvas y 17.3% destinada a la agricultura. En los últimos 25 años el municipio ha recuperado 16.28 km² de superficie con vegetación natural y presenta 9.32% de la superficie con riesgo de erosión. En el ordenamiento ecológico territorial, el 38.99% de su territorio está bajo políticas ambientales de conservación.

En términos de residuos sólidos urbanos, el municipio participa con el 0.11% del total estatal, equivalente a 8.474 toneladas generadas por día.

CAMBIO CLIMÁTICO Y ENERGÍAS RENOVABLES

Vulnerabilidad ante el cambio climático

Es considerado como un municipio de vulnerabilidad media en la región norte debido principalmente a que tiene una alta sensibilidad al cambio climático, pero con una mediana capacidad adaptativa. Es un municipio medianamente expuesto a los efectos meteorológicos con capacidades en el sistema social y económico, pero requiere de mayores capacidades y atención al sistema ambiental ya que no cuenta con áreas de conservación.

Medidas de Adaptación

Las medidas de adaptación ante el cambio climático de este Programa municipal, se sustentan principalmente, en análisis y diagnósticos técnicos, y en los insumos que se obtuvieron de un amplio y nutrido proceso de participación de la sociedad de la Región norte de Jalisco y del Municipio. Desde su conceptualización, este programa fue diseñado como un instrumento que incorpora tanto los últimos métodos para diagnosticar la vulnerabilidad y las oportunidades de adaptación, desde un enfoque de política pública, como la invaluable experiencia de los actores y sectores asentados en el territorio.

En primer término, se elaboraron escenarios de cambio climático, cuyos resultados fueron presentados a los sectores de la sociedad en una primera etapa de diagnóstico participativo. El resultado de dicho proceso fue una primera propuesta de medidas, ordenadas en tres ejes. Estas medidas fueron contrastadas, mediante trabajo de gabinete, con el diagnóstico técnico hasta 28 entonces desarrollado. Una vez plasmadas en formato de política pública,

se presentaron de nueva cuenta a los actores y sectores, bajo un proceso de consulta participativa.

Este proceso de índole regional, permitió detallar las medidas existentes, de acuerdo con las necesidades y particularidades de la región y del municipio. El resultado es la política pública municipal de cambio climático para el tema de adaptación, que además se encuentra en alineación con las prioridades de adaptación y vulnerabilidad ante el cambio climático de la región.

Las medidas se ordenan en tres Ejes que corresponden a los principales enfoques utilizados para atender la adaptación: Adaptación basada en Ecosistemas (AbE), Adaptación basada en Comunidades (ABC) y Adaptación de la infraestructura estratégica y sectores productivos (Aiesp).

Dichas medidas regionales incluyen los resultados de la consulta pública, así como consideraciones técnicas por parte de JINOR y SEMADET. Todas las medidas de adaptación se diseñaron desde un enfoque biocultural que busca incorporar y articular las características ambientales y sociales de las comunidades y su territorio, con el fin de aprovechar o crear sinergias, profundizar los saberes locales y hacer un uso adecuado de los recursos naturales en un contexto de adaptación ante los efectos del cambio climático.

Cada medida posee una nomenclatura regional única. Su objetivo es poder relacionar la política municipal que de ésta deriva, con los esfuerzos de otros municipios vecinos y de los temas ambientales que atiende JINOR. La nomenclatura se compone por un prefijo y un número consecutivo. A algunas medidas les ha sido agregado al final de la nomenclatura el sufijo “BIO”, por tratarse de políticas públicas prioritarias para su desarrollo, por su valor biocultural y en concreto, por los beneficios sociales y ambientales que presentan, especialmente hacia las comunidades indígenas de la región. En la tabla se señalan el número de medidas referidas a través de un signo de ‘correcto’ (x)

EJE	NUMERO DE MEDIDAS	ENFOQUE “BIO”
ADAPTACIÓN BASADA EN ECOSISTEMA	XXXXXXXXX (9)	XXX
ADAPTACIÓN BASADA EN COMUNIDADES	XXXXXX (6)	XXXXXXXXX (8)
ADAPTACIÓN EN LA INFRAESTRUCTURA ESTRATÉGICA Y SECTORES PRODUCTIVOS	XXX	XXXX

AGUA Y RESERVAS HIDROLÓGICAS

En el Índice Municipal de Medio Ambiente, destaca que Huejuquilla el Alto se ubica en un acuífero no sobreexplotado, sobre el cual se registra un total de 2,115 viviendas particulares habitadas, de las cuales 84.26% tienen disponibilidad de agua dentro de la casa o el terreno y 81.75% cuentan con drenaje conectado a la red pública, fosa séptica u otros.

Los recursos hidrológicos del municipio son principalmente proporcionados por el Río Huejuquilla y otros arroyos de temporal como son: Guadalupe, Jimulco, Los Mezquites, El Fresno, Potrerillos, Arroyo Hondo, Margarita, Carrizal, San Antonio y Los Lobos. Además, existen manantiales de temporal y en el norte y sur del municipio se tienen algunas presas.

ANÁLISIS DEL DIAGNOSTICO

Análisis de problemas y potencialidades municipales

EJE RECTOR PMDYG	TEMÁTICA ESPECIFICA	PROBLEMAS MUNICIPALES RELEVANTES	POTENCIALIDADES MUNICIPALES RELEVANTES
DESARROLLO SOCIAL	Pobreza	Alto porcentaje de población en pobreza	Comercio Activo. Comedores comunitarios, Desayunos Escolares y programas de apoyo
	Educación	Carencia de infraestructura para educación.	Matricula excedente.
		Falta de oportunidades para estudio de nivel medio superior. Servicio de Internet (Fallas para subir información académica a ciertas plataformas).	Escuelas apegadas a un plan de estudio
	Cultura	Falta de interés en participar en eventos culturales.	Edificio para casa de cultura y Museos
	Deporte	Falta de infraestructura.	Alto potencial en los deportistas.
Falta de promoción deportiva.			
Salud	Carencia de especialistas y medicamentos.	Hospital Multicultural.	

EJE RECTOR PMDYG	TEMÁTICA ESPECIFICA	PROBLEMAS MUNICIPALES RELEVANTES	POTENCIALIDADES MUNICIPALES RELEVANTES
ESTADO DE DERECHO	Seguridad publica	No contamos con instalaciones adecuadas para la prestación del servicio	No contamos con instalaciones adecuadas para la prestación del servicio
	Procuración e implementación de justicia	Falta de capacitación y educación del cuerpo policiaco	Apoyo a grupos vulnerables
EJE RECTOR PMDYG	TEMÁTICA ESPECIFICA	PROBLEMAS MUNICIPALES RELEVANTES	POTENCIALIDADES MUNICIPALES RELEVANTES
DESARROLLO ECONÓMICO	Desarrollo Rural	Caminos rurales y saca cosechas en mal estado. Falta de capacitación y asesoría a productores	Producción de ganado y agricultura Existencia de presa captadora de agua
	Industria Comercio y Servicios	Transporte de materiales y mercancías caros, por el mal estado de las carreteras.	Comercio Activo. Industria de la construcción con buena mano de obra. Artesanos con la elaboración de productos de chaquira.
	Ciencia y Tecnología	Mala Conectividad.	
	Turismo	Espacios para la realización de turismo rural en malas condiciones.	Lugares para práctica del turismo rural o etnoturismo. Celebración de JUDEA tradicional en semana santa La feria celebrada del 25 de Diciembre al 04 de Enero.
	Protección Civil	Falta de capacitación de los integrantes.	

EJE RECTOR PMDYG	TEMÁTICA ESPECIFICA	PROBLEMAS MUNICIPALES RELEVANTES	POTENCIALIDADES MUNICIPALES RELEVANTES
DESARROLLO SOSTENIBLE DEL TERRITORIO	Generación y aprovechamiento de energía	No tenemos generación de energía limpia.	
	Ordenamiento ecológico territorial y gestión urbana	Falta de reglamento interno para la regulación de fraccionamientos. No tenemos protección y gestión ambiental. Plantas de tratamiento de aguas residuales sin funcionamiento. Relleno sanitario en mal estado, contaminación constante.	Acuífero no sobreexplotado. Programa de cambio climático local. Existencia de planta tratadora sin funcionar.
	Infraestructura para el desarrollo	Infraestructura carretera en malas condiciones. Infraestructura básica (Agua, Drenaje y Luz).	

EJE RECTOR PMDYG	TEMÁTICA ESPECIFICA	PROBLEMAS MUNICIPALES RELEVANTES	POTENCIALIDADES MUNICIPALES RELEVANTES
GOBIERNO	Hacienda Municipal	Mala recaudación	Cuentas transparentes de acuerdo al ITEI.
	Administración Pública	Morosidad en pagos de predial y servicios de los ciudadanos. Falta de capacitación del personal.	

EJE RECTOR PMDYG	TEMÁTICA ESPECIFICA	PROBLEMAS MUNICIPALES RELEVANTES	POTENCIALIDADES MUNICIPALES RELEVANTES
TEMAS ESPECIALES	Desaparecidos, Femicidios, Protección de niñas, niños y adolescentes y Saneamiento	Contribuir al desarrollo integral de niñas, niños y adolescentes realizando acciones y procesos tendientes a asegurar una vida digna en apego a la normatividad vigente, buscando alcanzar el máximo bienestar posible.	Implementación de una campaña de promoción y difusión de los derechos y obligaciones de las niñas y niños en las instituciones educativas de nivel básico. Desarrollo de ferias educativas enfocadas a la promoción de valores. Incorporar y fortalecer las actividades del calendario cívico con la promoción de convivencia y derechos humanos. Implementación de una estrategia de vinculación institucional que permita la realización de actividades de convivencia intrafamiliar con una periodicidad mensual.

EJE RECTOR PMDYG	TEMÁTICA ESPECIFICA	PROBLEMAS MUNICIPALES RELEVANTES	POTENCIALIDADES MUNICIPALES RELEVANTES
TEMAS TRANSVERSALES	Igualdad de género, Derechos humanos y Cultura de paz y gobernanza.	Posicionar a nuestro municipio, como un promotor del respeto de los derechos humanos, equidad de género y diversidad sexual, así como enfocado a tener una cultura de paz e inclusión social.	<p>Promoción, prevención, protección y fortalecimiento de los derechos humanos. Diseñar e implementar las estrategias de comunicación pública para el reconocimiento de los derechos e intereses de las mujeres.</p> <p>Generar la inclusión de pueblos originarios, el respeto a las ideologías y su cultura.</p> <p>Generar el empoderamiento de la mujer mediante el fortalecimiento de agrupaciones.</p> <p>Promover acciones para la inclusión de la comunidad LGBT+</p> <p>Promover acciones para el fortalecimiento de la equidad e igualdad de género.</p> <p>Generar el acercamiento para una participación ciudadana en el sistema institucional de justicia municipal.</p>

PRIORIDADES DEL DESARROLLO

Mantenimiento o revestimiento de caminos rurales.

- Incrementar la infraestructura de servicios básicos (Agua, Drenaje y Electricidad).
- Mantenimiento y ampliación de km de carreteras.
- Mejorar los servicios de salud.
- Aumentar o modernizar la infraestructura educativa para mejorar el nivel educativo del municipio.
- Incrementar el interés de la ciudadanía sobre cultura.
- Mejoramiento de espacios deportivos y así incrementar el interés por la práctica del deporte.
- Mejoramiento de la conectividad.
- Mejoramiento de vialidades urbanas.
- Aumento de producción y exportación de productos agrícolas.
- Incremento de seguridad pública.
- Mejoramiento de desempeño del ayuntamiento.

APARTADO ESTRATÉGICO

VISIÓN

El municipio de Huejuquilla el Alto, es reconocido por tener un gobierno transparente en las cuentas públicas, y se presta un servicio de calidad gracias a la capacitación constante de los servidores públicos. Los niveles de pobreza y marginación han disminuido, es respuesta a que se cuenta con una mayor cobertura en servicios de infraestructura básica (agua, drenaje y electricidad), los caminos rurales y saca cosecha están en buenas condiciones para su circulación, los tiempos de traslado de han reducido debido a que las carreteras están transitables, se aumentó y mejoro la calidad en la educación pública, se han incrementado los niveles de salud de la población gracias a que actualmente hay médicos especialistas y mayor cantidad de medicamentos en el hospital Multicultural, así como más espacios y mejor acondicionados para la práctica del deporte.

OBJETIVOS

- Optimizar la administración pública municipal mediante la capacitación de los servidores públicos e invitación a la ciudadanía para participar en la toma de decisiones.
- Incrementar los servicios públicos en la cabecera municipal y comunidades través de construcción de líneas de agua potable, líneas de drenaje, redes de distribución eléctrica, mejoramiento de alumbrado público y pavimentación de calles.
- Aumentar el interés de la ciudadanía en la práctica del deporte atreves de campaña publicitaria, remodelación y ampliación de espacios deportivos.
- Incrementar la infraestructura básica en la cabecera municipal y comunidad mediante mantenimiento constante de caminos rurales y saca cosechas, rehabilitación de espacios educativo.
- Aumentar la producción de ganadería y agricultura mediante capacitación de los productores.
- Aumentar la percepción de seguridad de la ciudadanía mediante construcción de comandancia municipal.

ESTRATEGIAS

NO.	OBJETIVO	NO. E	ESTRATEGIA	TIPO
1	Optimizar la administración pública municipal mediante la capacitación de los servidores públicos e invitación a la ciudadanía para participar en la toma de decisiones.	1.1	Incrementar la eficacia y calidad de la atención a la ciudadanía	Programa
		1.2	Interacción constante entre ciudadanía y Gobierno	Programa
		1.3	Continuar con la práctica de transparencia en el gobierno municipal.	Acciones
2	Incrementar los servicios públicos en la cabecera municipal y comunidades través de construcción de líneas de agua potable, líneas de drenaje, redes de distribución eléctrica, mejoramiento de alumbrado público y pavimentación de calles	2.1	Ampliación y mejoramiento de infraestructura publica	Acciones
		2.2	Mejorar el servicio de recolección de basura	Programa
3	Aumentar el interés de la ciudadanía en la práctica del deporte atreves de campaña	3.1	Ampliación y mejoramiento de infraestructura deportiva	Acciones

	publicitaria, remodelación y ampliación de espacios deportivos.	3.2	Promoción deportiva	Programa
4	Incrementar la infraestructura básica en la cabecera municipal y comunidad mediante mantenimiento constante de caminos rurales y saca cosechas, rehabilitación de espacios educativo.	4.1	Mejoramiento de caminos rurales y saca cosechas.	Acciones
		4.2	Ampliación y mejoramiento de infraestructura educativa	Acciones
		4.3	Mejoramiento vialidades urbanas	Acciones
5	Aumentar la producción de ganadería y agricultura mediante capacitación de los productores.	5.1	Capacitación de productores	Programa
6	Aumentar la percepción de seguridad de la ciudadanía mediante construcción de comandancia municipal	6.1	Infraestructura de seguridad publica	Acciones

SISTEMA DE SEGUIMIENTO Y EVALUACIÓN

Indicadores

NO.	OBJETIVO	INDICADOR
1	Optimizar la administración pública municipal mediante la capacitación de los servidores públicos e invitación a la ciudadanía para participar en la toma de decisiones.	Mide el porcentaje del personal capacitado
2	Incrementar los servicios públicos en la cabecera municipal y comunidades través de construcción de líneas de agua potable, líneas de drenaje, redes de distribución eléctrica, mejoramiento de alumbrado público y pavimentación de calles.	Mide el porcentaje de viviendas respecto al total de municipio que no cuenta con servicios de agua entubada. Mide el porcentaje de viviendas respecto al total de municipio que no cuenta con servicios de drenaje Mide el porcentaje de viviendas respecto al total de municipio que no cuenta con servicios de energía eléctrica.
3	Aumentar el interés de la ciudadanía en la práctica del deporte a través de campaña publicitaria, remodelación y ampliación de espacios deportivos.	Km de carreteras en el municipio Mide el porcentaje de caminos rurales revestidos
4	Aumentar la producción de ganadería y agricultura mediante capacitación de los productores.	Porcentaje con rezago educativo Miles de pesos en ingresos por concepto de ganadería
5	Aumentar la percepción de seguridad de la ciudadanía mediante construcción de comandancia municipal	Miles de pesos en ingresos por concepto de agricultura. Número de delitos en el municipio

PROGRAMAS Y PROYECTOS ESTRATÉGICOS

NO	OBJETIVO	ESTRATEGIA	NOMBRE DEL PROYECTO O PROGRAMA	TIPO
1	Optimizar la administración pública municipal mediante la capacitación de los servidores públicos e invitación a la ciudadanía para participar en la toma de decisiones	Incrementar la eficacia y calidad de la atención a la ciudadanía	Programas para capacitación del personal administrativo y operativo	Programa
		Interacción constante entre ciudadanía y Gobierno	Invitación a la ciudadanía a participar en la toma de decisiones.	Programa
2	Incrementar los servicios públicos en la cabecera municipal y comunidades través de construcción de líneas de agua potable, líneas de drenaje, redes de distribución eléctrica, mejoramiento de alumbrado público y pavimentación de calles	Ampliación y mejoramiento de infraestructura publica	Ampliación de redes de distribución de agua potable	Proyecto
			Modernización de alumbrado público en la cabecera Municipal	Proyecto
			Ampliación de redes de distribución de energía Eléctrica	Proyecto
			Construcción y modernización de alcantarillado público.	Proyecto

			Mejoramiento de plantas de tratamiento de aguas residuales	Proyecto
			Adquisición de terreno para la ampliación de panteón municipal.	Proyecto
			Rehabilitación o modernización de Redes de distribución de agua potable	Proyecto
		Mejorar el servicio de recolección de basura	Programa para separación de basura	Programa
			Adquirir equipamiento para programa de separación de basura	Proyecto
3	Aumentar el interés de la ciudadanía en la práctica del deporte a través de campaña publicitaria, remodelación y ampliación de espacios deportivos.	Ampliación y mejoramiento de infraestructura deportiva	Construcción de domos es espacios deportivos.	Proyecto
		Promoción deportiva	Programa de promoción e invitación a la ciudadanía participar en actividades deportivas	Programa

4

INCREMENTAR LA INFRAESTRUCTURA BÁSICA EN LA CABECERA MUNICIPAL Y COMUNIDAD MEDIANTE MANTENIMIENTO CONSTANTE DE CAMINOS RURALES Y SACA COSECHAS, REHABILITACIÓN DE ESPACIOS EDUCATIVO

MEJORAMIENTO DE CAMINOS RURALES Y SACA COSECHAS.

REVESTIMIENTO DE TODA LA RED DE CAMINOS RURALES DEL MUNICIPIO.

PROYECTO

		Ampliación y mejoramiento de infraestructura educativa	Construcción de domos en espacios recreativos	Proyecto
			Construcción y modernización de aulas	Proyecto
			Construcción de espacios deportivos en instituciones educativas	Proyecto
		Mejoramiento vialidades urbanas	Pavimentación de vialidades en la cabecera municipal	Proyecto
5	Aumentar la producción de ganadería y agricultura mediante capacitación de los productores.	Infraestructura de seguridad publica	Adquisición de bien mueble para patrullas	Proyecto
			Adquisición y mejoramiento de equipamiento.	Programa
			Adquisición de bien mueble para patrullas	Programa

El seguimiento y la evaluación del Plan Municipal de Desarrollo y Gobernanza, serán actividades periódicas que aporten elementos de certeza sobre el cumplimiento de los objetivos y acciones, que en este mismo estén ya definidos. Se pretende realizar tres reuniones anuales bajo la responsabilidad del COPPLADEMUN.

Para nosotros como gobierno municipal es muy importante cumplir con el mandato de rendición de cuentas a la población que gobernamos, por ello, será necesario que en nuestras reuniones se priorice la optimización y utilización de los recursos disponibles, así como continuar con la evaluación y fortalecimiento del Plan Municipal de Desarrollo y Gobernanza. La calidad y oportunidad de las obras, servicios y acciones, serán nuestros principales elementos de medición constante promoviendo activamente la participación de los beneficiarios directos.

De igual manera, como bien sabemos, los directores de área serán los principales ejecutores de las acciones que se priorizaron siendo estos, los promotores del seguimiento puntual de las priorizaciones, de igual manera, es importante armonizar la acción es de los ejes con la conformación del presupuesto de egresos, con la finalidad de garantizar lo necesario para el cabal cumplimiento de nuestro plan.

El personal de la administración pública municipal, deberá conocer y enfocarse de manera directa en nuestro Plan sin perder de vista sus objetivos y nuestras metas como gobierno, estando todo ello bajo su responsabilidad con ello, fortaleceremos el avance en el cumplimiento de la visión y misión establecidas.

Otro de los principales seguimientos y evaluaciones que se llevaran a cabo serán por conducto de las mesas de gobernanza establecidas para cada uno de los ejes estando ellas conformadas por gente del sector público, privado y gobierno, así como también se contara con la asesoría del equipo técnico local designado por el presidente municipal y el secretario técnico del COPPLADEMUN.

DIRECTORIO EDILICIO

Presidente Municipal Huejuquilla El Alto

Gloria Elena Moreno Muñoz

Domicilio

Plaza Hidalgo S/N C.P.

46000, Huejuquilla el Alto, Jalisco

Teléfono

(457) 983 7148

Síndico (a)

Jose Benjamín Hernández Báez

Regidores (as)

Jerardo Benítez Oronia

Olga Alicia Costilla Haro

Omar Alexis Becerra Arellano

Adriana De Robles Cruz

Lorena López Cruz

Saúl Muñoz Ortiz

Walquiria Medina Sánchez

Carina Reyes Rodríguez

Carina Muñiz Guardado

