

Plan Municipal
DE DESARROLLO Y GOBERNANZA
Tepatitlán de
Morelos

2021 - 2024

Descargo de responsabilidad

Promoviendo el acceso a la información pública y el carácter abierto de los datos, la Secretaría de Planeación y Participación Ciudadana del Gobierno de Jalisco pone a disposición de la ciudadanía el presente Plan Municipal de Tepatitlán de Morelos. Esta publicación es una copia textual de la normativa vigente proporcionada por la misma institución, por lo que la Secretaría señala que no se hace responsable del contenido y que el escrito no tiene valor oficial o jurídico.



Fotografía: Julio Cabrera

PLAN MUNICIPAL DE DESARROLLO Y GOBERNANZA



**Tepatitlán
de Morelos**
GOBIERNO MUNICIPAL 2021 - 2024

Directorio

C. Miguel Ángel Esquivias Esquivias
Presidente Municipal de Tepatitlán de Morelos

C. Rigoberto González Gutiérrez
Síndico Municipal

Lic. Marco Antonio Isaac González
Secretario General

REGIDORES

C. María Dolores Aceves González
C. Karina González Pérez
C. Óscar Ornelas Martín
C. Beatriz Plascencia Ramírez
C. Arturo Pérez Martínez
C. Irma Yolanda García Gómez
C. José Mario Iñiguez Franco
C. Mireya Franco Barba
C. Gerardo Pérez Martínez
C. Ramón González González
C. Francisco Javier Aceves Aldrete
C. Julianne Harlent Mariat Alvarado Alvarado
C. Rosa Adriana Reynoso Valera
C. Susana Jaime Mercado

Diseño

P.T. César Octavio Martínez Navarro
Jefe de Comunicación Social

Marcos Delgadillo Vera
José de Jesús Valle García
David Paulino Arellano Vera
Analista Especializado

Miriam Jazmin Alcalá González
Sergio Israel Sánchez Vargas
Julió César Báez Ibarra
Andrea Marisol Arriaga Mendoza
Técnico Especializado

Pedro Paúl Flores Navarro
Socorro Leticia Barba García
Silvia del Carmen Barajas Barajas
Jorge Alfonso López Gutiérrez
Omar Franco Limón
IMPLAN

Índice

Plan Municipal de
Desarrollo y Gobernanza Tepatitlán,
Visión 2036 (2021-2024)

1

Órgano Informativo del Gobierno Municipal de Tepatitlán de Morelos 2018-2021

Para cualquier información o colaboración relacionada con esta publicación, dirigirse a la Jefatura de Comunicación Social,
Tel. 01 (378) 788 8707 Correo electrónico: comunicacionsocial@tepatitlan.gob.mx

Gaceta Municipal No. 8 Publicada el 30 de mayo de 2022.



PLAN **MUNICIPAL DE DESARROLLO** Y GOBERNANZA

Fotografía: Julio Cabrera



**Tepatitlán
de Morelos**
GOBIERNO MUNICIPAL 2021 - 2024

PLAN MUNICIPAL DE DESARROLLO Y GOBERNANZA

AYUNTAMIENTO DE TEPATITLÁN

Marco metodológico y el Sistema de Planeación Municipal
Evaluación del Plan Municipal de Desarrollo y Gobernanza 2018
Gobernanza, consulta ciudadana, redes y participación ciudadana.

CONTENIDO.....	3
ÍNDICE.....	4
ÍNDICE DE TABLAS	8
ÍNDICE DE IMAGENES.....	11
PRESENTACIÓN.....	17
INTRODUCCIÓN.....	19
MARCO JURÍDICO.....	20
LEGISLACIÓN FEDERAL	20
LEGISLACIÓN ESTATAL.....	20
ALINEACIÓN A INSTRUMENTOS SUPERIORES.....	23
OBJETIVOS DEL DESARROLLO SOSTENIBLE	23
NUEVA AGENDA URBANA	23
CUADRO DE ALINEACIÓN DE LOS EJES A LOS ODS.....	25
MARCO METODOLÓGICO.....	27
ESTRUCTURA DEL PLAN MUNICIPAL DE DESARROLLO Y GOBERNANZA 2021-2036	27
SISTEMA DE PLANEACIÓN MUNICIPAL.....	29
EVALUACIÓN DEL PLAN MUNICIPAL DE DESARROLLO Y GOBERNANZA 2018-2021.....	32
PORCENTAJES DE AVANCE EN PROYECTOS ESTRATÉGICOS	41
VISIÓN 2036.....	49
MISIÓN	49
VISIÓN	49
PRINCIPIOS Y VALORES.....	49
GOBERNANZA Y PARTICIPACIÓN CIUDADANA.....	50
Aportaciones COPPLADEMUN.....	64
HISTORIA.....	67
LOS CONQUISTADORES.....	67
DATOS GENERALES.....	70
GEOGRAFÍA.....	71

RELIEVE.....	71
CLIMA	73
TIPOS DE SUELO (EDAFOLOGÍA).....	73
COBERTURA DE SUELO Y VEGETACIÓN.....	74
DEMOGRAFÍA.....	75
SEGURIDAD Y CULTURA DE PAZ.....	81
ANTECEDENTES.....	81
ALINEACIÓN A INSTRUMENTOS DE PLANEACIÓN.....	83
DIAGNÓSTICO.....	84
SEGURIDAD VIAL.....	86
TASA DE HOMICIDIOS.....	90
VIOLENCIA INTRAFAMILIAR.....	90
ADICCIONES.....	91
DELITOS DEL FUERO COMÚN.....	94
INCIDENCIA DELICTIVA.....	96
DETENCIONES.....	99
SUICIDIOS.....	99
PERSONAS DESAPARECIDAS.....	101
VULNERABILIDAD.....	102
ACCIONES EN TEPATITLÁN.....	108
PROBLEMAS Y RESULTADOS.....	112
URBANO SUSTENTABLE.....	120
ALINEACIÓN A INSTRUMENTOS DE PLANEACIÓN.....	122
DIAGNÓSTICO.....	123
DOCUMENTOS RECTORES DE LA PLANEACIÓN.....	123
INFRAESTRUCTURA.....	124
RED VIAL.....	125
AGUA POTABLE.....	125
ALUMBRADO.....	126
CEMENTERIOS.....	126
VIVIENDA.....	128
LA POBLACIÓN ECONÓMICAMENTE ACTIVA EN LOS HOGARES Y SUS INGRESOS.....	131

EQUIPAMIENTO DE SALUD.....	132
EQUIPAMIENTO EDUCATIVO	132
EQUIPAMIENTO DE ESPACIOS PÚBLICOS.....	132
RÍO TEPATITLÁN COMO ESPACIO PÚBLICO.....	133
PREDIOS REGULARIZADOS	135
UTILIZACIÓN DE SUELO DEL TIPO MIXTO.....	135
ÁREAS NATURALES PROTEGIDAS	137
ÁREAS DE CONSERVACIÓN ECOLÓGICA.....	139
SEQUÍA	140
GASODUCTO.....	141
ESTACIONES METEOROLÓGICAS.....	142
CONTAMINACIÓN	143
EMISIONES DE GASES DE EFECTO INVERNADERO POR CONSUMO DE GASOLINA.....	144
VERTEDERO SAN BARTOLO	146
RIESGOS IDENTIFICADOS EN EL MUNICIPIO.....	148
INUNDACIONES.....	149
GEOLÓGICO – GEOMORFOLÓGICO.....	149
QUÍMICO	150
INCENDIOS.....	150
PROBLEMAS Y RESULTADOS	152
SOCIAL INCLUYENTE.....	164
ALINEACIÓN A INSTRUMENTOS DE PLANEACIÓN.....	165
DIAGNÓSTICO.....	167
ÍNDICE DE MARGINACIÓN.....	167
REZAGO EN ACCESO A SERVICIOS DE SALUD Y SEGURIDAD SOCIAL.....	174
DISCAPACIDAD	177
REZAGO EDUCATIVO	179
ARTE Y CULTURA	181
DEPORTE.....	183
PROBLEMAS Y RESULTADOS	190
COMPETITIVIDAD ECONÓMICA.....	200
ALINEACIÓN A INSTRUMENTOS SUPERIORES	201

DATOS CONCLUYENTES DEL DIAGNÓSTICO	201
DIAGNÓSTICO.....	204
COMPETITIVIDAD.	204
UNIDADES ECONÓMICAS	205
CPI INDICE DE CIUDADES PROSPERAS. CASO TEPATITLÁN	208
INFLACIÓN EN TEPATITLÁN DE MORELOS, JALISCO.....	210
EMPLEO	211
TURISMO	218
TURISMO HOSPITALARIO.	219
INFRAESTRUCTURA.	220
ACTIVIDADES ECONÓMICAS.....	220
TEQUILA.....	221
TURISMO ECOLÓGICO.....	221
AFLUENCIA TURÍSTICA.....	221
ATRATIVOS TURÍSTICOS DEL MUNICIPIO.	222
COMPETITIVIDAD TURÍSTICA.	224
EJERCICIO DIAGNÓSTICO LOCAL	225
DESARROLLO RURAL.	227
AGRICULTURA.	227
PRODUCCIÓN GANADERA.....	231
INDUSTRIA AGROALIMENTARIA.....	232
SECTOR ACUÍCOLA.	234
PROBLEMAS Y RESULTADOS	236
INNOVACIÓN Y GOBERNANZA	246
ALINEACIÓN A INSTRUMENTOS SUPERIORES	248
DATOS CONCLUYENTES DEL DIAGNÓSTICO.....	248
DIAGNÓSTICO.....	250
PROBLEMAS Y RESULTADOS	267
EVALUACIÓN Y SEGUIMIENTO AL PLAN MUNICIPAL DE DESARROLLO Y GOBERNANZA.....	275
BIBLIOGRAFÍA.....	278

Tabla 1. Estructura del Marco Metodológico.....	29
Tabla 2. Proyectos del Plan Institucional 2018	41
Tabla 3. Porcentaje de avance del PMDyG 2018	47
Tabla 4. Problemáticas identificadas en la Consulta Ciudadana del PMDyG 2021	64
Tabla 5. Identificación de las siglas de los Ejes del PMDyG 2021	64
Tabla 6. Aportaciones de COPPLADEMUN al PMDyG 2021	65
Tabla 7. Aportaciones de regidores y directores al PMDyG 2021	66
Tabla 8. Comparativa entre el municipio de Tepatitlán de Morelos y la Región	70
Tabla 9. Datos geográficos del municipio de Tepatitlán de Morelos, Jalisco	71
10. Tipos de Suelo (Edafología) en el Territorio de Tepatitlán de Morelos,	74
Tabla 11. Coberturas de Suelo en porcentaje.....	74
Tabla 12 Evolución de la distribución de la población por localidades, 1990	77
Tabla 13. Datos concluyentes Eje especial Seguridad y Cultura de Paz.....	84
.....	91
Tabla 15. Parámetros para determinar el cuestionario	104
Estadística de violencia intrafamiliar del Sistema DIF en Tepatitlán de	108
Estadística de acciones del Sistema DIF en Tepatitlán de Morelos	109
Estadística de la Unidad de Protección Civil en Tepatitlán de Morelos	110
Tabla 19. Acciones preventivas desde la Comisaria de	110
Tabla 20. Estadística de profesionalización y capacitación de la	110
Tabla 21. Problemas identificados y resultados esperados.....	113
Tabla 22. Apartado estratégico Eje Especial Seguridad y Cultura de Paz.	115

.....	117
Tabla 24. Datos Concluyentes del Diagnóstico del Eje Estratégico Urbano 123
Tabla 25. Instrumentos y documentos rectores de la planeación con que cuenta municipio de Tepatitlán de Morelos, Jalisco, 2022.....	124
Tabla 26. Viviendas en el municipio de Tepatitlán de Morelos, Jalisco, 1970 128
Tabla 27. Densidad de vivienda por manzana, Tepatitlán de Morelos, 2016.....	129
Tabla 28. Viviendas particulares habitadas y cuarto por vivienda, Tepatitlán de 129
Tabla 29. Ocupantes promedio por vivienda y por cuarto, Tepatitlán de Morelos, 130
Tabla 30. Servicios en las viviendas particulares habitadas, Tepatitlán de Morelos, 130
Propuesta para impulsar la zona del río Tepatitlán como un corredor 134
Tabla 32. Uso de suelo en la cabecera municipal de Tepatitlán de Morelos, 136
Tabla 33. Tipos de cobertura de suelo en el ANP Barranca de los Ríos Santiago y 139
Tabla 34. Categorías de sequía, Tepatitlán de Morelos, Jalisco, 2019	140
.....	142
.....	142
Tabla 37. Estaciones Meteorológicas en el área de estudio y la zona circundante 143
Atlas de Riesgos por Fenómenos Naturales y Antrópicos,	143
Tabla 38. Municipios con mayor cantidad de emisiones de Gases de Efecto 145
Tabla 39. Problemas identificados y resultados esperados Eje Estratégico 154
.....	157
Tabla 41. Portafolio de Programas y Proyectos del Eje Estratégico Urbano 162
Tabla 42. Datos concluyentes del diagnóstico del Eje Estratégico Social 166
Tabla 43. Marginación, pobreza multidimensional e intensidad migratoria.....	167
Tabla 44. Comparativa de Pobreza Multidimensional en Tepatitlán.....	167

marginación e indicadores sociodemográficos	168
Tabla 46. Carencia por acceso a la seguridad social	172
Tabla 47. Población vulnerable por carencias sociales	172
.....	174
Tabla 49. Población con carencia por acceso a los serv	174
Tabla 50. Población afiliada a una Institución de servicios de salud	176
Tabla 51. Grado promedio de escolaridad en el Municipio de Tepatitlán al 2020.	180
Tabla 52. Infraestructura educativa en el municipio de Tepatitlán al 2020.	180
Tabla 53. Infraestructura cultural en el municipio de Tepatitlán al 2020	183
.....	184
Tabla 55. Infraestructura deportiva dentro de las Unidades Deportivas de	185
Tabla 56. Índice de Desarrollo Institucional 2021.	189
Tabla 57. Problemas identificados y resultados esperados del Eje Estratégico	191
Apartado estratégico del Eje Estratégico Social Incluyente del PMDyG	193
Tabla 59. Portafolio de programas y proyectos para el Eje estratégico Social	199
Tabla 60. Trabajadores de Asegurados en Tepatitlán de Morelos, Jalisco, 2000	227
Tabla 61. Problemas identificados y resultados esperados del Eje Estratégico Competitividad Económica del PMDyG 2021	239
.....	241
Tabla 63. Portafolio de programas y proyectos del Eje Estratégico Competitividad Económica del PMDyG 2021	244
Tabla 64. Problemas Identificados y Resultados Esperados del Eje Transversal	268
.....	269
io de Programas y Proyectos del Eje Transversal del PMDyG	274

.....	16
.....	17
Imagen 3. Museo del Cactus (Vivero Japonés).....	22
Imagen 4. Mecanismo de Planeación Participativa.....	31
.....	31
.....	34
.....	35
Imagen 8. Objetivos del Desarrollo Sostenible en Índice Tepatitlán	35
Imagen 9. Vinculación de indicadores a ODS	36
.....	53
.....	54
.....	54
Imagen 13. Necesidades de mayor prioridad, a.....	55
Imagen 14. Necesidades de mayor prioridad, b.....	55
Imagen 15. Necesidades de mayor prioridad, c.....	55
Imagen 16. Necesidades de mayor prioridad, d.....	56
.....	56
.....	57
.....	57
.....	57
.....	57
Imagen 22. Identificación de problemática, b.....	58
Imagen 23. Identificación de problemática, c.	58
Imagen 24. Priorización de políticas públicas.....	59
Imagen 25. Políticas Públicas del Eje Ambiental	59
Imagen 26. Políticas Públicas Revitalización de Espacios Públicos	59
Imagen 27. Políticas Públicas Educación de Calidad	60
28. Políticas Públicas Competitividad Económica.....	60
Imagen 29. Políticas Públicas Infraestructura para el Desarrollo.....	61
Imagen 30. Políticas Públicas Intervención de cruceros peligrosos.....	61
Imagen 31. Políticas Públicas Conectividad Vial.....	61
e problemáticas identificadas a través de la consulta	
.....	62
Tepatitlán de Morelos, en la Región Altos Sur,	
.....	70
Imagen 34. Estructuras del relieve que resaltan en territorio de Tepatitlán de	
.....	73

Imagen 35. Tipos de clima en el Territorio de Tepatitlán de Morelos, Jalisco	73
Imagen 36. Cobertura de suelo, Tepatitlán de Morelos, J	74
Imagen 37. Tepatitlán de Morelos, Zona centro	75
Imagen 38. Pirámide de población, municipio de Tepatitlán de Morelos, Jalisco,	76
Imagen 39. Porcentaje de representación poblacional, municipio de Tepatitlán	77
Imagen 40. Evolución de la distribución de la población por localidades, 1990	77
Cambios en la estructura de la población urbana y rural, Municipio	78
Comparativa entre el estado de Jalisco y el Municipio de Tepatitlán de Morelos en función de la tasa de crecimiento promedio anual de población	78
Imagen 43. Población en municipio y delegaciones, Tepatitlán de Morelos,	79
to de la población por grupos de edad, municipio de	79
.....	83
Imagen 46. Porcentaje de personas que afirman haber	86
porcentajes de personas que han tenido algún accidente	87
Imagen 48. Calcificación de los tipos de accidente de tránsito.....	88
Imagen 49. Motivo por el que se realizan los traslados en porcentaje.....	89
Imagen 50. Horarios cuando se producen la mayoría de accidentes de tránsito pacientes atendidos por consumo de drogas según	90
.....	92
Imagen 52. Porcentaje de pacientes atendidos por consumo de drog	93
Imagen 53. Porcentaje de pacientes atendidos por consumo de droga según	94
Imagen 54. Porcentaje de atendidos por consumo de droga según antecedentes de tratamiento en el último año	94
Imagen 55. Carpetas de investigación, Tepatitlán de Morelos, Jalisco, 2020	94
Imagen 56. Bienes jurídicos afectados, Tepatitlán de Morelos, Jalisco, 2020.....	95

Imagen 57. Subtipos de delitos que afectaron más el patrimonio, Tepatitlán de	96
Imagen 58. Incidencia delictiva, Tepatitlán de Morelos, 2018.....	97
Imagen 59. Número de Robo común, Tepatitlán	98
Imagen 60. Clase de accidentes de tránsito terrestre, Tepatitlán de Morelos,	98
Imagen 61. Detenciones registradas en el año 2021, Tepatitlán de Morelos,	99
Imagen 62. Estadística del Programa de Prevención Social, Tepatitlán de	99
Imagen 63. Cantidad de suicidios por municipio, Jalisco, 2020.....	100
Comparativa de la proporción de suicidios por municipio, Jalisco,	101
Imagen 65. Grado de Vulnerabilidad Social asociada a d	103
Imagen 66. Pregunta, ¿conoce algún programa, obra o institución que ayude a	106
Imagen 67. Pregunta, ¿conoce algún programa, obra o institución que ayude a	106
Imagen 68. Pregunta, En su localidad... campañas de información acerca de peligros, simulacros, conoce protección civil	107
Imagen 69. Alineación del Eje Urbano Sustentable a Instrumentos Superiores de	122
	124
Imagen 71. Ubicación de los cementerios en el municipio de Tepatitlán de	127
72. Número de viviendas entre 1970 y 2020, Tepatitlán de Morelos,	128
Imagen 73. Incremento de viviendas ene l municipio	129
Imagen 74. Viviendas habitadas por localidad, Tepatitlán de Morelos, Jalisco..	130
Imagen 75. Equipamiento en espacios públicos, Tepatitlán de Morelos, Jalisco,	133
Imagen 76. Tipos de uso de suelo en la cabecera municipal de Tepatitlán de	137
	138
Imagen 78. Categorías de sequía, Tepatitlán de Morelos, Jalisco, 2019.....	141

Imagen 79. Trazo del Gasoducto en el municipio de Tepatitlán de Morelos,	142
Imagen 80. Emisiones de Gases de Efecto Invernadero por consumo de	144
es de Gases de Efecto Invernadero por consumo de gasolina,	145
Bartolo, Mezcala de los Romero, Tepatitlan de	147
.....	147
.....	147
.....	148
Imagen 86. Nivel de riesgo por inundaciones, Tepatitlán de 149
Imagen 87. Nivel de riesgo por fenómenos geológico	150
Imagen 88. Nivel de riesgo Químico, Tepatitlán de Morelos, Jalisco 150
Imagen 89. Grado de susceptibilidad a incendios, Tepatitlán de Morelos Jalisco	151
Imagen 90. Alineación del Eje Estratégico Social e Incluyente a Instrumentos	165
Pobreza moderada y extrema en Tepatitlán de Morelos 168
Marginación por rezago educativo en analfabetismo 2 169
Imagen 93. Viviendas particulares habitadas y sus servicios al 2020 170
Imagen 94. Carencia por acceso a la alimentación 170
Imagen 95. Carencia por acceso a la alimentación	171
.....	171
Imagen 98. Comparativo de población vulnerable por carencias sociales 173
Crecimiento de la carencia en servicios de salud 174
.....	175
Imagen 101. Comparativa de afiliación a servicios de salud 175
Imagen 102. Comparativa de población con y sin discapacidad, 2020. 177
Imagen 103. Comparativa población con y sin discapacidad 178
.....	178
Imagen 105. Comparativa población con discapacidad o limitación 178
.....	178
Imagen 107. Población con rezago educativo 179
.....	179
Imagen 109. Grado promedio de escolaridad 2020 180

Infraestructura educativa en el municipio de Tepatitlán 2020.....	181
Escenarios alternativos de cultura en el municipio.....	182
Imagen 112. Exponentes y actividades culturales en Tepatitlán	182
Imagen 113. Talleres artísticos culturales en el municipio de Tepatitlán.....	183
s en los que participaron deportistas tepatitlenses.	186
Imagen 115. Eventos deportivos nacionales e internacionales en Tepatitlán	186
Imagen 116. Participación de deportistas de alto rendimiento.	187
Imagen 117. Capacitación para la certificación de promotores deportivos.....	187
Imagen 118. Capacitación para la certificación de promotores deportivos.....	188
Imagen 119. Capacitación para la certificación de promotores deportivos.....	188
. Alineación del Eje Estratégico Competitividad Económica a	
.....	201
Competitividad Económica del PMDyG 2022	203
.....	204
.....	205
.....	206
. Composición de Unidades Económicas por Sector	206
Imagen 126. Unidades Económicas; Establecimientos por número de	
.....	206
.....	207
Imagen 128. Índice de Desarrollo Económico	207
.....	209
Imagen 130. Indicadores del índice de Productividad.....	210
.....	211
Imagen 132. Población y sus características económicas	211
Imagen 133. Población Económicamente Activa y Ocupada.	212
.....	212
Imagen 135. Comparativo de ocupación masculina y femenina.....	213
.....	213
.....	214
.....	214
Imagen 139. Actividades de la PEA No Ocupada.....	214
.....	215
.....	215
Imagen 142. Empleos en Jalisco por Sector y Actividad Económica.....	216
Imagen 143. Trabajadores asegurados en el IMSS	216

Imagen 144. Rango Salarial de las Personas Ocupadas.....	217
Imagen 145. Ingresos por salario mínimo de los trabajadores asegurados.....	217
.....	218
Distribución de Unidades Económicas al mes de noviembre del	
.....	219
.....	221
.....	222
.....	227
Imagen 151. Valor de la producción agrícola, Región Altos Sur, 2013 228
Imagen 152. Principales Productos Agrícolas, Reg 229
Imagen 153. Superficie sembrada y cosechada, 2003 229
Imagen 154. Superficie en hectáreas, cultivos de riego, 2003 230
Imagen 155. Rendimiento de los cultivos de temporal, 2017.....	231
.....	232
Imagen 157. Distribución de los principales productos ganaderos, 2018 232
Imagen 158. Posición estatal y municipal en la industria agroalimentaria, 2014	235



Es un orgullo presentar a todas y todos los ciudadanos de

llevado paulatinamente un proceso de definición sobre la ciudad que se quiere ser en el futuro y como ciudad media ha ido tomando decisiones cruciales que la han

coincido en grandes apuestas, faltan problemas por resolver y asegurar a las futuras generaciones un futuro más innovador, prospero, incluyente, seguro y



Tepatitlán entre los municipios mexicanos ha despertado la atención por distinguirse en su potencial económico, la calidad de vida entre su gente, la innovación digital, su capacidad instalada en por un sinnúmero de atributos que están constituyendo a Tepatitlán como un

Tepatitlán avanza con grandes fortalezas a pesar de que existen problemas sociales que prevalecen y es por eso que integramos en nuestra planeación los Objetivos del Desarrollo Sostenible y adoptamos los principios rectores de la Nueva Agenda Urbana, basados en la seguridad, resiliencia, sostenibilidad, pero también en la igualdad de derechos y oportunidades a fin de garantizar la mejor calidad de

Tepatitlán cuenta con la capacidad en su gente de crear, rediseñar, proteger, defender, organizar e impulsar un municipio bajo principios y valores que forjen el futuro y que nos lleve a todos a construir un

municipio a partir de opciones pensadas para todos en materia de infraestructura, transporte, salud, empleo, movilidad, tecnología, agua, deporte, etc.

El proceso de Gobernanza, fue posible gracias a la articulación de esfuerzos entre el gobierno y los diferentes sectores de la sociedad, tanto el funcionariado público, como las instituciones vertidas en academia, sociedad civil, representantes del sector privado, organizaciones vecinales, líderes sociales, grupos vulnerables, cámaras y colegios de profesionistas, quienes aportaron de manera generosa su tiempo, conocimientos y esfuerzo, con la certeza de que juntos, habremos de avanzar en la construcción del municipio que todos

En conclusión, deseo que este Plan mantenga un proceso permanente de gobernanza y participación ciudadana y que junto al Gobierno podamos impulsar a

Sin duda el gran objetivo de este documento rector es lograr que Tepatitlán se acerque cada día más a integrar un municipio proveedor de oportunidades para el desarrollo integral de sus habitantes en un entorno basado en la prosperidad, inclusión social, equidad de género y en la cultura de la paz.

En cumplimiento a la Ley de Planeación Participativa para el estado de Jalisco y sus

desarrollo y Gobernanza con visión al 2036, definiendo un eje especial en Seguridad y Cultura de Paz, tres ejes estratégicos:

Social Incluyente y Competitividad Económica, así como un eje transversal de

integrar un análisis más preciso que apoye en la toma de decisiones, la aplicación de políticas públicas y la definición de mejores estrategias que nos lleven a cumplir nuestro objetivo de construir un Tepatitlán más

El Plan Municipal de Desarrollo y Gobernanza como documento rector define la ruta que guiará las acciones del gobierno, el cual asume los principios de la Gobernanza

desarrollo Sustentable y a la Nueva Agenda Urbana que procuran una visión inclusiva de las ciudades con elementos como la seguridad, resiliencia, inclusión, prosperidad y sustentabilidad como piedras angulares de su desarrollo. Detectamos problemas y posibles so

ciudadana, que nos permite así crear y consolidar políticas compartidas, donde la responsabilidad del quehacer político se cristalice en soluciones que abonen a

De igual manera vincula dos aspectos fundamentales que orientan el desarrollo municipal: el primero es lograr la participación y organización de la sociedad en sus

mejoramiento de su entorno y el incremento de habilidades para su desarrollo y estabilidad. Y la segunda, es continuar con la reingeniería en la estructura gubernamental, la innovación y eficiencia en los procesos

de las diferentes dependencias municipales, para garantizar servicios públicos efectivos y de calidad a la postre de implementar simultáneamente sistemas de medición con indicadores que midan los cambios que éstos produzcan

CONSTITUCIÓN POLÍTICA DE LOS ESTADOS UNIDOS MEXICANOS

Artículo 1º En los Estados Unidos Mexicanos todas las personas gozarán de los derechos humanos reconocidos en esta Constitución y en los tratados los que el Estado Mexicano sea parte, así como de las garantías para su protección, cuyo ejercicio no podrá restringirse ni suspenderse, salvo en los casos y bajo las condiciones que esta Constitución establece.

deberá llevarse a cabo como un medio para el eficaz desempeño de la responsabilidad del Estado sobre el desarrollo equitativo, incluyente, integral, sustentable y sostenible del país, con perspectiva de interculturalidad y de género, y deberá tender a la objetivos políticos, sociales, culturales, ambientales y económicos contenidos en la Constitución Política de los Estados Unidos Mexicanos.

CONSTITUCIÓN POLÍTICA DEL ESTADO DE JALISCO

ona, por el sólo hecho de encontrarse en el territorio del Estado de Jalisco, gozará de los derechos que establece esta Constitución, siendo obligación fundamental de las autoridades salvaguardar su cumplimiento. Asimismo, el Estado de Jalisco reconoce, pr de todo ser humano, al sustentar expresamente que desde el momento de la fecundación entra bajo la protección de la ley y se le reputa como nacido para todos los efectos legales correspondientes, hasta su muerte natur

LEY DE PLANEACIÓN PARTICIPATIVA PARA EL ESTADO DE JALISCO Y SUS

Artículo 44. La Planeación Participativa Municipal del Desarrollo, deberá llevarse a cabo como un medio para el eficaz desempeño de la responsabilidad de los a finalidad de coadyuvar al desarrollo de sus habitantes; así también en el artículo 46, señala que el Plan Municipal de Desarrollo y Gobernanza precisará los objetivos, estrategias, metas e indicadores que coadyuven al desarrollo integral del municipio a ser limitativo, incluirá apartados correspondientes al estado que guarda la gestión pública, desarrollo económico, social, al medio ambiente y territorio, el estado de derecho y la igualdad de género.

ADMINISTRACIÓN PÚBLICA MUNICIPAL DEL ESTADO

Artículo 1. Las disposiciones de la presente ley son de orden e interés público y regulan la constitución, fusión y extinción de los municipios; establecen las bases pública municipal y se aplican en todos los municipios del Estado y en aquellos que lleguen a constituirse; asimismo en el artículo 2, se menciona que el Municipio es libre en nivel de gobierno, así como la base de la organización política y administrativa Estado de Jalisco; tiene personalidad jurídica y patrimonio propio; y las facultades y limitaciones establecidas en la Constitución Política de los Estados Unidos Mexicanos, en la particular del Estado, y en la presente le



ALINEACIÓN A INSTRUMENTOS SUPERIORES

OBJETIVOS DEL DESARROLLO SOSTENIBLE

Los Objetivos del Desarrollo Sostenible (ODS) constituyen un llamamiento a la acción para poner fin a la pobreza, proteger el planeta y mejorar las vidas y las perspectivas de las personas en todo el mundo. En 2015, todos los Estados Miembros de las Naciones Unidas aprobaron 17 Objetivos como parte de un Desarrollo Sostenible, en la cual se establece un plan para

mayor liderazgo, más recursos y soluciones más inteligentes con respecto a los cambios necesarios en las políticas, los presupuestos, las instituciones y los marcos reguladores de los gobiernos, las ciudades y las autoridades locales; , incluidos la juventud, la sociedad civil, los medios de comunicación, el sector privado, los sindicatos, los círculos académicos y otras partes interesadas, para generar un movimiento imparabable que impulse las transformaciones necesarias.

La Nueva Agenda Urbana fue adoptada en Hábitat III en Quito, Ecuador, el 20 de octubre de 2016, es la continuación de la Agenda de Hábitat, que fue adoptada en la Conferencia de las Naciones Unidas sobre Vivienda y Desarrollo Urbano (Hábitat II). Fue respaldada por la Asamblea General de las Naciones Unidas, está pensada como un recurso para diferentes actores en diferentes niveles de Gobierno, desde el central hasta el local, y para las organizaciones de gobierno y privado y todos los que residen en los espacios urbanos

La Nueva Agenda Urbana destaca los vínculos entre la urbanización sostenible y la creación de empleo, las oportunidades de subsistencia y la mejora de la calidad de vida. La incorporación de todos estos sectores en todas las políticas y estrategias de desarrollo o renovación urbana. Representa un cambio de paradigma basado en la ciencia de las ciudades y establece estándares y principios para la planificación, construcción, gestión de áreas urbanas a lo largo de sus cinco pilares principales: políticas urbanas nacionales, legislación y regulaciones urbanas, planificación y diseño urbano, economía local y finanzas municipales, e implementación local.

sucesora de la Agenda Hábitat y de la Declaración de establece cómo deberían transformarse las ciudades para habitables, inclusivas, saludables, sostenibles, seguras, ordenadas, compactas

planificarlas, desarrollarlas, gobernarlas y administrarlas el diseño, la legislación, las políticas económicas locales o las políticas estatales

INEACIÓN DE LOS EJES A LOS ODS

OBJETIVOS DEL DESARROLLO SOSTENIBLE (ONU)	OBJETIVOS DEL PLAN NACIONAL DE DESARROLLO	OBJETIVOS DEL PLAN ESTATAL DE GOBERNANZA Y DESARROLLO 2018-2024	PLAN MUNICIPAL DE DESARROLLO Y GOBERNANZA
 <p>16. PAZ, JUSTICIA E INSTITUCIONES SÓLIDAS</p>	<p>2. I. POLÍTICA Y GOBIERNO Recuperar el estado de derecho. Cambio de paradigma en seguridad. Mandar obedeciendo. Libertad e igualdad.</p> <p>2. POLÍTICA SOCIAL Cultura para la paz, para el bienestar y para todos.</p>	 <p>PROTECCIÓN CIVIL SEGURIDAD PREVENCIÓN SOCIAL DE LAS VIOLENCIAS Y LA DELINCUENCIA SEGURIDAD CIUDADANA GOBERNABILIDAD INTEGRACIÓN DE JUSTICIA</p> <p>SEGURIDAD</p> 	 <p>SEGURIDAD Y CULTURA DE PAZ</p>
 <p>6. AGUA LIMPIA Y SANEAMIENTO</p>  <p>7. ENERGÍA ASEQUIBLE Y NO CONTAMINANTE</p>  <p>11. CIUDADES Y COMUNIDADES SOSTENIBLES</p>  <p>13. ACCIÓN POR EL CLIMA</p>  <p>15. VIDA DE ECOSISTEMAS TERRESTRES</p>  <p>14. VIDA SUBMARINA</p>	<p>2. POLÍTICA SOCIAL Desarrollo sostenible</p> <p>3. ECONOMÍA Proyectos regionales. Programa 8. Desarrollo urbano y vivienda</p>	 <p>PROTECCIÓN Y GESTIÓN AMBIENTAL GESTIÓN DE RESOURCES Y SOSTENIBILIDAD GOBERNANZA TERRITORIAL Y DESARROLLO REGIONAL DESARROLLO RURAL PRODUCCIÓN DE ENERGÍA LIMPIA GESTIÓN INTEGRAL DEL AGUA DESARROLLO INTEGRAL DE MOVILIDAD INFRAESTRUCTURA PARA EL DESARROLLO</p> <p>CAMBIO CLIMÁTICO</p> 	 <p>URBANO Y SUSTENTABLE</p>
 <p>1. FIN DE LA POBREZA</p>  <p>4. EDUCACIÓN DE CALIDAD</p>  <p>5. IGUALDAD DE GÉNERO</p>  <p>2. HAMBRE CERO</p>  <p>3. SALUD Y BIENESTAR</p>  <p>10. REDUCCIÓN DE LAS DESIGUALDADES</p>	<p>2. POLÍTICA SOCIAL Construir un país con bienestar. Derecho a la educación Salud para toda la población</p> <p>3. ECONOMÍA El deporte es salud, cohesión social y orgullo nacional</p>	 <p>CULTURA SERVICIOS SOCIALES PROTECCIÓN A LA SALUD EDUCACIÓN DEPORTE Y ACTIVACIÓN FÍSICA POBREZA Y DESIGUALDAD</p>  <p>INICIATIVAS EMPRESARIALES DESARROLLO HUMANO CONTRIBUCIÓN PARA EL DESARROLLO</p>	 <p>SOCIAL E INCLUYENTE</p>



Desarrollo, Plan Estatal de Desarrollo y Plan Municipal de Desarrollo y Gobernanza

MARCO METODOLÓGICO

implementada en el presente Plan Municipal de Desarrollo y 2036, está complementada en un marco jurídico federal y

ESTRUCTURA DEL PLAN MUNICIPAL DE DESARROLLO Y

Dicho marco está integrado en la Ley Federal de Presupuesto y Responsabilidad Hacendaria, la cual promueve el Presupuesto basado en Resultados (PBR) y define el Sistema de Evaluación del Desempeño (SED). Tanto PBR como SED permiten la ración objetiva del desempeño de los programas y las políticas públicas a través de la verificación del cumplimiento de metas y objetivos, con base en indicadores estratégicos asegurando la mayor eficiencia del gasto público; la segunda es la Ley ción Participativa del Estado de Jalisco y sus municipios.

SISTEMA DE PLANEACIÓN MUNICIPAL

Tepatitlán cuenta con un Sistema de Planeación Municipal, sustentado en el Reglamento de Planeación para el Desarrollo Integral del Municipio de Tepatitlán, el cual lo define como un conjunto de programas, proyectos y procedimientos técnicos, legales y administrativos necesarios para la planeación y participación de la sociedad en el desarrollo

elaboración, actualización, ejecución y evaluación de los planes y programas, bajo un esquema organizado de corresponsabilidad y solidaridad.

El Sistema de Planeación está integrado por las siguientes etapas:

Planeación en sus etapas de consulta pública, diagnóstico,

El Desarrollo de los Instrumentos de Planeación.

La infraestructura de soporte que está conformado por el conjunto de herramientas que sean utilizadas para facilitar la actualización, seguimiento y evaluación de los Planes y Programas.

En el manejo del Sistema de Planeación Municipal como mecanismo permanente de planeación participativa, los actores principales son la sociedad y el Ayuntamiento, quienes establecerán las bases, métodos y acciones tendientes a lograr el desarrollo y crecimiento ordenado del Municipio, en los términos establecidos en la Ley.

El Sistema de Planeación Municipal persigue objetivos de alto impacto, con metas claras y de largo plazo, está orientado a resultados, pues no sólo busca que las acciones se ajusten a los planes programados, sino que genere los resultados esperados, así también establece un proceso inclusivo de planeación, en el que sólo los expertos participan si no se incluye a la sociedad.

El sistema se compone de tres fases en su proceso de planeación, la planeación estratégica, la planeación y ordenamiento territorial y la planeación operativa.


herramienta administrativa que contribuye a que el Gobierno Municipal mejore su desempeño al asegurar que sus miembros compartan los mismos objetivos y puedan ajustar continuamente la dirección, ante los cambios contextuales con base a las metas planteadas

Tiene por objeto definir los propósitos, políticas, objetivos y estrategias para establecer una estructura organizacional que permita una continuidad en la

La planeación estratégica debe tener un enfoque de Gestión a Resultados (GpR), siendo esta una herramienta imprescindible para marcar el rumbo de los gobiernos municipales, así como para generar los resultados que se busca alcanzar por medio de las acciones emprendidas con el fin de generar

con un enfoque interdisciplinario y global, que analiza, desarrolla y gestiona los procesos de distribución equilibrada y sustentable de la población y de las as, sociales y ecológicas, recuperando, manteniendo e incrementando el capital natural disponible en los espacios geográficos y territoriales, propiciando su desarrollo sostenible, para contribuir a mejorar el nivel y calidad de vida de la población urbana

, tiene por objeto establecer la aplicación de los planes estratégicos conforme a los objetivos, permitiendo la transparencia para que la ciudadanía tenga pleno conocimiento de las actividades que se realicen y los



Mecanismo permanente de **planeación participativa** en el que la sociedad organizada, el IMPLAN, y el Ayuntamiento establecerán las **bases, métodos y acciones**, tendientes a lograr el **desarrollo y progreso** del Municipio.



PLANEACIÓN ESTRATÉGICA



EVALUACIÓN DEL PLAN MUNICIPAL DE

Al hablar de evaluación del desempeño en el un proceso que debe ser continuo, sistemático y periódico, mediante el cual se tivamente el grado en que las autoridades municipales, logran las metas de su gestión en términos de compromisos establecidos en el Plan Municipal de Desarrollo y Gobernanza, a través de los diversos programas implementados atendiendo principalmente a sus y obligaciones otorgadas por la ley, bajo el esquema del servicio, al responder a

con relación a los recursos humanos, materiales y financieros empleados para lograr resultados e impactos deseados en la comunidad por parte de la Administración Pública Municipal, y reflexionar sobre que tanto hemos cumplido de acuerdo con el alineamiento planteadas en los inicios de gestión, es decir, el desempeño es la magnitud de dicha alineación, y la evaluación es el esfuerzo sistemático de comparar los resultados obtenidos, con los que fueron planificados. Los beneficios que tra consigo la evaluación del desempeño para cualquier gobierno, es, en pocas palabras, ver si le estamos cumpliendo a los ciudadanos, de acuerdo a lo que

Para llevar a cabo la evaluación al Plan Municipal de Desarrollo y Gobernanza y al Plan Institucional de Gobierno, se creó la Plataforma

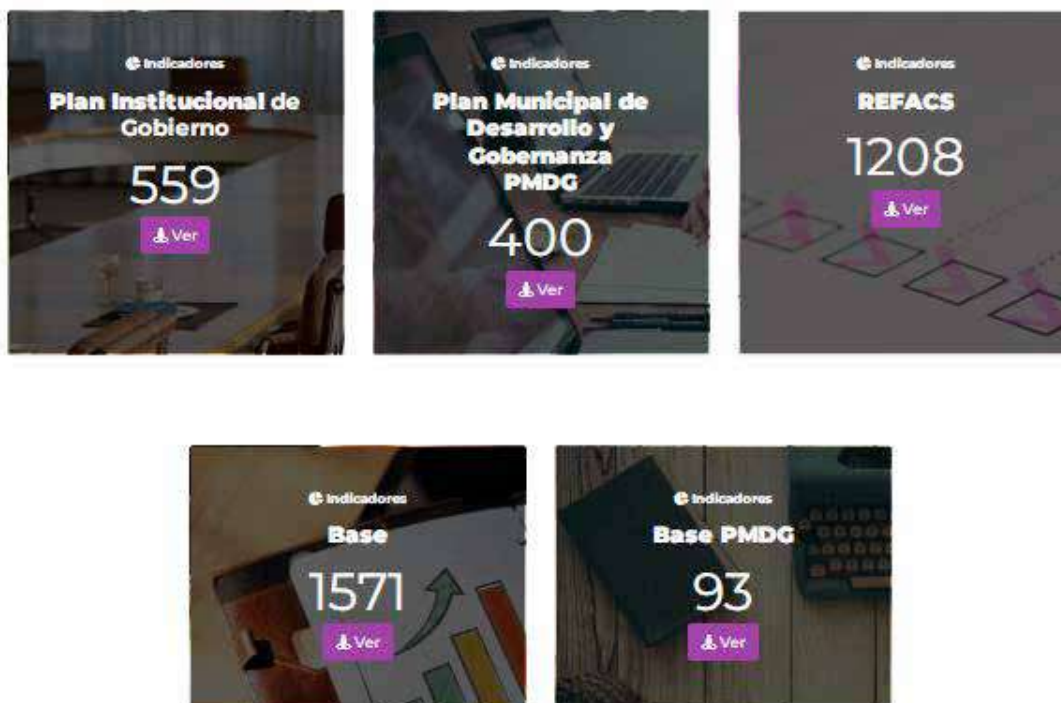
es una Plataforma de Indicadores de Desempeño Institucional de o estructurada, integrada y es monitoreada por el Instituto Municipal de Planeación IMPLAN Tepatitlán, como una estrategia del Gobierno Municipal, que busca implementar un sistema de indicadores que den seguimiento permanente y continuo, permitiendo conocer encuentra el municipio, así como los impactos y resultados obtenidos del desempeño del Gobierno en turno, monitoreando políticas, objetivos y metas

El Plan Municipal de Desarrollo y Gobernanza 2018 significativamente en nuevos modelos de planeación

integraron 6 Ejes transversales, con 25 programas sectoriales que son indicadores, la unificación de 123 proyectos estratégicos en el Plan Institucional los cuales monitorean

-
- El Plan Municipal de Desarrollo y Gobernanza con
-
- Los reportes de indicadores base que son
- indicadores del Índice de Ciudades Próspera de ONU HÁBITAT que miden en nivel básico del municipio.

La Plataforma ÍNDICE TEPATITLÁN es innovadora porque descubrimos una nueva forma de evaluarnos, reinventamos la manera en cómo se venían haciendo las cosas. Es creativa porque está hecha de múltiples facetas, por las cuales se descubre e informa las acciones de cómo se transforman las realidades del municipio y es novedosa porque es única en su tipo a nivel estatal.



De igual manera en la Plataforma ÍNDICE se impactos obtenidos del Gobierno Municipal, como consecuencia del trabajo de las dependencias, y que se plasman en los indicadores contenidos dentro de la



La Plataforma ÍNDICE TEPATITLÁN, contribuye a los Objetivos del Desarrollo Sostenible desde la planeación, al vincularlos en el Plan Municipal de Desarrollo y Gobernanza en sus 25 Programas Sectoriales Gobierno a dichos objetivos. De igual manera en la Plataforma se visualizan los indicadores que contribuyen de manera directa en los Objetivos del Desarrollo



Como parte de la Plataforma ÍNDICE, los proyectos que tienen algún indicador que contribuye a los Objetivos del Desarrollo Sostenible, lo menciona anterior al

Inicio Indicadores ▾ Certificación Ciudadana	
	 Tepatitlán de Morelos <small>GOBIERNO MUNICIPAL 2021 - 2024</small>
No. 00071 Definir programas específicos con recursos públicos dedicados a atender las necesidades educativas de las mujeres, con énfasis en las que trabajan, que son madres o que atienden y defienden la vivienda en asentamientos precarios.	No. 00086 Apoyo a la economía familiar.
Dirección de Desarrollo Humano y Social	Jefatura de Desarrollo Rural
Indicadores	Indicadores
Contribuye a los Objetivos de Desarrollo Sostenible Número de viviendas mejoradas con la entrega de implementos en el año evaluado respecto del año inmediato anterior.	Contribuye a los Objetivos de Desarrollo Sostenible Número de capacitaciones realizadas para los huertos familiares.
Número de familias beneficiadas por la entrega de implementos para mejorar su vivienda.	Número de huertos implementados en el municipio.
Contribuye PMD Número de viviendas encuestadas aptas para apoyos de implementos en las viviendas.	Número de personas capacitadas en Huertos Familiares.
Contribuye PMD Contribuye a los Objetivos de Desarrollo Sostenible Número de implementos proporcionados a las familias para mejorar los espacios de su	Contribuye PMD Contribuye a los Objetivos de Desarrollo Sostenible Número de localidades, colonias o delegaciones que implementaron huertos.
	Fecha de Refac : 2021 - 2022

De igual manera, se realiza una relación de los proyectos de la Administración y su probabilidad de ejecución y continuidad en la nueva

Economía y Prosperidad				

Sustentabilidad				

Inclusión social				

Ciudad digna				

Eficacia, transparencia y rendición de cuentas				

Elaboración propia en base a evaluación del Plan Institucional 2018

PORCENTAJES DE AVANCE EN PROYECTOS ESTRATÉGICOS

ECONOMÍA Y PROSPERIDAD			

SUSTENTABILIDAD			

EFICACIA, TRANSPARENCIA Y RENDICIÓN DE CUENTAS.			
TRANSPARENCIA Y			

AVANCE TOTAL GENERAL DURANTE LA ADMINISTRACIÓN 2018	
--	--

**PLAN MUNICIPAL
DE DESARROLLO
Y GOBERNANZA**



**VISIÓN DE
FUTURO**

El Municipio que queremos.

Tepatlán de Morelos sea un municipio modelo por la calidad de vida

participativa y democrática bajo un estado de derecho y una cultura de paz

Visualizamos a Tepatlán como un municipio líder, seguro, competitivo, referente a nivel estatal y regional, adelantado en desarrollo e infraestructura, orgulloso de su herencia cultural, promotor de los valores humanos, innovación y el rescate del medio ambiente.

optimización de recursos materiales de alta tecnología e implementación de procesos, para el mejor desempeño de la administración pública.

, como medio para garantizar el recurso financiero que permita la aplicación y eficacia del Plan Municipal de Desarrollo y implementación de programas y proyectos para su desarrollo a corto, mediano y largo plazo.

, como modelo de gobernanza, incluida en procesos de planeación en todos los niveles, instalando un continuo ejercicio de diálogo colaborativo en las etapas del proceso integral de planeación, a través de consultas públicas, mesas de

que deberán considerar en sus estrategias, programas y proyectos, de evaluación que les permitan estimar los costos y beneficios es para definir las acciones que garanticen a las actuales y futuras generaciones una adecuada estabilidad ambiental.

enci3n a las necesidades prioritarias de la poblaci3n

implementaci3n de pol3ticas p3blicas, que tienen como el combate a la pobreza y la desigualdad social, buscando el desarrollo de habilidades, destrezas y capacidades que empoderen a las personas al

La congruencia, continuidad y evaluaci3n en los

del diagn3stico se delinee las estrategias y se institucionalice la planeaci3n, para asegurar que los planes, programas y proyectos se realicen y trasciendan este periodo de administraci3n, as3 como las deber3n considerar criterios de medici3n y valoraci3n de cumplimiento de los objetivos.

GOBERNANZA Y PARTICIPACI3N CIUDADANA

La construcci3n de acuerdos con diferentes actores del municipio representa la viabilidad pol3tica, econ3mica e institucional que permite trazar con claridad las prioridades del municipio consideraciones, la planeaci3n del desarrollo no es s3lo un asunto de especialistas, sino sobre todo, un proceso de convergencia de saberes, t3cnicas, habilidades, capacidades y visiones pol3ticas de diversos grupos sociales, en permanente retroalimentaci3n para transformar la realidad.

La Consulta p3blica est3 fundamentada de manera local en el Reglamento de Planeaci3n del Desarrollo Municipal, el cual que es el Instituto Municipal de Planeaci3n el responsable de fortalecer y dar continuidad institucional al Sistema de Planeaci3n Municipal, cuya finalidad es promover la investigaci3n y planeaci3n participativa, con ciudadana con la acci3n de las dependencias municipales, estatales y federales para elaborar propuestas de largo, mediano y corto plazo a las necesidades en el cap3tulo II, Art3culo 7, el cual se3ala que el Sistema de Planeaci3n Municipal estar3 integrado por las siguientes etapas, inciso I. Consulta p3blica, Diagn3stico, Planeaci3n, Evaluaci3n y Seguimiento.

De igual manera en el Art. 14, menciona que e tiene por objeto, inciso III, "Promover la planeaci3n participativa, coordinando con el COPLADEMUN la consulta a la ciudadan3a, dependencias y entidades, con la finalidad de elaborar, actualizar o modificar el Sistema de Municipal"; inciso IV, "Dise3ar y coordinar la implementaci3n de mecanismos de participaci3n social para recopilar la percepci3n de la sociedad, respecto al

desarrollo municipal para el diagnóstico, asimismo para sistematizar e

En este contexto el Instituto Municipal de Planeación, diseño y coordinó los mecanismos de participación social y consulta pública para la actualización del Plan Municipal de Desarrollo de dos maneras:

: Se diseñó una ruta de trabajo para las áreas del Gobierno Municipal, las cuales a través de reuniones de trabajo recibieron capacitación, asesoría técnica y monitoreo del trabajo, identificando necesidades, problemas y potencialidades del municipio

: Se impulsó la participación ciudadana en diferentes momentos y bajo diferentes modalidades que permitieron conocer y consolidar los objetivos y proyectos estratégicos que resultaran

La visión era lograr que la actualización al Plan Municipal de Desarrollo, se desarrollara en una acción conjunta y coordinada, la cual involucrara a todos los sectores de la sociedad, para lograr contar con un Plan gobierno, construido de manera estratégica y participativa, donde se plasmen los principales anhelos de la población y las problemáticas más apremiantes, impulsando las prioridades y definiendo los lineamientos que darán pie a los Proyectos estratégicos, que orientarán la acción del Gobierno y la sociedad en

La Consulta Ciudadana, consistió en la implementación de diferentes instrumentos dirigidos a conocer la opinión y visión de los ciudadanos con expertos en temas específicos, grupos vulnerables, representantes, líderes ciudadanos y personas en general, aportaron su opinión a través de mecanismos ofrecidos con éste propósito.

Consulta ciudadana del COPPLADEMUN

que arrojó un total de 1,122 solicitudes, de las cuales 311 fueron de la Cabecera Municipal, por parte de las delegaciones fueron 175 de Capilla de Guadalupe, 71 de Capilla de Milpillas, 23 de Mezcala

108 de la comisaría de Ojo de Agua de Latillas. También se detectaron las necesidades más sentidas en el municipio, ya que

542 fueron de urbanización, 274 de infraestructura educativa, 95 de electrificación, 77 de drenaje, 44 de alcantarillado, 33 de agua potable, 14 de infraestructura de salud y 43 divididos en otros rubros.

Instituciones, un espacio de conocimiento del nuevo modelo de planeación y participación ciudadana y de reflexión en los grandes ejes rectores del municipio, fue una invitación a la participación y formulación de propuestas

interinstitucional, en las delegaciones fue un espacio propicio para impulsar el análisis tanto de problemas como de oportunidades y soluciones. Este espacio de reflexión y diálogo, propicio un ejercicio de participación donde se detectaron problemáticas en las delegaciones.

Consulta Web Para la actualización del Plan Municipal de Desarrollo y
, la cual se permitió detectar la visión al 2036 las
oportunidad en infraestructura, desarrollo social, económico y gobernanza, así
como la detección de problemas y soluciones a los mismos.

, la interacción en redes sociales como Facebook,
utiliza las redes sociales, para conocer sus diferentes puntos de vista y
propuestas en torno al mejoramiento de su municipio.

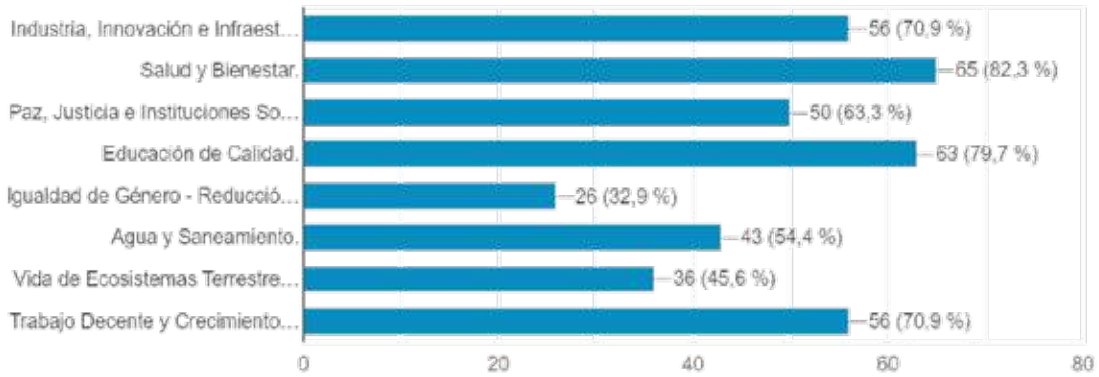
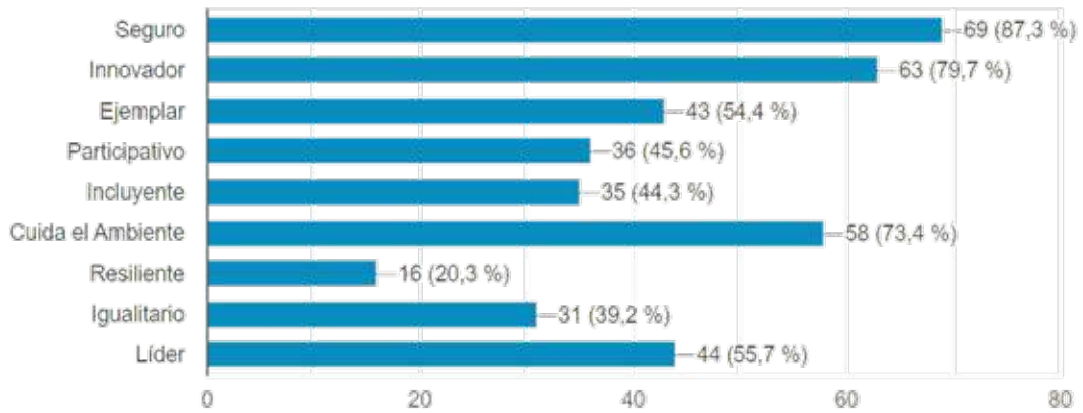
CONSULTA PMDyG



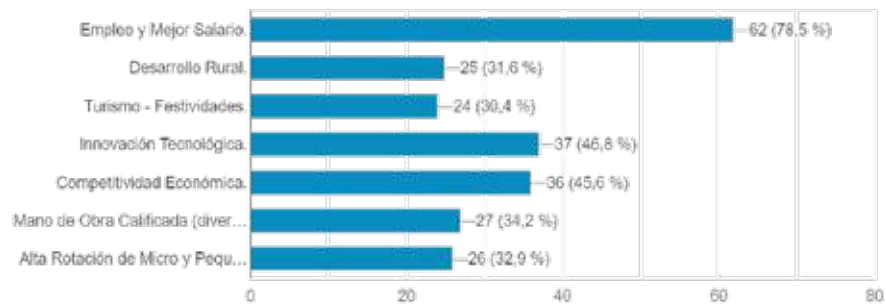
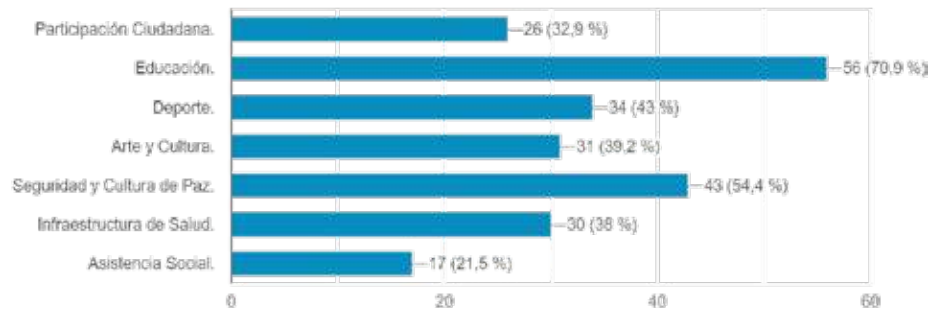
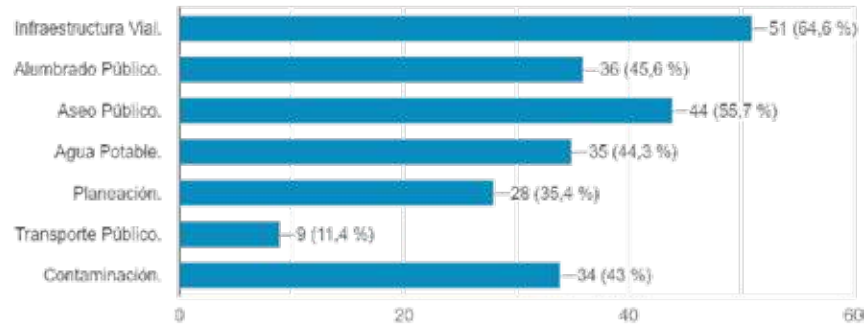
La integración de la Visión de Ciudad para el municipio de Tepatitlán, a través de un Tepatitlán en primer lugar Seguro y después Innovador.

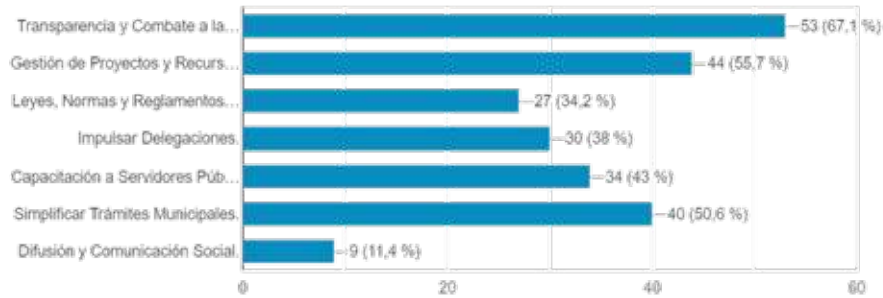
o en las 2 siguientes gráficas que se obtuvieron a partir de las respuestas generadas en los distintos momentos de consulta del documento; la presenta respectivamente los porcentajes para Seguro 87.3% e

bienestar con 82.3% y Educación de Calidad con 79.7%.

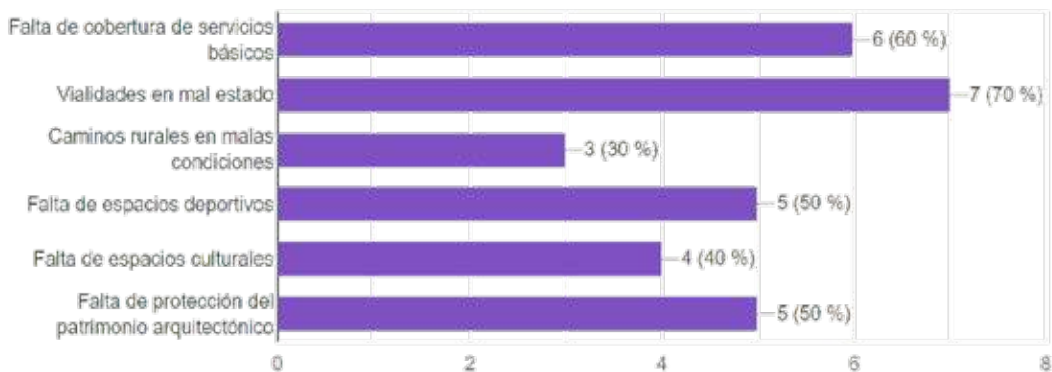
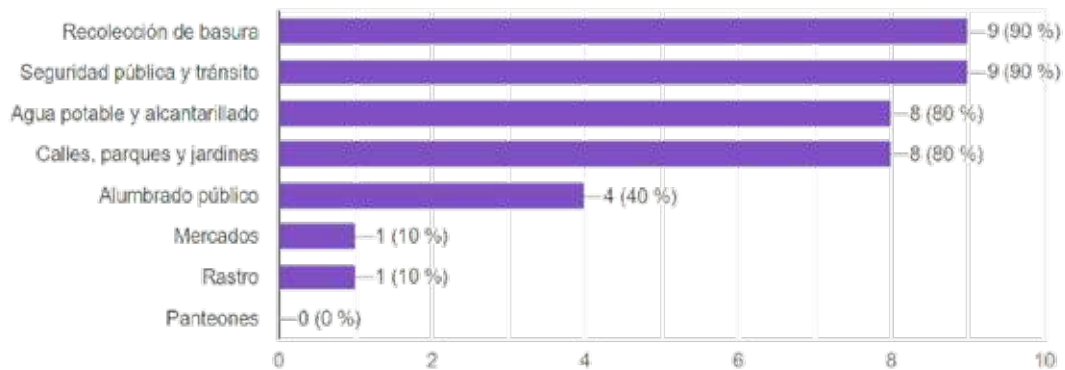


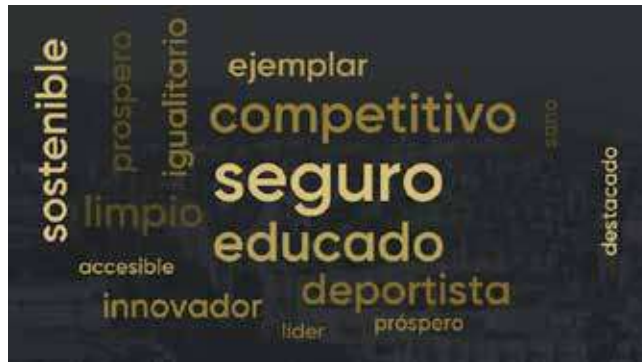
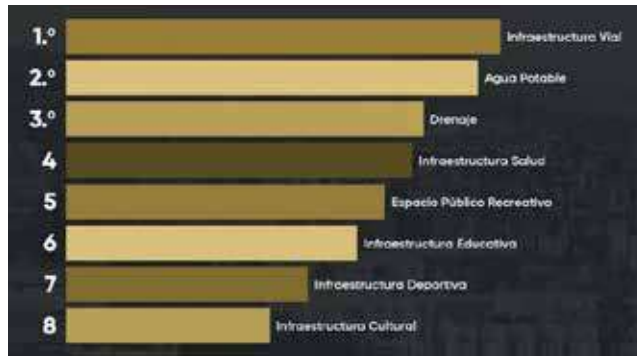
Así también se identifica la infraestructura vial como una de las necesidades de mayor prioridad junto al aseo público, la educación, seguridad y cultura de paz, empleo y mejor salario terminando con transparencia y combate a la corrupción.





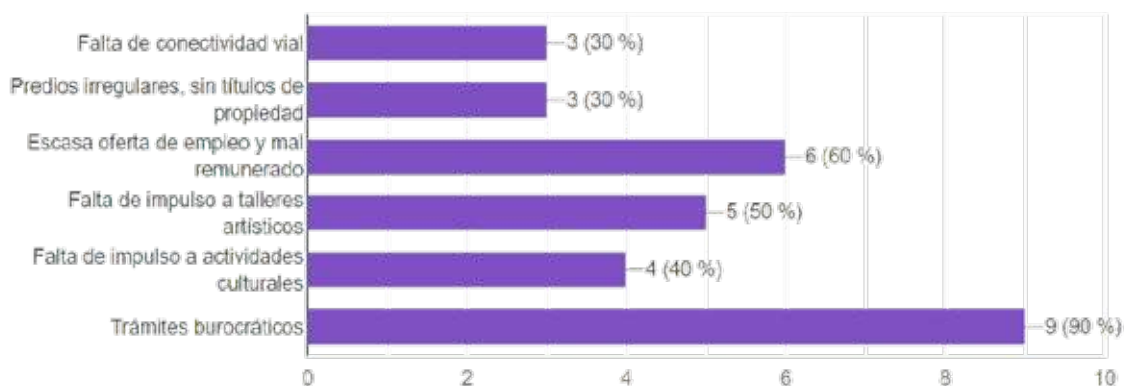
Se destaca el interés de los habitantes en temas como los servicios públicos como lo son la basura, seguridad pública, agua potable y espacios



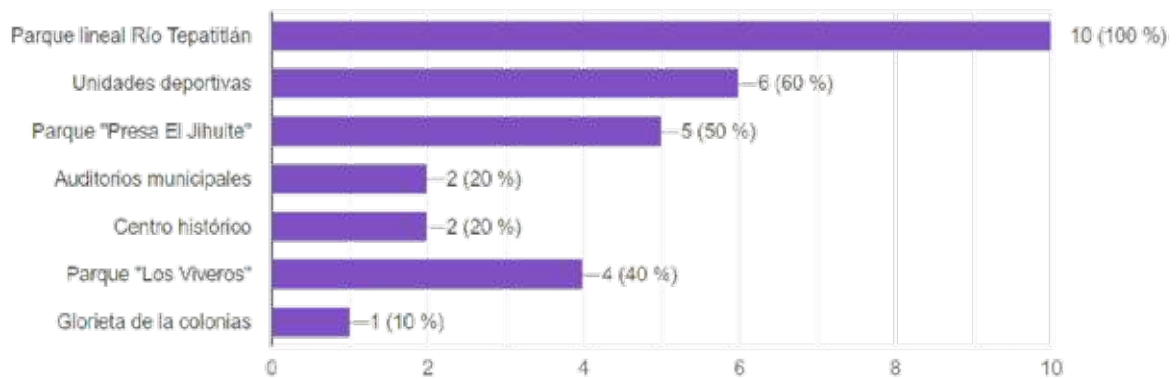
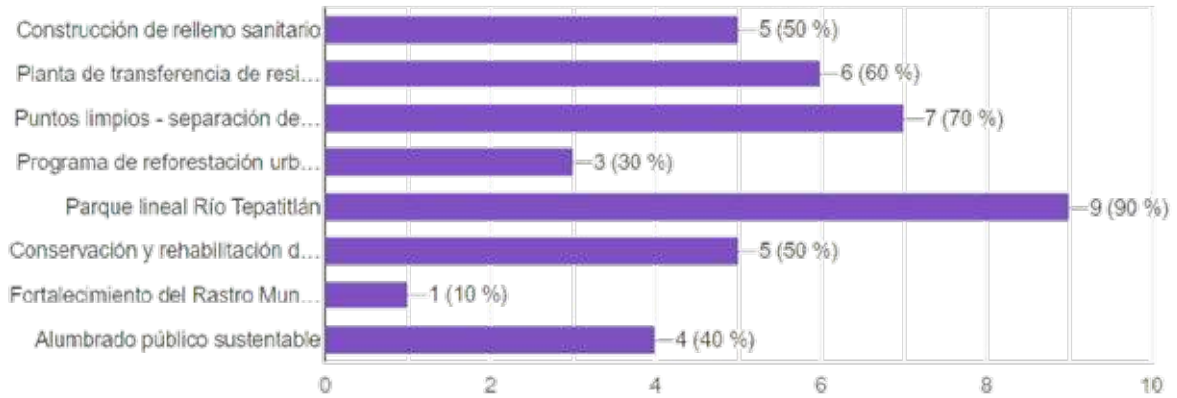
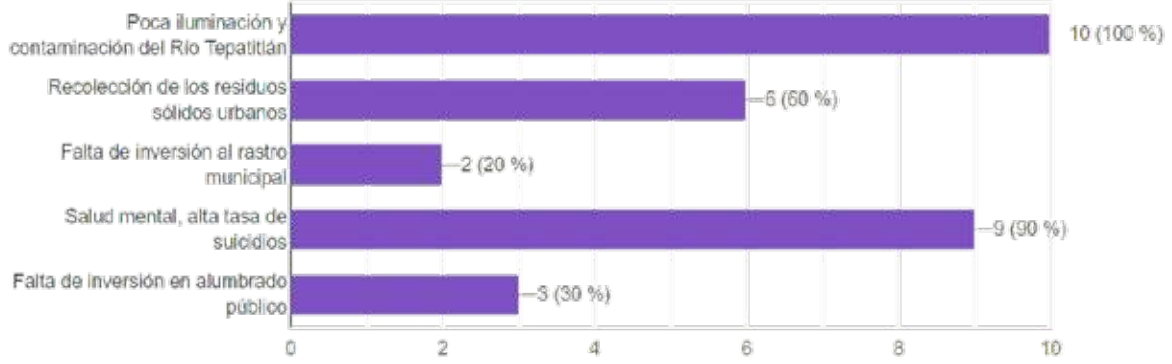


Con un valor considerablemente superior a otras problemáticas, se distinguió la tra problemática que resalta es lo concerniente a los

trámites, la falta de planeación y de simplificación administrativa en el municipio; cabe señalar que estos temas impactan en otras problemáticas desde el corto

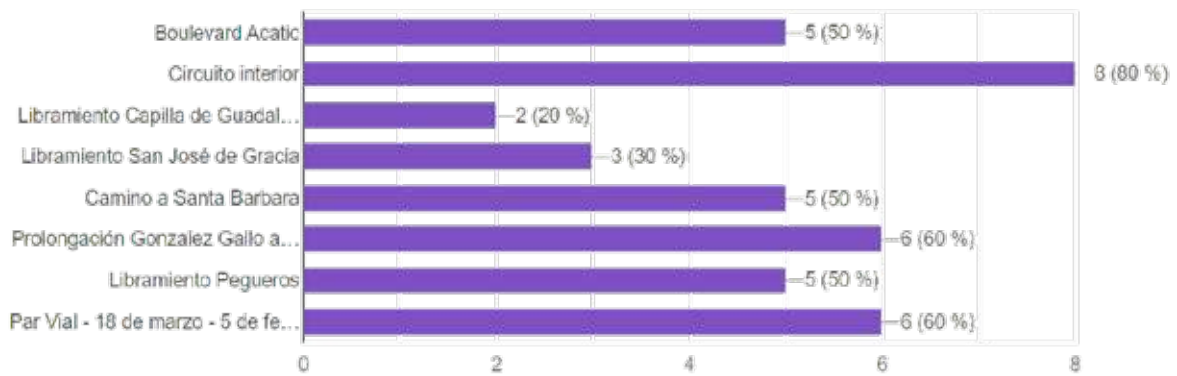
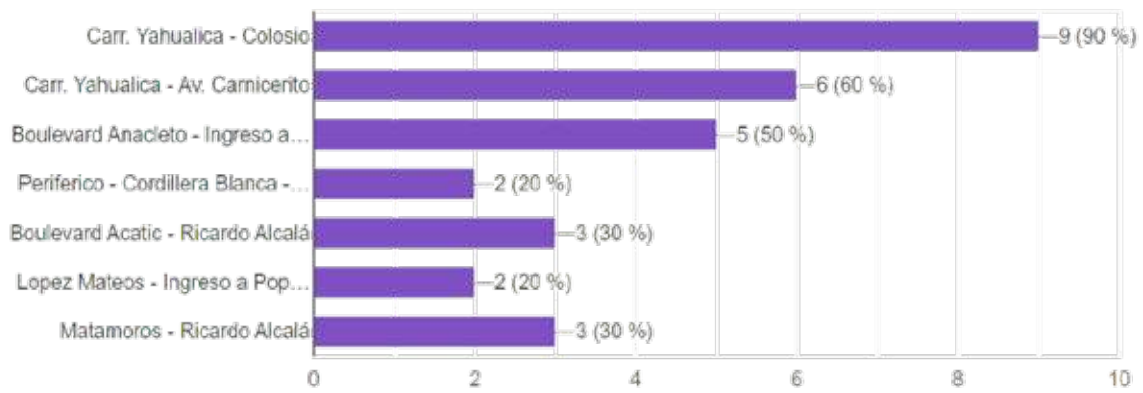


Tepatitlán parece tener un lugar especial en el pensar de los habitantes pues se identifica como una problemática aun superior a la tasa de suicidios o salud mental, pues se le prioriza también entre las políticas públicas.

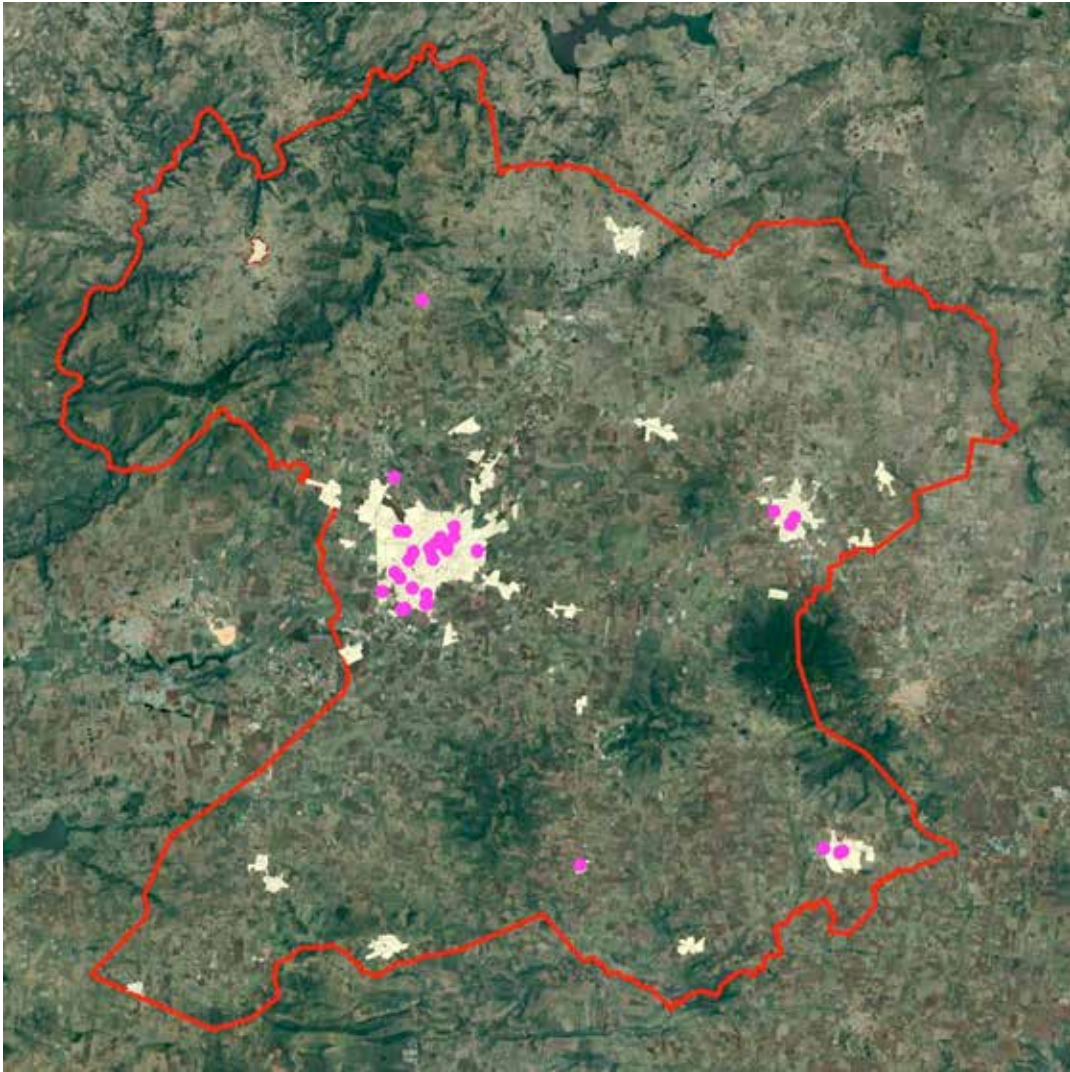


políticas públicas que se consideraron de mayor prioridad fueron construcción del Tecnológico Mario Molina, Apoyo delegaciones, la intervención del cruce de la Carretera a Yahualica y Colosio y





de la consulta ciudadana, se representan los puntos que se fueron recabados; para esta tarea se aprovechó



Fuente: Elaboración propia en base a respuestas de la Consulta ciudadana del PMDyG 2021

ubicación de problemáticas identificadas a través de la consulta ciudadana

La totalidad de problemáticas identificadas se

. Problemáticas identificadas en la Consulta Ciudadana del PMDyG 2021

El Consejo de Planeación y Participación para el Desarrollo Municipal de Tepatitlán de Morelos realizó aportaciones al PMDyG 2021
 aportaciones son de gran ayuda para la integración de las políticas y

Para la identificación de las aportaciones en el documento, se utiliza la clave con que se identifica en el Portafolio de Programas y Proyectos de cada Eje

número 4.3.1. se refiere al identificador

- - Con respecto al eje del incremento en el ingreso de la familia, queda muy
 -
 - en qué grado podría ayudar a las familias para obtener créditos de vivienda.
 - En la regularización de los inmuebles con valor patrimonial, ¿Se consideran
-
- Tenemos un problema con los habitantes que llevan su medio de trabajo a su domicilio, me refiero a los conductores de carga pesada, turismo y transporte de personal. Concretamente me refiero a la colonia de los Adobes, aunque este mismo problema en las Aguilillas y colonia del Carmen y Además usan espacios públicos como estacionamiento de estos vehículos, concretamente lo
- que los guarden en sus terrenos. Así se evitaría mucho deterioro de las calles de las colonias y el tránsito más amigable y fluido y menos ruido y contaminación.
-

<ul style="list-style-type: none"> • Un buen acomodo del uso de suelo comercial, bien estudiado y no tan cuadrado
<ul style="list-style-type: none"> • Que hubiera benefactores sociales bien ubicados ejemplo escuelas, deportivos, • con los lugares adecuados para hacer deporte al aire libre, esto considerando los deportistas de alto rendimiento con los que cuenta el municipio. Se debería priorizar desarrollar una OPD que ayude a la gestión de
<ul style="list-style-type: none"> • Debe de haber leyes y respuestas en ventanillas únicas y digitales de fácil acceso • debemos ser conscientes de la crisis de trabajadores que existe, de nada sirve impulsar la innovación y/o incubación de empresas sino existe la mano de obra autoempleo, más allá de generar economía y caeríamos personas que pueden desarrollarse desde la informalidad, ya que los costos de la legalidad lo harían

Agradezco la oportunidad de poder leer el Documento sobre el PMDyG	

Quedo a la orden, si de algo puedo ayudar, me gustaría si existiera más adelante alguna otra	

Tecpatitlán, Tepaltitlán, Tepactitlán, Tepatitlán: de (Técpatl, pedernal, piedra dura y titlán, entre, lugar) significa: lugar de piedra dura curanderos o hechiceros” “lugar donde se reverencia el Tecpatl o cuchillo sagrado; como representativo de la autoridad divina”, de análoga composición que Tecpatitlán”. denomina con el nombre de Tepatitlán. Por las características geológicas del municipio se considera apropiado “Tecpatitlán”, lugar entre piedra, los naturales daban el nombre a sus pueblos de acuerdo a lo que abundaba en el sitio, y en

Existe la tradición que Tepatitlán ha tenido a través del tiempo, diversas localizaciones; “la primera fue en el punto denominado Pueblo Viejo, en donde existió una población con el nombre Tepatitlán, sus moradores se cerrito nombrado de la Cruz, distante como un cuarto de legua de este lugar, allí permanecieron después de la conquista y se cambiaron por último, a la actual posesión que hoy día tiene tan solo la variación de Tepactitlán en lugar de

La grafía de Tepectitlán, aparece en todos los papeles de los siglos XVI y XVII, aunque alguna vez lo he visto escrito Tepactitlán. No es sino hasta el siglo XIX, en que se incorpora la gutural sorda “c” del topónimo

españoles, el territorio lo habitaron los grupos otomíes, tecos y tecuexes, estos últimos establecieron señorías en Mitic, Tecpatitlán, Xalostotilán, Yahualica, Mexiticacán, Tlacotán, Ixtlahuacan, Acatic, y Tzapotlanejo. ran imperio y en su pretensión de extensión, quisieron invadir inclusive a los Chimahuacanos, principalmente los de la región Tecuexe que en el Valle de Teocaltech y otras partes presentaron a los invasores

Según Tello, “luego que el capitán Nuño de Guzmán concluyó la guerra con los indios del río de Cuitzeo, como queda dicho, envió al capitán Pedro Alméndez

¹ José I DAVILA GARIBI. Breves Apuntes acerca de los Chimalhuacanos. P. 50

² IBARRA DE ANDA Y DAVILA GARIBI. Toponimias Nahoas

³ José María Arreola Nombres indígenas de lugares del Estado de Jalisco.

⁴ ANTONIO PEÑAFIEL. Nombres Geográficos de México

⁵ ARCHIVO MUNICIPAL. Informe de las autoridades de Tepatitlán. Archivo Municipal. 1846.

⁶ Miguel Gutiérrez Martín. Tepatitlán primeros pobladores y colonizadores. 1962. P 21

⁷ Ibidem. P 24.

Chirinos hacia la parte Norte, para que viese y supiese si la derrota primera que alieron de México, era cierta y verdadera y si hallaba alguna noticia de las amazonas, para lo cual le dio cincuenta españoles de a caballo y treinta de a pie, quinientos indios mexicanos y tlaxcaltecas, Chirinos salió del Río apotlán del Rey, al Valle de Acatic y a Tzapotlán de Juan Saldívar (hoy Zapotlanejo y llamado de Saldívar, por su primer encomendero, grandes cabeceras y a Tecpatitlán, hasta el Cerro Gordo, donde había mucha gente Huamare, de nación Tzacatecas, en ranchos arrimando a Comanja y a las Chichimiquillas, que es lo que ahora se llama Los Lagos, donde había muchísimas poblaciones de gente, vivían en ranchos movedizos y se sustentaban con caza de conejos, liebres y venados; andaban en la mano y dormían donde los cogía la noche. En el Valle de Acatic. Fue muy buen recibido y regalado de pan y aves, como de gente poblada y tomó posesión. Los demás Chichimecas no le daban caza y así, no quisieron hacer más autos, solo tomaban testimonios pan y que habían de padecer mucho, se fueron a los pueblos Tzacatecos, cuyo cacique y señor se llamaba Xiconauqe y llegados, los recibieron muy bien y les dieron de comer maíz, pan y caza y preguntaron al Capitán que don que hacía el Norte, a buscar ciertas gentes de quienes tenían noticia y amazonas” . De este texto se infiere que éstos fueron los primeros españoles que pisaron la

El día 20 de febrero de 1683, el Rey se dignó separar a teocaltichense a la cual pertenecía nombrar cura interino al Pbro. Br. Alonso Martín del Campo, mismo que bautizó a la primera cristina, María de la Mora

de 1837, nuestra tierra colorada, aparece con el nombre Tepatitlán, convertida en cabecera del segundo d El 8 de abril de 1844, por el decreto No. 5 del Congreso del Estado, se estableció

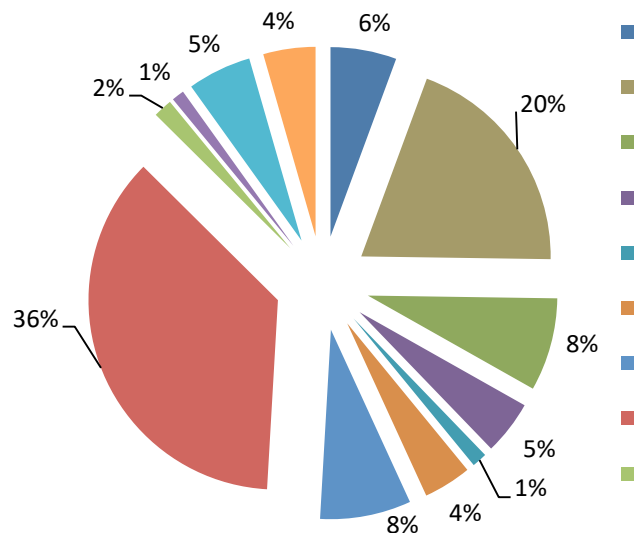
ar instalado el imperio de Maximiliano de Habsburgo, el emperador comisiono a Manuel Orozco y Berra elaborar una nueva división geográfica de México, siendo en 3 de marzo de 1865, dividido en 50 departamentos, quedando

Mediante el Decreto N°41, del Congreso del Estado de Jalisco, en diciembre de 1883, se concede a la Villa de Tepatitlán el título de ciudad, con la denominación

del compendio de datos históricos del museo de la ciudad de Tepatitlán de

Situado en la región Altos Sur, el Municipio de Tepatitlán tiene una extensión de 1,447 Kms² (144,700 Has), donde la cabecera municipal tiene un área urbana de

De acuerdo a la regionalización administrativa del estado de Jalisco, Tepatitlán de Morelos pertenece a la Región 03 Altos Sur, al este del estado junto con otros 11 municipios (los cuales reúnen una superficie total de 6,6773.36 kilómetros representan el 8.3% del territorio estatal (Jalisco 2014) y de



Fuente: Elaboración propia con base en el Censo de Población y Vivienda INEGI 2010 y 2020.
 . Representatividad de Tepatitlán de Morelos, en la Región Altos Sur, en función de la

TABLA COMPARATIVA DE LA REGIÓN ALTOS SUR Y TEPATITLÁN DE MORELOS.

Fuente: Elaboración propia con base en el Censo de Población y Vivienda INEGI 2010 y 2020.
 . Comparativa entre el municipio de Tepatitlán de Morelos y la Región Altos Sur, en función

			Cerro Gordo 2,670 msnm, El Carnicero 2,260 msnm, El Maguey 2,200 msnm, Picachos 2,200 msnm, El Pandillo
			Más de la mitad de su superficie está conformada por zonas semiplanas (55%), el resto se divide en zonas
			– con inviernos benignos. Temperatura media anual 19 con máxima de 30.5°C. Régimen de lluvias de junio, julio anuales de lluvia 80; días con heladas 18, días soleado
			Selva baja caducifolia (Selva Seca). Su vegetación en los palos dulces como nativos, y pinos y eucalipto

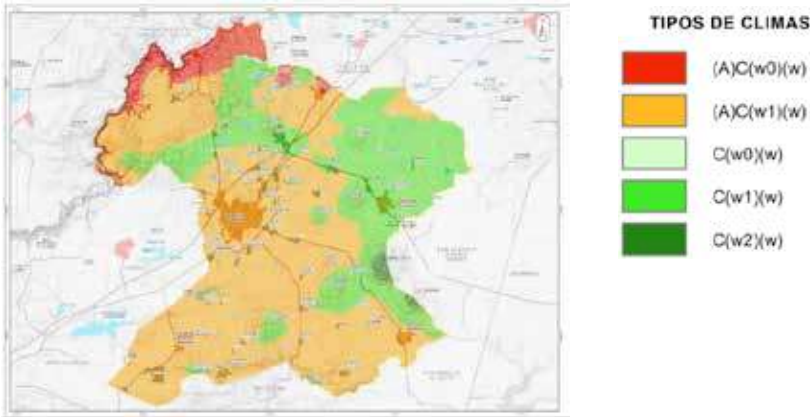
. Datos geográficos del municipio de Tepatitlán de Morelos, Jalisco

Los elementos del relieve de un territorio dado ayudan a definir todos los aspectos bióticos y en buena medida llegan a condicionar el comportamiento y los patrones de distribución de las actividades. Por lo tanto, a esto, es imprescindible contar con información

el territorio de Tepatitlán de Morelos heterogeneidad del relieve en la zona noroeste, donde los accidentes topográficos y las barrancas que desembocan en el Río Verde, produ relieve accidentado de gran importancia geomorfológica.



Atlas de Riesgos por Fenómenos Naturales y Antrópicos,
 Municipio de Tepatitlán de Morelos, Jalisco, 2020
 en el Territorio del Municipio de Tepatitlán de Morelos.

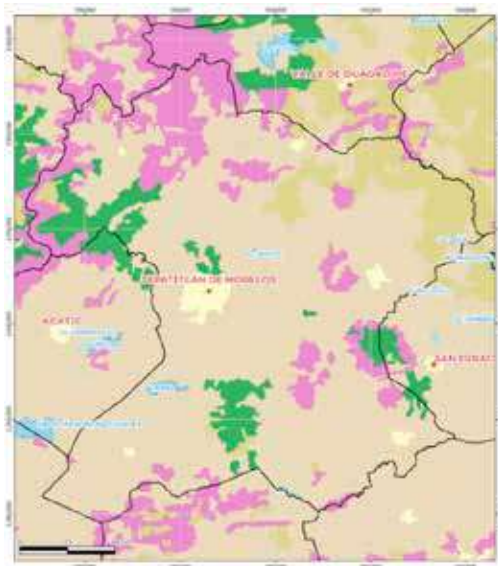


Riesgos por Fenómenos Naturales y Antrópicos, Municipio de Tepatitlán de

es para el mantenimiento de la biosfera y la regulación del clima, además, realizan importantes funciones como el almacenar carbono entre sus horizontes o dar sustento a la alimentación humana a partir del desarrollo de

acumulación de arcilla, son suelos rojos o amarillentos, destinados principalmente a la agricultura con rendimientos moderados y alta

Fuente: Tepatitlán de Morelos, Diagnostico del Municipio, IIEG 2021



municipio es Agricultura con un 70.3% de su superficie, seguida de selva con un 12.7 %, los asentamientos humanos solo ocupan el



Fuente: Tepatlán de Morelos, Diagnostico del Municipio, IIEG 2021

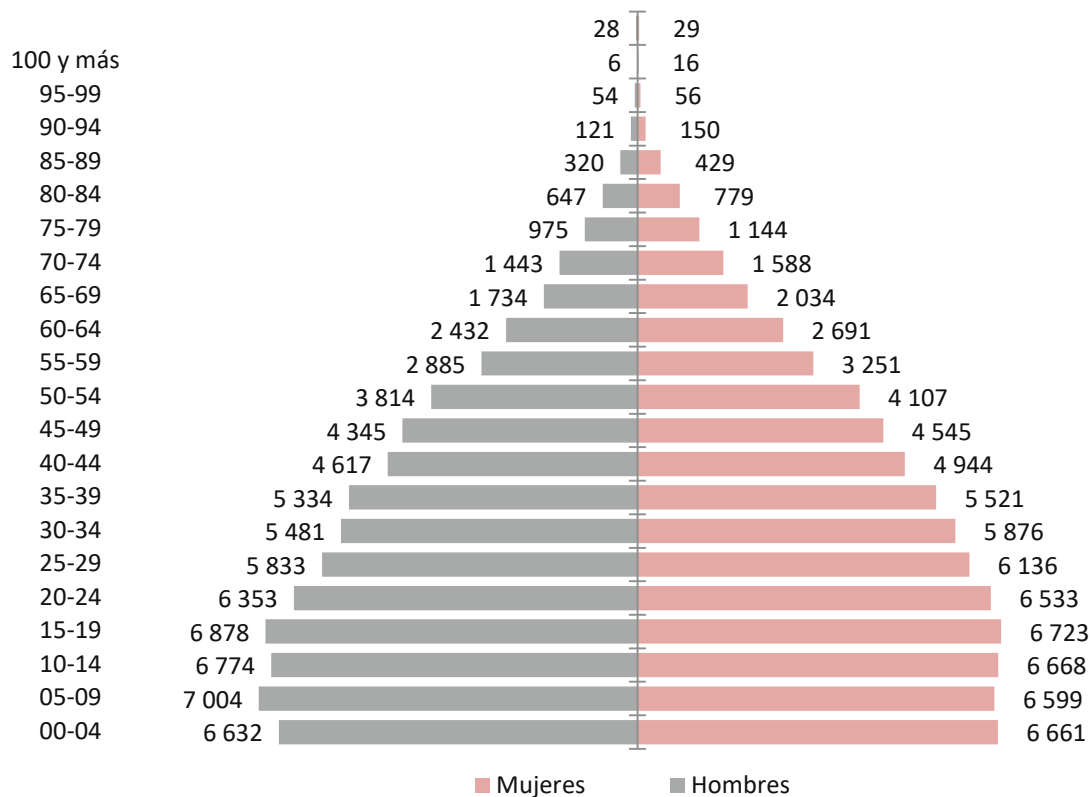
Fuente: Tepatlán de Morelos, Diagnostico del Municipio, IIEG 2021

La superficie arbórea municipal representa el 4.0% de corresponde a la vegetación arbórea primaria, la cual no presenta una alteración respecto a su estado natural, y 0.5% a la vegetación arbórea secundaria, que debido a perturbaciones ha sido modificada y muestra un proceso de sucesión

Una de las características más importantes que vale la pena señalar es definitivamente la conformación demográfica del municipio. Como se muestra en podemos observar que prácticamente más del joven en Tepatitlán, oscila entre los 15 y 49 años. Este momento histórico es definido como el bono demográfico ya que no solamente se trata de población joven sino población con todas las capacidades de activarse económicamente; si a esta lación sumamos el porcentaje de población de entre 50 y 59 años se consolida un 60% de población como un gran motor económico del municipio pero también, como la gran oportunidad de incorporar políticas públicas de mediano y largo plazo grandes cambios en los diferentes aspectos del municipio.



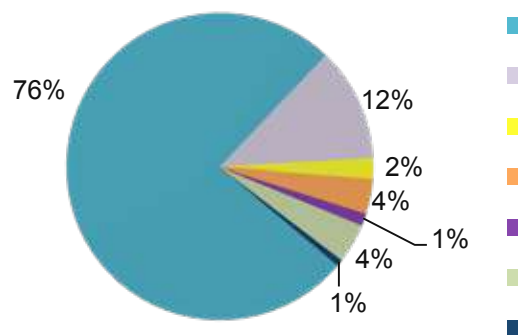
Fuente: Página web del Ayuntamiento de Tepatitlán de Morelos, Jalisco, 2022



. Pirámide de población, municipio de Tepatitlán de Morelos, Jalisco, 2020

El municipio en 2020 contaba con 336 localidades. La localidad de Tepatitlán de Morelos es la más poblada con 98,842 personas, y tiene una representatividad del 65.81%, le siguen Capilla de Guadalupe con el 10.41%, San José de Gracia el 3.62%, Pegueros el 3.23%, Capilla de Milpillas el 1.8%, Mezcala de los Romero con el 1.14% y

PORCENTAJE DE REPRESENTACIÓN POBLACIONAL EN EL MUNICIPIO.



Fuente: Elaboración propia con base en el Censo de Población y Vivienda INEGI 2020.

. Porcentaje de representación poblacional, municipio de Tepatlán de Morelos, Jalisco,

En la distribución de la población por localidades, la delegación de Capilla de continúan las localidades de 2,500 a 14,999 personas que reúnen a 13,001 habitantes se tiene una población de 22,707 habitantes en localidades de 1 a 2,499

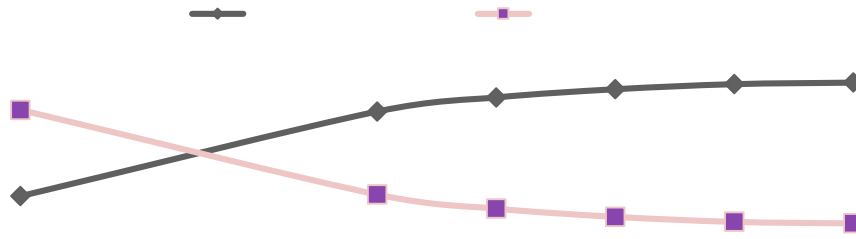
CAMBIOS EN LA DISTRIBUCIÓN DE LA POBLACIÓN POR LOCALIDADES.



Fuente: Elaboración propia con base en el Censos de Población y Vivienda INEGI 1990 a 2020

Este cambio de población tiene que ver con los cambios en la estructura de la población urbana y rural, en donde la población urbana se posiciona en 84.88% y la

CAMBIOS EN LA ESTRUCTURA DE LA POBLACIÓN URBANA Y RURAL

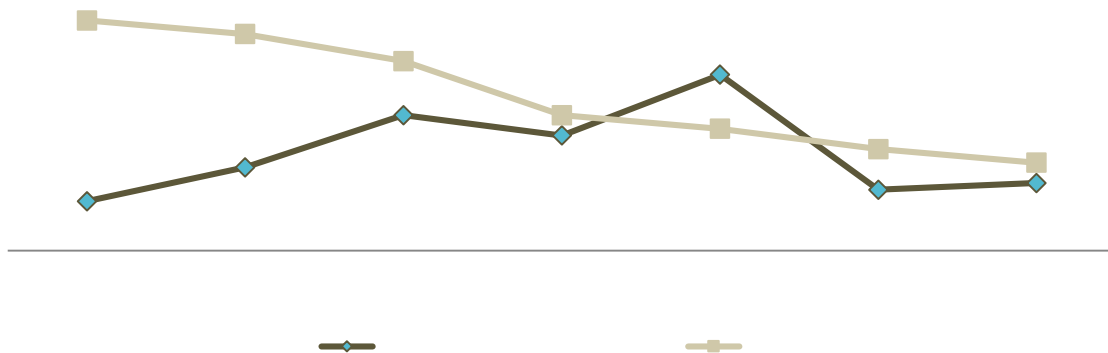


. Cambios en la estructura de la población urbana y rural, Municipio de Te

La tasa de crecimiento promedio anual de la población del municipio de Tepatitlán al año 2020 se presentó en 1.0, un poco abajo en comparación con la tasa de crecimiento del estado de Jalisco que cerró en 1.3, la cual denota un decremento

en el año 1960 presentó una tasa de crecimiento de hasta alcanzar en el año 2000 una tasa de 2.6, para bajar de nuevo en el año 2010 a

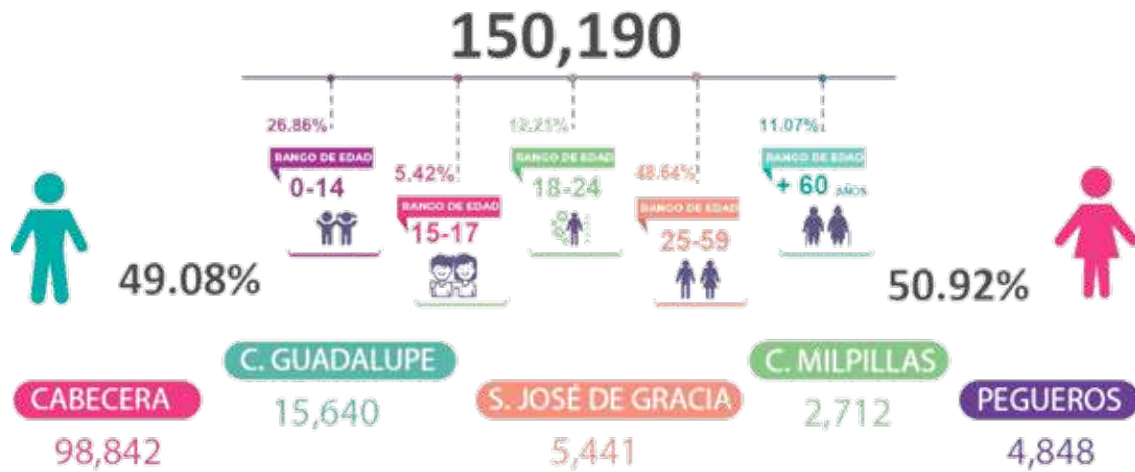
COMPARATIVA DE LA TASA DE CRECIMIENTO PROMEDIO ANUAL DE



. Comparativa entre el estado de Jalisco y el Municipio de Tepatitlán de Morelos en

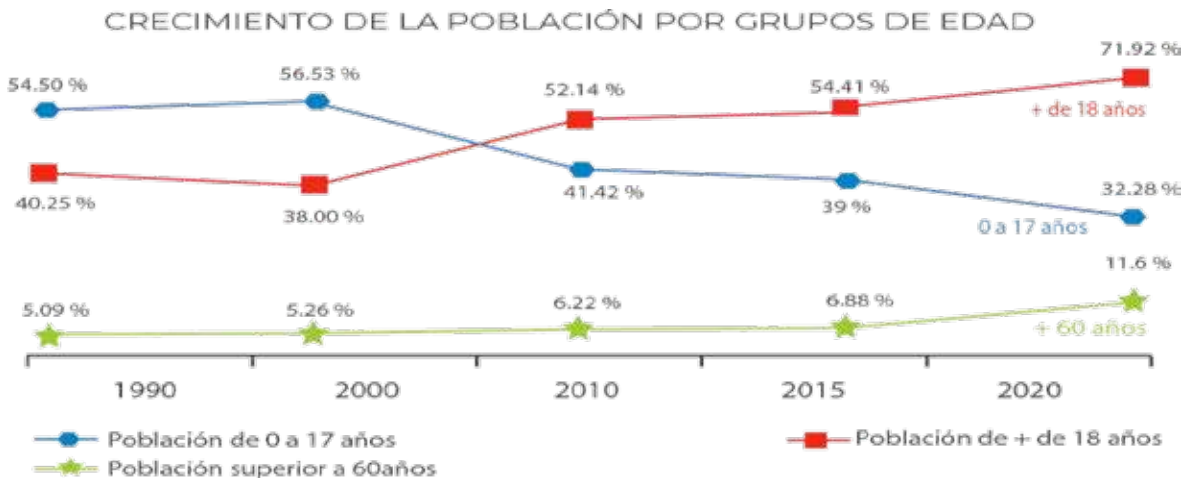
El crecimiento de la población en base a su género se muestra en una dinámica muy parecida desde el año 1980, donde el género femenino tiene un incremento poblacional un poco mayor al masculino. Para el año 2020 según Censo del

población total de mujeres fue de 76,480, lo cual representa el 51%, mientras que la población masculina con 73,710, representa el 49% del total de la población.



Fuente: Elaboración propia con base en el Censo de Población y Vivienda INEGI 2020. Población en municipio y delegaciones, Tepatitlán de Morelos, Jalisco, 2020

En Tepatitlán existen cambios en las estructuras de los grupos de edad, para el año 1990 el grupo de 0 a 19 años de edad que representaba el 54.50%, para el año 2020 bajó al 32.28%, recuperando el margen perdido el grupo de 20 a 64 años que pasó al 56.39% y el grupo superior a los 64 años, en los que pasó del 5.09% al 11.6%.



Fuente: Elaboración del IMPLAN con base en el INEGI, 1990, 2000, 2010, 2015, 2020. Crecimiento de la población por grupos de edad, municipio de Tepatitlán de Morelos,

**PLAN MUNICIPAL
DE DESARROLLO
Y GOBERNANZA**



**SEGURIDAD
Y CULTURA
DE PAZ**

Eje Especial

SEGURIDAD Y CULTURA

Inducir procesos integrales de participación en donde la sociedad y el gobierno desarrollen capacidades y establezcan directrices, impulsando la educación como un instrumento de

que permitan mejorar el cumplimiento de normas, el avance del respeto a la diversidad cultural, el fomento de la igualdad de derechos y oportunidades de mujeres y hombres, la prevención,

Es en el mes de julio del año 1989 cuando la Organización de las Naciones Unidas para la Educación, la Ciencia y la Cultura (UNESCO) expone por primera vez un

La UNESCO lidera entonces un importante movimiento, a nivel mundial, en pro de una cultura de paz que tiene como objetivo promover valores, actitudes y comportamientos, en todos los niveles de la sociedad, para evitar la violencia y

La Asamblea General de las Naciones Unidas, aprueba la proclamación para el año 2000 como año internacional de la cultura

El grado máximo de concreción sobre la cultura de paz se produce con la aprobación en 1999, de la “Declaración y Programa de Acción sobre una Cultura de Paz”, por la Asamblea General de las Naciones Unidas. En esta Declaración se
ales de la cultura de paz, así como las directrices y

En la asamblea se recuerda que la paz no sólo es la ausencia de conflictos, sino que también requiere un proceso positivo, dinámico y participativo en que se ogo y se solucionen los conflictos en un espíritu de

Recordando también que, en la Constitución de la Organización de las Naciones Unidas para la Educación, la Ciencia y la Cultura se declara que “puesto que las nacen en la mente de los hombres, es en la mente de los hombres donde

El concepto de cultura de paz se puede sintetizar de la siguiente manera: “La cultura de paz es un conjunto de valores, actitudes y comportamient reflejan el respeto a la vida, al ser humano y su dignidad. Que pone en primer plano los derechos humanos, el rechazo a la violencia en todas sus formas y la adhesión a los principios de libertad, justicia, solidaridad y tolerancia, así como la rensión entre los pueblos, los colectivos y las personas”.

Una cultura de paz es un conjunto de valores, actitudes, tradiciones, comportamientos y estilos de vida basados en:

- a) El respeto a la vida, el fin de la violencia y la promoción y la práctica violencia por medio de la educación, el diálogo y la cooperación;
- b) El respeto pleno de los principios de soberanía, integridad territorial e independencia política de los Estados y de no injerencia en los asuntos que son ión interna de los Estados, de conformidad con la Carta de las Naciones Unidas y el derecho internacional;
- c) El respeto pleno y la promoción de todos los derechos humanos y las libertades
- d) El compromiso con el arreglo pacífico de los conf
- e) Los esfuerzos para satisfacer las necesidades de desarrollo y protección del medio ambiente de las generaciones presente y futuras;
- f) El respeto y la promoción del derecho al desarrollo;

- g) El respeto y el fomento de la igualdad de derechos y o
 - h) El respeto y el fomento del derecho de todas las personas a la libertad de
 - i) La adhesión a los principios de libertad, justicia, democracia, tolerancia, alismo, diversidad cultural, diálogo y entendimiento a todos los niveles de la sociedad y entre las naciones;
- y animados por un entorno nacional e internacional que favorezca a la paz.

ALINEACIÓN A INSTRUMENTOS DE PLANEACIÓN



. Alineación del Eje Especial Seguridad y Cultura de Paz a Instrumentos Superiores de

DATOS CONCLUYENTES DEL DIAGNÓSTICO

propia en base a diagnóstico del eje especial de Seguridad y Cultura de Paz

apartado algunos resultados de estudios que reflejan, a partir de datos, la

situación que desde aproximadamente una década se viene manifestando en el municipio; estos estudios abordan diferentes temas permitiendo conocer la percepción de los ciudadanos, pues se obtuvieron utilizando encuestas también estadística de fuentes oficiales estatales y federales, así como de

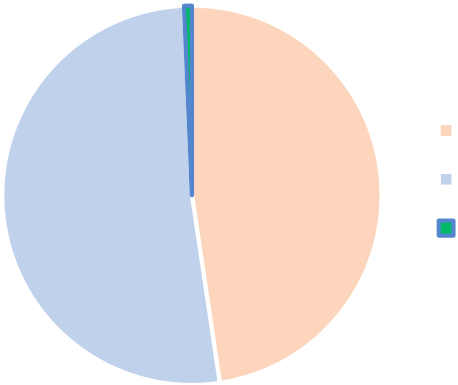
vulnerabilidad ante fenómenos peligrosos entre otros.

También se presentan estadísticas propias de Tepatitlán que son generadas por las dependencias del gobierno municipal; este diagnóstico funge para la búsqueda de soluciones que eviten la violencia y que se enfoquen en la reflexión de las situaciones de conflicto, soluciones creativas, innovadoras que permitan arraigar una verdadera cultura en las personas para junto

Dentro de este contexto, el más reciente estudio, elaborado de manera interna en el municipio y que hace referencia a la seguridad y a una cultura de paz, se encuentra dentro del Plan Integral de Movilidad Urbana Tepatitlán, que en el año 2021 se aprobó en este municipio.

En este documento se encuentra un conjunto de datos obtenidos a partir de la encuesta y presenta un acercamiento a la percepción de

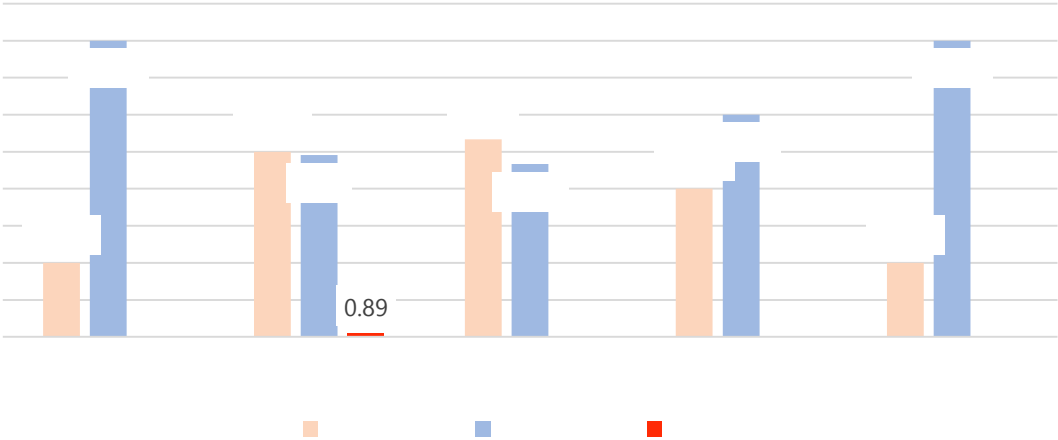
El porcentaje de personas que afirman haber tenido algún accidente de tránsito es del 23.9 %, que representa casi la cuarta parte de la población y que además de ellos 13 y 76 años; de estos el 47.7 % son mujeres cuyo rango de edad se encuentra entre los 17 y los 55 años, y el 51.8% son hombres con un rango de edad que va de los 13 a los 76 años



. Porcentaje de personas que afirman haber tenido algún accidente de tránsito

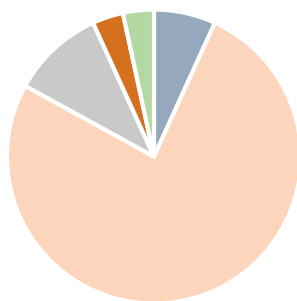
Tratando el dato de la edad el documento precisa en hombres es de 13 años, mientras que para mujeres ya es de 17 años y que la máxima edad en las mujeres es de 55, lo que es considerablemente más bajo respecto a los hombres que registró en 76 años. En la siguiente gráfica se presentan los porcentajes de personas que han tenido algún accidente de tránsito en sus traslados caracterizado por tipo de accidente y por sexo, el

accidente de tipo atropellamiento se da en su mayoría en hombres mientras que tá prácticamente equilibrado entre hombres y mujeres, otro fenómeno es el de volcadura que se registra considerablemente



Plan Integral de Movilidad Urbana Sustentable PIMUS Tepatitlán, 2021
 porcentajes de personas que han tenido algún accidente caracterizado por tipo de

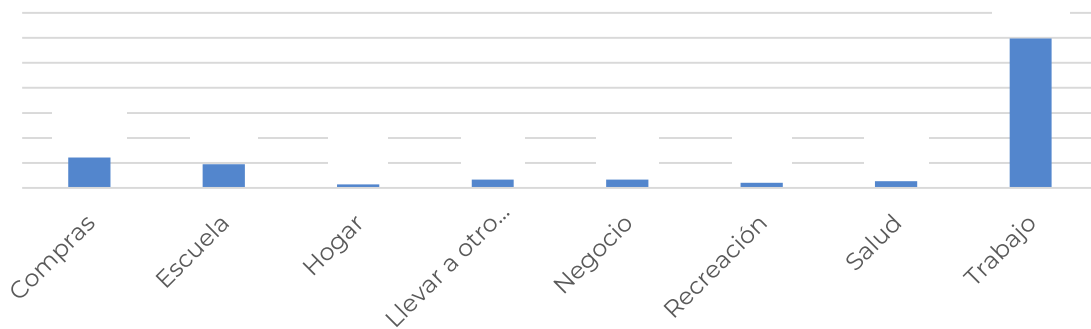
los fenómenos de volcadura y atropellamiento tuvieron relación directa en cuanto ocurrencia con el género masculino, incluso los no entran en las opciones y que se denominan otro tienen una proporción muy alta en hombres, de estos últimos se resaltan dos que son “alcance” y “caída de motocicleta por bache”, en ambos podemos decir que no contribuye en nada el género para que le suce que a mujeres. De las personas que han tenido algún accidente de tránsito, el 75.1%, se clasifican como choque, en orden descendente le sigue el dato de falla mecánica con 10.07%, mientras que las clasificaciones de volcadura atropellamiento y otro registraron 3.36 %, 6.71 y 3.36% respectivamente



Plan Integral de Movilidad Urbana Sustentable PIMUS Tepatitlán, 2021

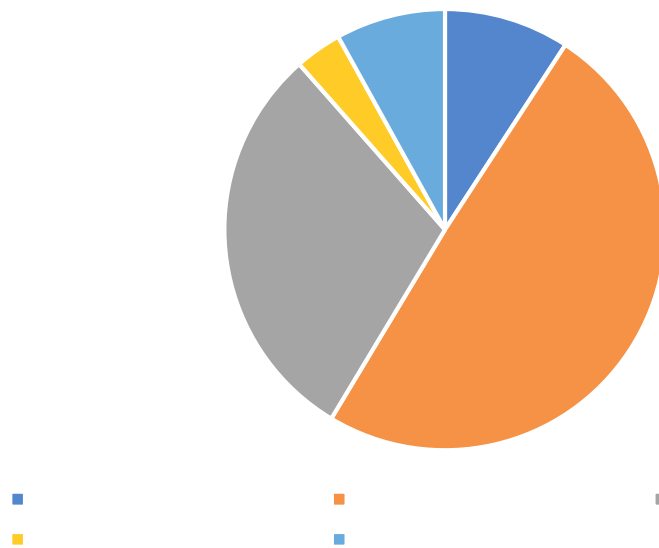
el PIMUS que a partir de la encuesta se deduce que la mayoría de las personas que han tenido algún accidente de tránsito están en un promedio de 35 o 36 años, sin embargo, en el caso de los hombres la edad mínima registrada es de 13 años, tres años menor que el promedio representativo en este fenómeno es la población adulta, al cruzar este dato con el tipo de accidente que registró el mayor número de respuestas del 75%, se relaciona que los choques entre vehículos motorizados tienen como protagonistas personas de entre 25 y 40 años de edad con una proporción entre hombres y mujeres muy similar, estos porcentajes tienen lógica al tomar en cuenta que para el 2015 la relación de automóviles contra personas era de más de 100 por cada 100 personas, lo que propicia pensar que a más automóviles habrá más accidentes de tránsito de tipo “choque”.

Los vehículos motorizados adquieren mucha importancia en este tema, pues abarcan alrededor del 85% de los modos habituales que se utilizan para desplazarse en Tepatitlán y que han tenido algún accidente de tránsito, mientras que el resto está relacionado a modos de transporte no motorizado, refiriéndonos únicamente a bicicleta o a caminar. Al analizar el motivo del por qué se realizan los viajes se cuenta que existe prácticamente 1 motivo principal, el trabajo con el 60% de las personas, mientras que hacer las compras y la escuela



Plan Integral de Movilidad Urbana Sustentable PIMUS Tepatitlán, 2021

Es así que en este documento se considera que los horarios donde coinciden el trabajo y la escuela seguramente provoquen conflictos viales que se reflejan en accidentes que ponen en riesgo tanto a peatones como a conductores de vehículos motorizados de cualquier tipo. Cerca del 70% de los viajes con motivo de Escuela, entre las respuestas de personas que han tenido accidentes de las 8 de la mañana. El 50% de las respuestas de las personas que han tenido algún accidente de tránsito, su horario de salida para dirigirse al trabajo sucede entre las 7 y las 8 de la mañana; es posible entender que la movilidad de las personas que se dir académicas coincide en tiempo y por supuesto en espacio; es así que los problemas viales tienen un espacio temporal en el día a día que se puede



. Horarios cuando se producen la mayoría de accidentes de tránsito

Otro referente relativamente reciente en temas de cultura de paz se encuentra de las Ciudades Prósperas, CPI, México 2018”

En el año 2018 los datos de El Índice de Ciudades Prósperas, que fuera desarrollado por El Instituto del Fondo Nacional de la Vivienda para los Trabajadores (INFONAVIT) con apoyo de ONU

registrados es relativamente alto, comparado con una media global máxima de

El comentario que acompaña a este indicador en el Plan Municipal de Desarrollo 2033 de este mismo municipio manifiesta que “

que los datos de referencia para calcular este indicador sólo reflejan los denunciados ante el Ministerio Público, la tasa de homicidios aporta una aproximación al grado de criminalidad en el municipio. El crimen perjudica a la ciudad, a sus habitantes y a sus comunidades

reciente refiere a la violencia dentro de los hogares, en el una muestra de estas situaciones con actos violentos que manifiesto la

Fuente: Programa Sectorial Integración Social, en Plan Municipal de Desarrollo y Gobernanza

un dato a partir de la encuesta nacional de adicciones (ENA), ahí se afirma que la edad de inicio en el consumo de drogas es cada vez menor, para ese año el dato es entre los 8 y 10 años de edad “*abuso de sustancias adictivas es cada vez a edades más tempranas y el porcentaje de la población afectada por una adicción va en aumento*”

Sistema de Vigilancia Epidemiológica de las Adicciones para el estrato a nivel municipal de “promedio edad de consumo” y es de los 10 a los 14 años con un 10.4% de los usuarios que acuden a

Para el año 2013 el Centro Nueva Vida Tepatitlán registró, a partir de un estudio

- 7.2% acuden cuando su edad es menor de 14 años
- el grupo de mayor afluencia se encuentra entre los 15 a 19 años (18.8%)
-
- para el grupo de 20 a 24 años corresponde el 16.4%
-

Estos datos a primera instancia revelan que en realidad la afluencia de personas no difiere mucho de un estrato de edad a otro (máximo 3.8%), un dato

Sistema de Vigilancia Epidemiológica de las Adicciones muestran que el 46.3% de las personas atendidas iniciaron el

% pacientes atendidos por consumo de drogas según edad de



Fuente: Sistema de Vigilancia Epidemiológica de las Adicciones, 2020

El rango que le sigue en orden descendente va desde los 15 y hasta los 19 años de edad con 39.1%; más del 85% se encuentran en la adolescencia y en similares entornos escolares de bachillerato y secundaria.

% pacientes atendidos por consumo de droga según grado de



. Porcentaje de pacientes atendidos por consumo de droga según grado de

Los datos del SISVEA a 2020 muestran que el grado de escolaridad se en cuanto a que el 40% cuenta con secundaria y un cercano 34.5% con primaria, mientras que solo el 15.6% manifiesta bachillerato por lo que a partir de las dos gráficas anteriores se comprende que el grueso de pacientes está entre primaria

Así también se da a conocer el estado civil de los pacientes atendidos, la proporción está casi equilibrada pues casi un 48% se clasificó como soltero y el resto se clasificó en alguno de los otros grupos que involuc vivir con una pareja, el dato final muestra que la gran mayoría (más del 91%) son

% pacientes atendidos por consumo de droga según estado civil



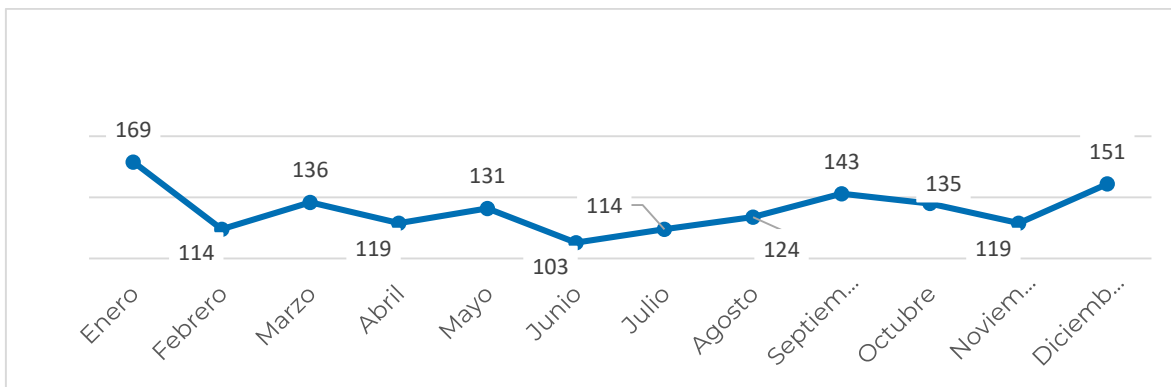
Fuente: Sistema de Vigilancia Epidemiológica de las Adicciones, 2020
 Porcentaje de pacientes atendidos por consumo de droga según estado civil

% pacientes atendidos por consumo de droga según



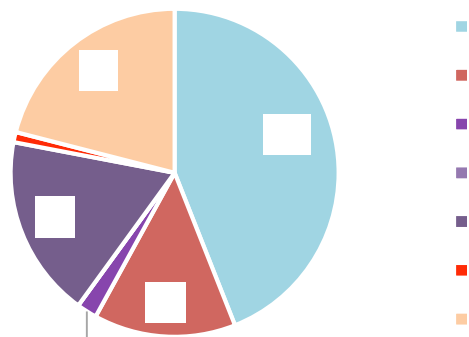
Fuente: Sistema de Vigilancia Epidemiológica de las Adicciones, 2020
 . Porcentaje de atendidos por consumo de droga según antecedentes de tratam

El Instituto de Información Estadística y Geográfica de Jalisco en su Diagnóstico del municipio para Tepatlán (agosto 2021) presenta la variable denominada Número de delitos del fuero común por cada mil municipio registró una tasa de 10.31 delitos por cada cien mil habitantes, que se traduce en el lugar 100 en el contexto estatal, siendo el lugar uno, el municipio



Durante ese mismo año 2020, se abrieron un total de 1,558 carpetas de investigación, de las cuales 772 se aperturaron que en los siguientes seis meses fueron 786. Enero es el mes con más casos con 169 indagaciones. Junio es el mes con la menor cantidad de carpetas abiertas con 103. El promedio de carpetas abiertas por mes en el municipio es

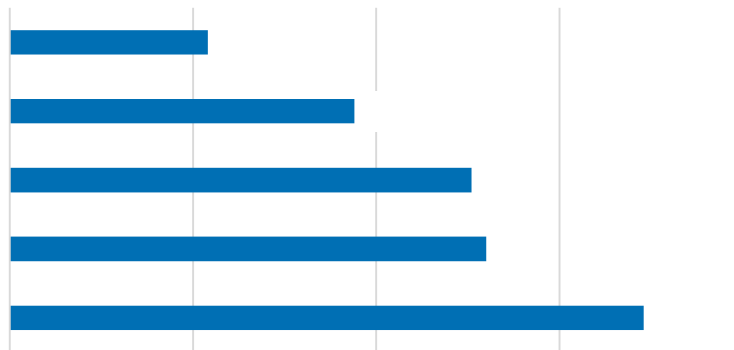
Este mismo diagnóstico de IIEG menciona que en Tepatitlán de Morelos durante el 2020, el 44% de los delitos afectaron al bien jurídico del patrimonio seguido de otros bienes jurídicos afectados con 21% y el tercer bien jurídico con mayor afectación fue la vida y la integridad corporal con 18%



Fuente: Tepatitlán de Morelos, Diagnostico del Municipio, IIEG 2021

del patrimonio que fue el más afectado en 2020 en el municipio, daño a la propiedad fue el subtipo de delito que abrió más carpetas con 173; en segundo puesto, otros robos con 130 seguido de robo de vehículo

Carpetas de los 5 subtipos de delitos que afectaron más el



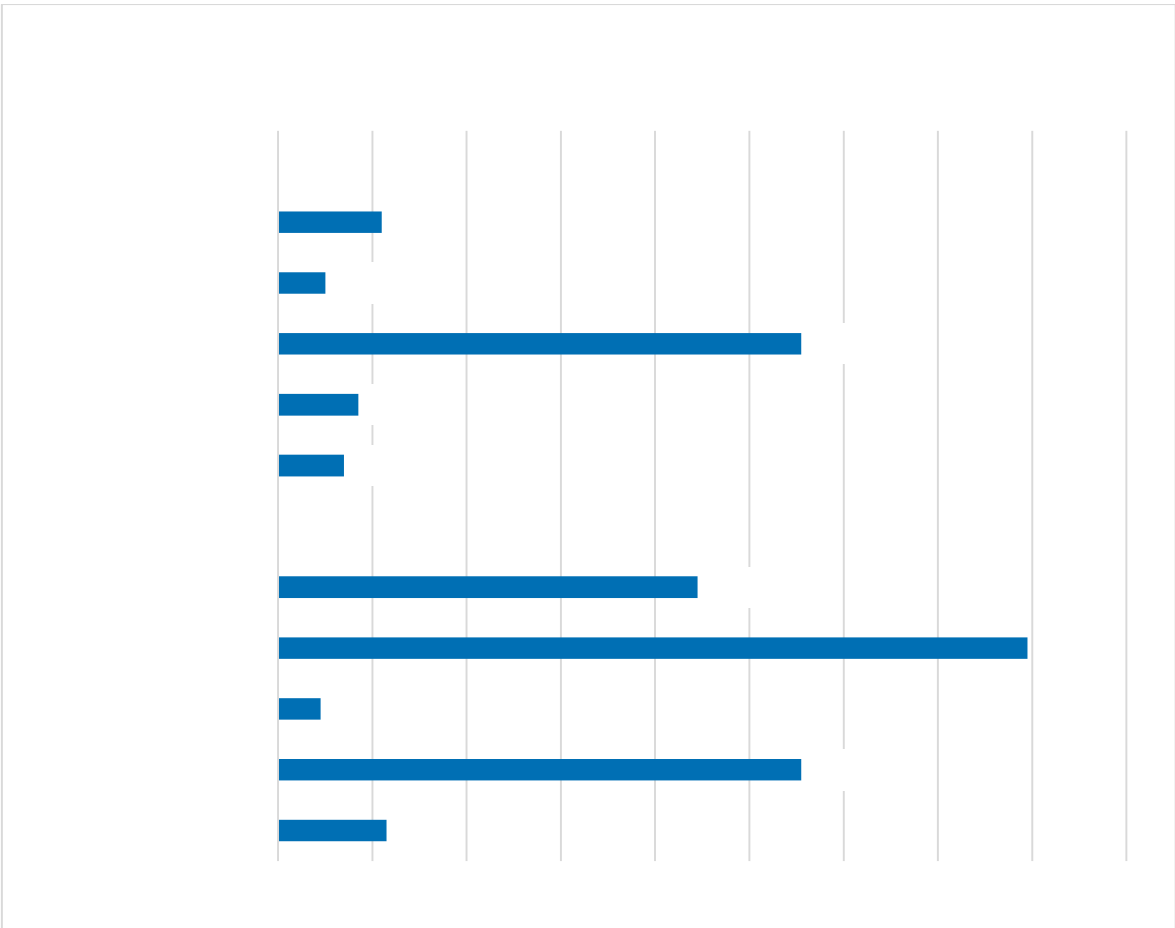
. Subtipos de delitos que afectaron más el patrimonio, Tepatitlán de Morelos, Jalisco,

En el año 2019 el Instituto IIEG elaboró un diagnóstico de I este documento el municipio de Tepatitlán de Morelos tiene un lugar sobresaliente en temas de seguridad. En el subtema de n 2018 Tepatitlán de Morelos fue el municipio con el mayor

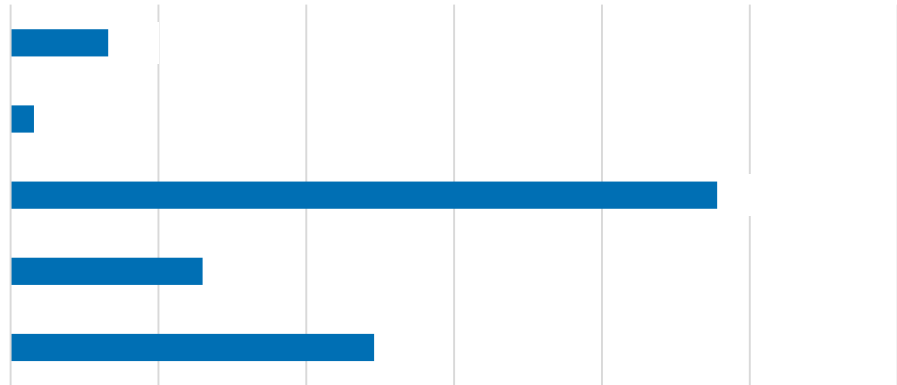
% con respecto al 2017 donde el número de incidencias fue de 462.

Principalmente las averiguaciones previas en 2018 lesiones dolosas (159), fraude y violencia familiar con 111 registros cada delito.

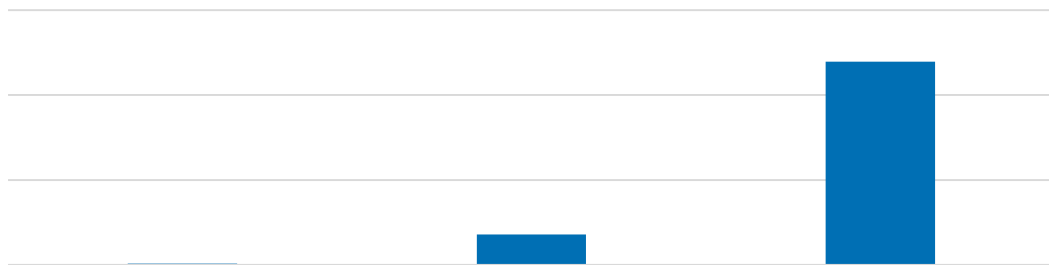
También se registró que el mayor número de averiguaciones por el delito de



De igual manera este documento tiene registros en cuanto a denuncias por robo, Tepatitlán en 468 lo que representa el 53.3% del total de robos de la región, principalmente por el robo de vehículos con 239 averiguaciones previas y robo a



Para el tema de accidentes de tránsito terrestre Tepatitlán registro el mayor número en la región Altos Sur con 1,383, de los cuales menos del 1% fueron fatales.



. Clase de accidentes de tránsito terrestre, Tepatitlán de Morelos, Jalisco, 2017

or parte de la Comisaria de Seguridad Pública del municipio se reporta la

Fuente: Comisaría de Seguridad Publica de Tepatitlán de Morelos, 2021
 . Detenciones registradas en el año 2021, Tepatitlán de Morelos, Jalisco

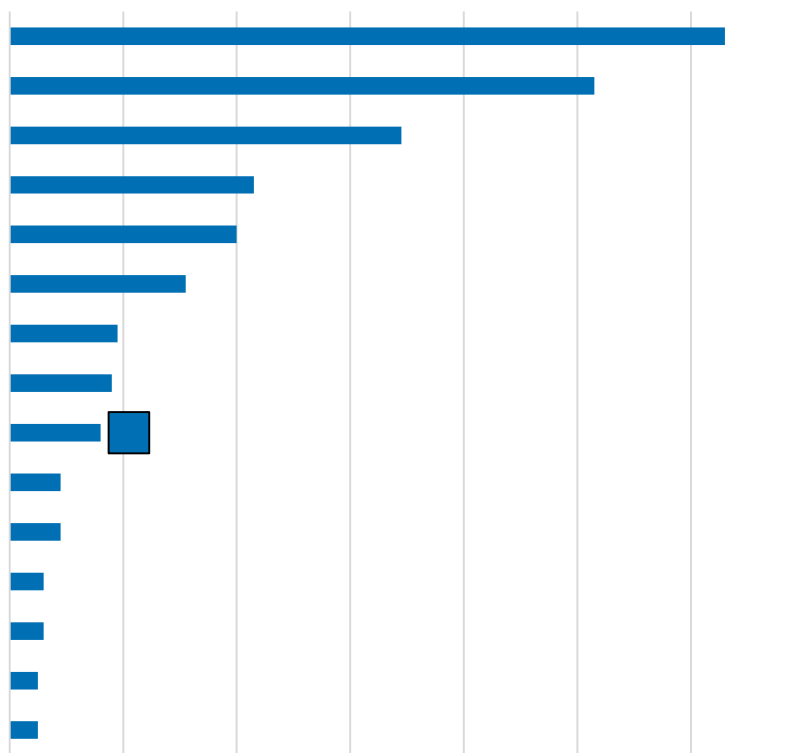
. Estadística del Programa de Prevención Social, Tepatitlán de Morelos, Jalisco, 2021

En ficha informativa del Instituto de Información Estadística y Geográfica de septiembre 2021 y haciendo conmemoración del Día Mundial para la Prevención del Suicidio 2021 se dan a conocer datos a nivel Jalisco que permiten percibir el fenómeno en el municipio de Tepatitlán en dicha

del INEGI, durante 2019, los suicidios fueron la treceava causa de muerte entre la población jalisciense, con un total de 605 defunciones

El 77.1% (505) de los suicidios registrados en 2020 fueron de r municipios que se exponen en la gráfica que se muestra a continuación; los restantes 150 decesos se distribuyeron en otros 66 municipios, con menos de 5 casos en cada uno. Por su parte, la mayor cantidad de suicidios fue de residentes e Guadalajara, con 126 defunciones; seguido de Zapopan con 103, San Pedro Tlaquepaque con 69, Tonalá 43 y Tlajomulco de Zú reunieron el 58.2% de los decesos por esta causa en el estado.

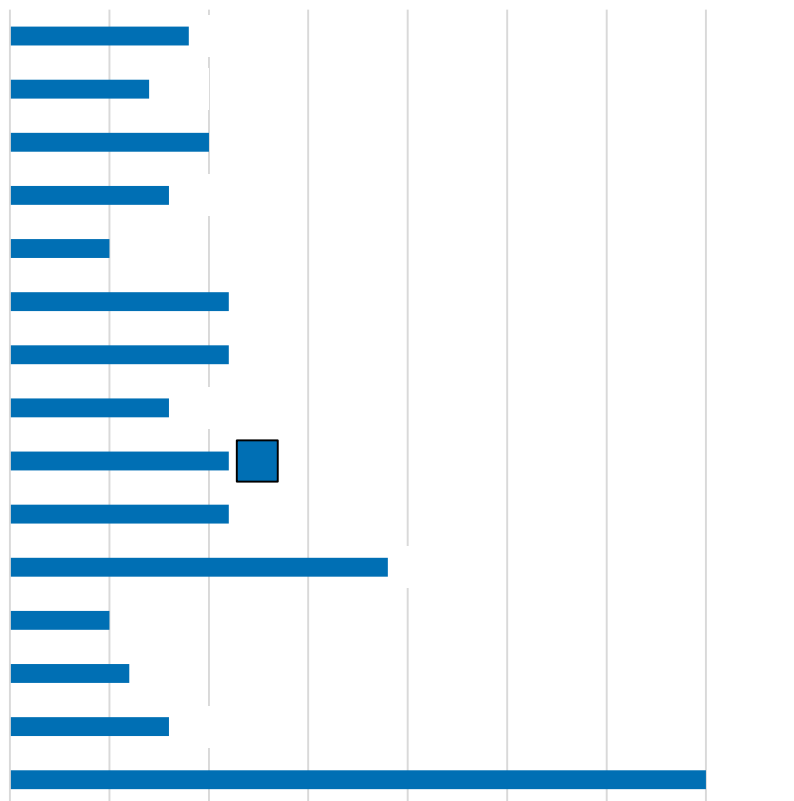
(según municipio de residencia habitual de la persona fallecida y año)



El municipio de Tepatitlán aporta 16 registros a este fenómeno lo que lo posiciona en el noveno lugar en cuanto a cantidad de casos sin datos anteriores en una comparativa proporcional a la cantidad de habitantes

ucho mayor que los demás, le sigue, Jocotepec, y en tercer lugar se encuentran 4 municipios empatados, donde Tepatitlán de Mor

Comparativa de la proporción de suicidios por municipio



Fuente: Elaboración propia en base a Día Mundial para la Prevención del Suicidio, (IIEG 2021)
. Comparativa de la proporción de suicidios por municipio, Jalisco, 2020

Desde la Jefatura del Instituto Tepatitlense de la Juventud se reportó el dato para 2021; la cantidad de intentos de suicidios que

tiene un reciente incremento en el municipio de Tepatitlán, esta información es un fragmento de las síntesis informativas que se generan desde

por información extraída del Registro Nacional de Personas Desaparecidas, la nota relata lo siguiente: Seis municipios de Los Altos se encuentran entre los 30 con mayor número de personas desaparecidas en Jalisco, s
Nacional de Personas Desaparecidas o No Localizadas, hasta este pasado mes de

Lagos de Moreno y Tepatitlán se ubican entre los diez primeros municipios, en los lugares 8y 9 respectivamente, sólo superados por ubicaciones
y Puerto Vallarta, según el registro histórico del

En Tepatitlán se ha reportado históricamente 347 desaparecidos, 299 hombres y 48mujeres. 270 siguen sin ser encontrados y 77 han sido localizados,

A nivel nacional, Jalisco es el segundo estado con mayor número de reportados, más de 23 mil, superado por el Estado de México, que
De los 23 mil desaparecidos en Jalisco, 16 mil permanecen si
ya han aparecido, 6 mil con vida y mil más fallecidos.

Atlas de Riesgos por Fenómenos Naturales y
Antrópicos Municipio de Tepatitlán de Morelos, 2020
realiza este extracto con información del diagnóstico de vulnerabilidad del municipio, en el Atlas se especifica que la

paz debe estar íntimamente ligada a las variables que contribuyen a la identificación de la vulnerabilidad, a continuación, se presentan algunos resultados de este estudio.

-
-

- en medida que los bienes a preservar sean
-

La vulnerabilidad como carencia de conocimiento
 señal de desconocimiento geográfico del lugar donde se vive, trabaja o estudia

Las medidas de mitigación conocidas como no estructurales atienden las lagunas de conocimiento que la población tiene sobre el riesgo:

educación que haga posible que la percepción de la gente
 advierta los peligros, es aminorar la vulnerabilidad social.

Para establecer la vulnerabilidad social se tomó como referencia la fórmula general, en donde se establecen el grado de

, así como la percepción local por parte de los residentes del municipio y de los servidores públicos de protección civil de Tepatitlán de

$$GVS = (R1 * .50) + (R2 * .25) + (R3 * .25)$$

Donde:

GVS = Es el grado de Vulnerabilidad Social asociada a desastres
 R1 = Resultado del primer cuestionario de la metodología
 R2 = Resultado del cuestionario de capacidad de prevención y respuesta
 R3 = Resultado del cuestionario de percepción local de riesgo

por fenómenos naturales y antrópicos, municipio de Tepatitlán de

establecer la carencia o el nivel de equipamiento de dichos indicadores

	Porcentaje de viviendas con paredes de material de desecho y láminas de

Atlas de Riesgos por Fenómenos Naturales y Antrópicos Municipio de Tepatitlán de

ide la capacidad de prevención y respuesta. Este indicador se ha determinado a partir del nivel de capacitación y eficiencia para responder a una contingencia o amenaza por parte del cuerpo de protección civil, que se relaciona con el nivel de conocimiento de las herramientas que pueden mitigar un desastre, entre ellas

El resultado se obtiene cuando hay ausencia de conocimiento sobre la gestión del riesgo y la utilización de las nuevas tecnologías, el valor de

, el valor es .50. En cambio, cuando hay conocimiento sobre la gestión del riesgo y una buena capacitación sobre las nuevas tecnologías (el SIG, GPS, etc.), el valor es 0; que hay ausencia de vulnerabilidad. Posteriormente el valor resultante se promedia y se multiplica por .25

a las encuestas que están dirigidas para las personas civiles que están establecidas a lo largo de las localidades urbanas, de cómo perciben el riesgo y el conocimiento sobre las incidencias que han

interpretados cuando hay ausencia de conocimiento sobre

cuando hay conocimiento sobre el peligro y la participación por parte de el peligro y una mejor reacción ante una contingencia. De igual manera los resultados obtenidos son sumados y se saca el promedio y posteriormente se

registraron los siguientes datos en cuanto al tema de reconocimiento de peligros, por parte de la población:

- El 48% de la población tiene conocimientos sobre que fenómenos naturales pueden ocasionar un desastre natural.
-
-
- La población que niega el conocimiento de los peligros es mayor en los que tienen menos de un año viviendo en su domicilio (50%).
- La población que niega el conocimiento de los peligros va en descenso
- La población que no está familiarizada con el tema también se incrementa conforme disminuye su temporalidad viviendo en su domicilio
- Las personas que conocen el peligro, adquiere su mayor representación ienen más de treinta y un años viviendo en su domicilio.

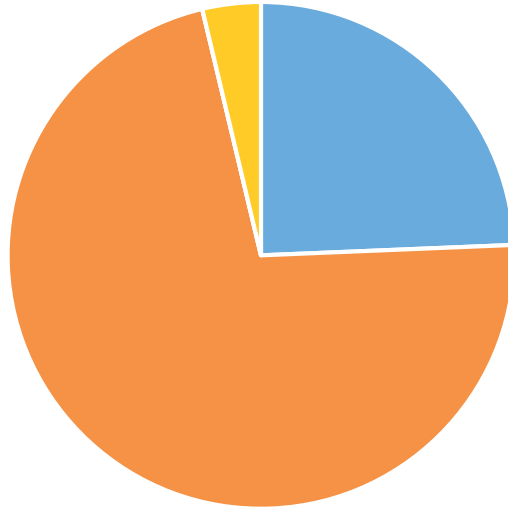
Esto indica que el reconocimiento de los peligros está ligado a la experiencia vivencial en el territorio más que a la difusión informativa sobre ello.

e los habitantes no tienen conocimiento de la existencia de instituciones que ayudan a prevenir estos eventos de peligro natural, el 24% de la población si

un año y disminuye ligeramente alcanzando el 64% en los que tienen más de treinta y un años. Sucede lo contrario con los que saben sobre estas instituciones, que alcanzan en esta última c

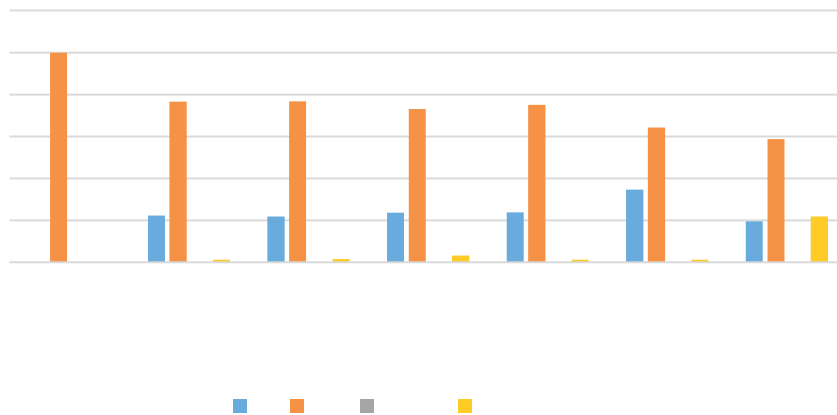
). En general existe un desconocimiento sobre este tema, esto refuerza el dato de la percepción de peligro.

¿Conoce algún programa, obra o institución que ayude a disminuir



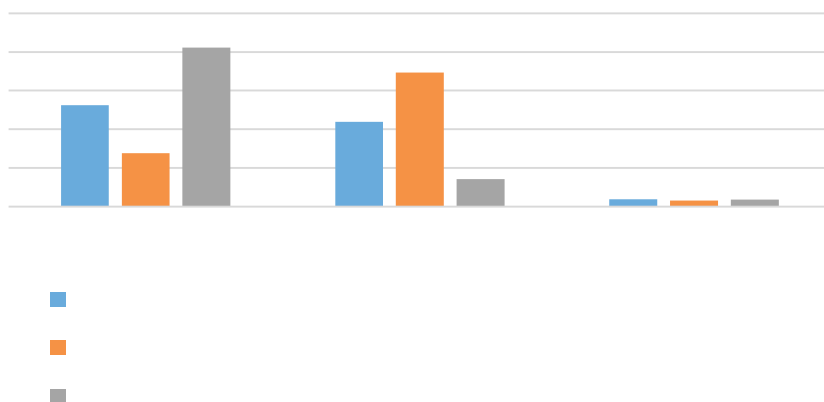
Atlas de Riesgos por Fenómenos Naturales y Antrópicos Municipio de Tepatitlán de
. Pregunta, ¿conoce algún programa, obra o institución que ayude a disminuir efectos

¿Conoce algún programa, obra o institución que



Atlas de Riesgos por Fenómenos Naturales y Antrópicos Municipio de Tepatitlán de
. Pregunta, ¿conoce algún programa, obra o institución que ayude a disminuir efectos

Siguiendo esta línea, aunque el 52% reconoce que existen campañas de de protección civil en su localidad, la desinformación respecto a los peligros sugiere estar ligada a poca eficiencia de las campañas informativas y a una sinergia retroactiva entre los elementos de protección civil y ambas partes en actividades que las relacionen como son los simulacros, donde la mayoría indica que no se realizan (69%).



Atlas de Riesgos por Fenómenos Naturales y Antrópicos Municipio de Tepatitlán de Morelos. Pregunta, En su localidad... campañas de información acerca de peligros, simulacros,

El documento determina, entre otros, los siguientes puntos a partir del estudio

- municipio de Tepatitlán de Morelos está constituido principalmente por las ponderaciones de bajo a muy bajo, por parte de la vulnerabilidad social.
- programas y planes de salvamiento ante una contingencia de carácter natural y/o de origen tecnológico (químicos).
- Sin embargo, hay ciertas directrices y atribuciones que se deben optimizar informativa. La capacitación es una de ellas, que tiene como objetivo el mejorar la gestión del peligro, esto incluye cuestiones como difundir mejor los medios de salvaguarda para la sociedad ante una amenaza y que la autoridad correspondiente posea una capacitación en cuanto a las nuevas tecnologías, como son los (SIG), lo cual permitirá una mejor gestión del peligro, una mejor representación

cartográfica temática y una actualización constante de la base de datos del Atlas de Riesgos por parte del mismo pe

El Sistema DIF municipal tiene contacto directo con distintos reflejos generados a partir de los temas que se consideran para una cultura de paz, se presentan a os que hablan del esfuerzo que se realiza en

Desde la Unidad de Atención a la Violencia Intrafamiliar se reportaron un total de 18,870 atenciones a personas que han sido víctimas de violencia intrafa promedio aproximado de 524 atenciones por mes para el periodo de 3 años 2018

Comparando este número de personas atendidas con el total de población que INEGI registró para el año 2020, tenemos que 12.6% de la población ha sido encia intrafamiliar y un 9.5% de la población ha requerido atención

Estos números solo permiten tener una idea del trabajo que se realiza para atender el impacto negativo del fenómeno que identificamos como “violencia familiar”, pero también es necesario atender la situación buscando aminorar la ocurrencia de acciones violentas. La cultura de paz debe abordarse entonces desde otros enfoques como lo son la educación y la inclusión. Para esto también atitlán realiza diversas acciones en pro de prevenir acciones que puedan derivar en actos de violencia, en la tabla siguiente se muestran algunos indicadores con el registro de 3 años en el periodo 2018

Número de eventos realizados con niños en situación de vulnerabilidad.	
Número de talleres y eventos realizados a NNA en prevención y atención de Trab	
Número de niños, niñas y adolescentes atendidos en la estrategia de trabajo infantil.	
Número de personas con discapacidad adscrita a talleres de deporte.	
Número de personas con discapacidad que se capacitaron en el taller de habilidades	
Número de pláticas realizadas de capacitación alimentaria a familias beneficiadas de la	
Número de desayunos escolares otorgados a alumnos de educación básica por el	

Estadística de acciones del Sistema DIF en Tepatitlán de Morelos periodo 2018

En este mismo sentido la Unidad de Protección Civil de Tepatitlán de Morelos permiten dar un acercamiento a las acciones que se realizan en temas de prevención ante fenómenos peligrosos; como lo referente a capacitación tanto en su entorno cotidiano como puede ser el

Número de Inspecciones realizadas en materia de Protección Civil a los planteles	
en Protección Civil respecto al total de instituciones educativas y empresas.	
Número de capacitaciones realizadas para conformar las brigadas en las escuelas.	
Número de ciudadanos capacitados en materia de Protección Civil ante emergencias.	
Número de familias que realizaron su plan de Acción para emergencias, respecto al	
Número de capacitaciones realizadas para conformar brigadas comunitarias y planes	

Número de brigadas comunitarias conformadas y activas de los Comités Vecinales	
Número de elementos de la Unidad de Protección Civil capacitados.	
Número de capacitaciones realizadas para crear cultura de Protección civil en zonas	
Número de brigadistas comunitarios capacitados y activos en el municipio.	
Número de recorridos preventivos dentro de las zonas vulnerables y aplicación de	
Número de actualizaciones realizadas al Atlas de Riesgo Municipal respecto a los	
Número de archivos generados de insumos de información para el Atlas de Riesgo	
Número de atenciones realizadas de emergencias respecto al total de peticiones	
mero de personal capacitado del Sistema de Protección Civil del municipio.	
Número de acciones preventivas en sitios de riesgo ante los fenómenos naturales o	

Fuente: Unidad de Protección Civil en Tepatitlán de Morelos, Jalisco
 Estadística de la Unidad de Protección Civil en Tepatitlán de Morelos periodo 2018

También la Comisaria de Seguridad Pública presenta estadística relacionada a las acciones preventivas realizadas durante el año 2021

	Reporte mensual de resultados de avance de las zonas conflictivas.	

Fuente: Comisaría de Seguridad Publica de Tepatitlán de Morelos, 2021

PROBLEMAS Y RESULTADOS

	Arraigat en los habitantes una verdadera cultura de paz, activa y presente en el comportamiento de las personas, en la práctica del respeto a la vida, al ser				

--	--	--	--	--	--

Fuente: Elaboración del IMPLAN con base al Diagnóstico del Eje Especial Seguridad y Cultura de

. Portafolio de programas y proyectos del Eje Especial Seguridad y Cultura de Paz

**PLAN MUNICIPAL
DE DESARROLLO
Y GOBERNANZA**



**URBANO
SUSTENTABLE**

Eje Estratégico

URBANO SUSTENTABLE

Impulsar un municipio con una adecuada gestión del territorio, que sea expresión del desarrollo armónico y la preservación ecológica; que ofrezca una adecuada calidad a sus habitantes, y un medio ambiente sano libre de contaminantes, segura, en concordancia con el entorno rural y natural, innovador en su movilidad, protector de su imagen y garante del buen manejo y aprovechamiento sostenible de los recursos.

urbano en términos académicos y técnicos refiere a una variedad de definiciones considerablemente grande, esto se debe a las diferencias internacionales y características de las áreas urbanas para distintos países; así pues, es obligación de cada país defini

Para México el encargado de otorgar una definición al término urbano es el Instituto Nacional de Estadística y Geografía, de acuerdo con el INEGI, una población se considera rural cuando tiene menos de 2,500 habitantes, que la urbana es aquella donde viven más de 2,500 personas.

La sustentabilidad como la presenta el Centro del Cambio Global y la Sustentabilidad es “un proceso” que tiene por objetivo encontrar el equilibrio de procurar y planear concienzudamente el consumo de los mismos para garantizar su existencia en las generaciones futuras.

Dentro de estos conceptos es que este apartado integra un diagnóstico con municipal, pues Tepatlán cuenta con una gran mayoría de localidades que no se consideran urbanas y que existen en una dinámica cotidiana con las localidades más grandes del municipio, los temas de las localidades urbanas deben considerarse en evolución c

ALINEACIÓN A INSTRUMENTOS DE PLANEACIÓN



Fuente: Elaboración propia en base a Instrumentos superiores de planeación; Alineación

. Datos Concluyentes del Diagnóstico del Eje Estratégico Urbano Sustentable del PMDyG

Este apartado toca temas del componente natural como son el relieve, el clima, los suelos, la vegetación y también lo concerniente a lo urbano con subtemas como la infraestructura, equipamiento, la vivienda; se presentan como las áreas naturales protegidas y la contaminación.

DOCUMENTOS RECTORES DE LA PLANEACIÓN

El municipio de Tepatitlán de Morelos se encuentra en proceso de arranque en temas de instrumentos y documentos rectores de la planeación, es cierto que el Plan de Desarrollo y Gobernanza (PMDyG) junto al Plan Institucional (PI) bo de las acciones del gobierno y en específico de cada administración (cada 3 años); se requiere de estudios especializados las decisiones justamente que se enmarcarán en un PMDyG o un PI, estos estudios se justifican en d rigor técnico, académico, científico y sustentados por un marco legal así como vinculados a instrumentos de planeación de orden superior.



El esquema anterior nos muestra los instrumentos con que debería contar un municipio desde la interpretación realizada durante la elaboración del Atlas de

. Instrumentos y documentos rectores de la planeación con que cuenta el municipio de

En la tabla anterior se observa que el municipio cumple con el Atlas de Riesgos Plan de Desarrollo Urbano de Centro de Población para la cabecera municipal también fechado en 2018; teniendo pendientes el Programa de Ordenamiento Ecológico Local y los planes de desarrollo en delegaciones tienen ya algunos años de que fueron elaborados, ocurre con el Plan Parcial para el centro histórico de la cabecera municipal.

Debe de mencionarse también la necesidad en Tepatitlán de un Plan Municipal por último, se enlista el Plan de movilidad, rado para la cabecera municipal en el año 2021.

el diagnóstico del Plan Integral de Movilidad Urbana Sustentable PIMUS Tepatitlán 2021, para el año 2012 en cuanto a infraestructura carretera el municipio registró 207.5 kilómetros de carreteras y 468.3 km de caminos. En a dotación de agua potable la extracción de pozos profundos es la principal fuente de abastecimiento del municipio, cuenta con un total de 58 pozos para el suministro agua, además de 2 presas; una de

ellas la de Carretas con una capacidad de 500,000 m
última cuenta con una planta tratadora de aguas negras, en

Es notable que el tema de ciclovías no está contabilizado dentro de este apartado
oficialmente una vía que se clasifique como tal

La Infraestructura vial es todo el conjunto de elementos que permite el desplazamiento de vehículos en forma confortable y segura de un punto a otro. Debido a que el municipio de Tepatitlán de More
proceso de urbanización durante las últimas décadas, el desarrollo de la infraestructura se ha ido realizando conforme a la demanda, con poca planificación en algunas zonas, dando respuesta a las necesidades inmediatas y
ntes por el establecimiento de viviendas en zonas sin servicios o sin vías de comunicación. por lo que el municipio tiene que dotar y construir vialidades para conectar estas zonas a las vialidades ya establecidas sin previos estudios de

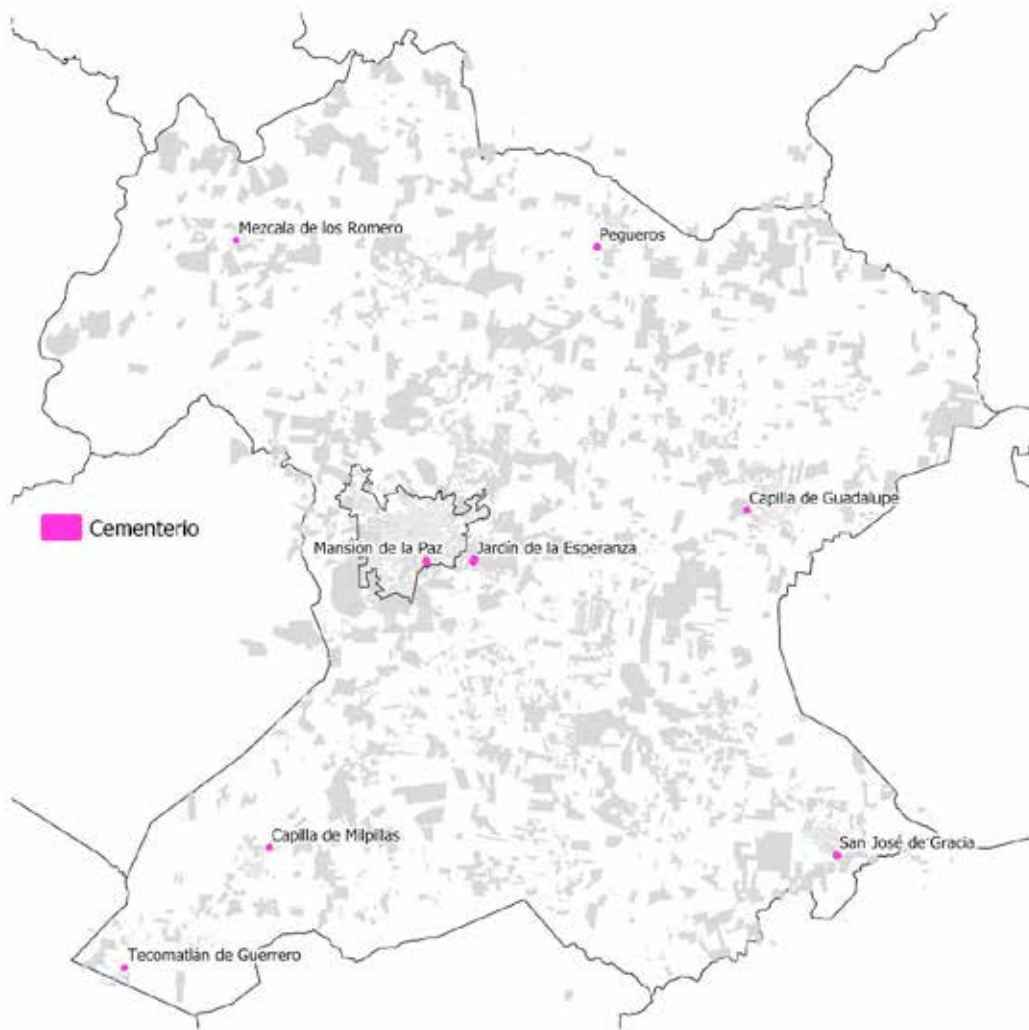
Para el año 2019 en el municipio de Tepatitlán, se registraron 787 kilómetros de veredas y terracerías y 683.9 kilómetros de caminos y se reconocieron 0.58 kilómetros de glorietas, 10.2 kilómetros de periférico, 309.4 kilómetros de calles, kilómetros de avenidas y 2.8 kilómetros de prolongaciones, entre las principales vías urbanas del municipio; en total se cuenta con una red de 3,554.9 kilómetros de diversas vialidades que incluyen carreteras, brechas, andadores, circuitos, calles peatonales, caminos, de terracerías, calles, glorietas, retornos, avenidas, veredas, periférico, privadas, boulevard, entre

De acuerdo a datos del Índice de Infraestructura de Desarrollo del Índice Básico de las Ciudades Prósperas 2018, el indicador
la proporción de viviendas urbanas con conexión a fuentes de agua potable, es muy alto en el municipio (97.26), por lo que es probable que la mayor parte de las
n con acceso al suministro de agua potable y desarrollen adecuadamente sus actividades cotidianas. Sin embargo, es posible que el
de calidad puede agravar las condiciones de salud de las personas, e implicar

altos costos, cargas y riesgos sanitarios, especialmente para mujeres, niñas y niños, a la hora de recolectar agua de las fuentes disponibles.

El Alumbrado público cubre el 99.27% (INEGI 2010) de las zonas habitadas y de considerable tránsito peatonal y vehicular, contando con un total de 15,050 luminarias. La cobertura de los servicios básicos es del 97.96% en drenaje en agua % y el porcentaje de cobertura de saneamiento es del 66%.

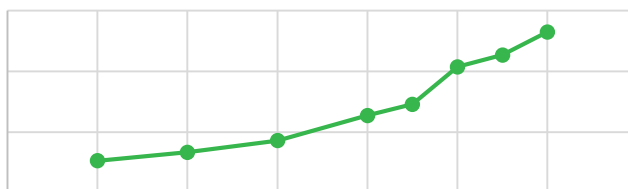
Dentro del territorio municipal se ubican 8 predios con función de cementerio 2 de ellos en la cabecera municipal mientras que los demás se reparten as delegaciones del municipio; el orden tanto de la cartografía como los libros o bases de datos de cada uno de estos cementerios requiere trabajo tanto en campo como gabinete, pues, existe mucha información



Fuente: Elaboración propia en base datos proporcionados por las Jefaturas de Cementerios y

Las viviendas registradas a nivel municipal para el año 2010, de acuerdo a INEGI, fueron 41,536, que representaron el 1.8% del total estatal. De estas, 33,070 son viviendas particulares habitadas (79.62%), deshabitadas son 4,854 (11.69%) y de uso temporal 3,594 (8.65%); cifra que aumentó para el año 2015 ya que el total de viviendas fue de 45,407, de ellas 36,152 eran viviendas particulares habitadas, y las

Para el año 2020 las viviendas que se registraron en el censo fueron 52,997 donde 40,807 son viviendas particulares habitadas, 7,073 son deshabitadas y 5,025 de

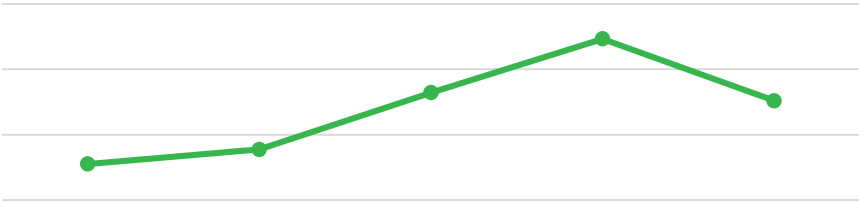


úmero de viviendas entre 1970 y 2020, Tepatitlán de Morelos, Jalisco

De las viviendas habitadas, la mayoría de las localidades del municipio tienen entre 51 y 250 viviendas, 22 tiene de 51 a 250 viviendas, 5 localidades registran entre 251 a 1,000, dos localidades: Pegueros y San José de Gracia, registraron 1,331 y 1,605 viviendas respectivamente, por su parte, Capilla de Guadalupe supera las 4,000 y Tepatitlán de Morelos tienen la mayor cantidad superando las 26 mil

La concentración en la población urbana ha permitido que haya 34,861 viviendas en localidades urbanas, que representan el 85.4% del total, mientras que en las localidades rurales son aproximadamente 5,946 representando el 14.5%, según el

El incremento de las viviendas en los últimos años en el municipio es significativo, para el año de 1970, se registraron 10,644 viviendas, para el año de 1990 aumentaron 6,636 viviendas; en el año 2005 se registraron 29,210 viviendas y para el año 2010 aumentaron 12,000 viviendas en un periodo de 5 años, el último dato en 2020 el aumento fue de 7,590 viviendas.

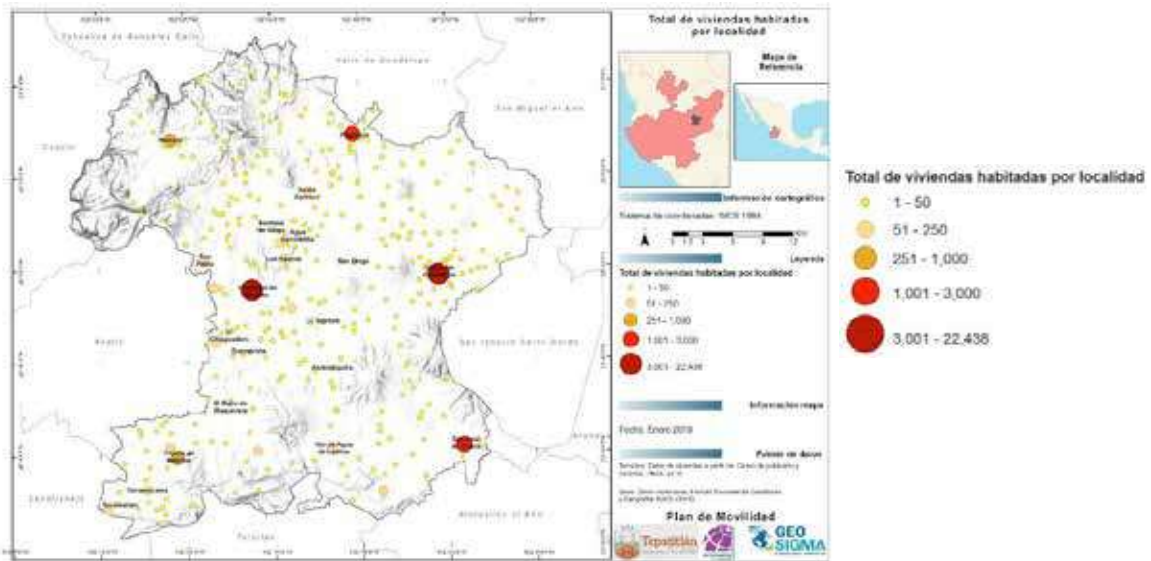


Según datos del Inventario Nacional de Vivienda de INEGI en el 2016, la densidad por hectárea de viviendas tiene un mínimo de 0.07, una media de 30.93 casas y

particulares habitadas se registraron con 3 y más cuartos (37,229 viviendas), solo el 6% (3,039) cuentan con 2 cuartos y apenas 555 viviendas con solo 1 cuarto representando el 1%.

Los hogares tienen un promedio de ocupantes por cuarto de 0.89. Por su vivienda alberga en promedio 3.66 habitantes.

El 99.2% de las viviendas habitadas en el municipio cuentan con piso recubierto con cemento o firme, madera, mosaico u otro material. Igualmente, 99.5% de los hogares cuentan con luz eléctrica. El 99.3% de las habitadas tienen disponibilidad de agua entubada, ya sea adentro del inmueble o en el terreno del mismo. Las viviendas con drenaje conectado a la red pública, a una barranca, grieta, río, lago o que cuentan con fosa séptica suman el así como las que tienen instalado un excusado, retrete, sanitario, letrina y hoyo



Plan Integral de Movilidad Urbana Sustentable PIMUS Tepetitlán, 2021

. Servicios en las viviendas particulares habitadas, Tepetitlán de Morelos, Jalisco

LA POBLACIÓN ECONÓMICAMENTE ACTIVA EN LOS HOGARES Y SUS

Este estudio se retoma del Programa Sectorial de Municipal de Desarrollo y Gobernanza 2018 aquí se presenta una relación respecto al ingreso que tienen los habitantes del municipio y su capacidad de adquirir una vivienda.

- El porcentaje de población de 12 años y más y que es Económicamente
- Del porcentaje anterior el 96.97% era población ocupada.
- La población No Económicamente Activa se registró con 44.12%
- .71% de la población económicamente activa ocupada recibía hasta 1
- Quienes percibían hasta 2 salarios mínimos, son el 20.13%.

De acuerdo a una estimación realizada de los años 2000, 2010 y 2015 en base al

de la población económicamente activa ocupada recibe de 1 a 5 Unidades de Medida, que equivaldría de \$2,440 (de 1 un \$12,200 (5 unidades de medida) mensuales.

Cuando el gasto por persona de manera mensual según el INEGI, es de \$3,616.41, en los 20,193 hogares cuyo promedio es de 4.1 integrantes, tendrían un gasto

adquirir una vivienda digna. Los esquemas actuales para acceder a una vivienda

La banca privada y los organismos públicos financiadores de vivienda ofrecen soluciones habitacionales bajo condiciones q puede alcanzar, ya que 56,618 personas se encuentran entre la pobl ingreso inferior a la línea de bienestar, y 14,183 personas que significan un 10.1% se incluyen en la población con ingreso inferior a la línea de bienestar mínimo

El municipio cuenta con 24 unidades médicas, registradas en Geoestadístico Municipal de INEGI para el censo de 2020, son unidades médicas de distintos niveles, tanto públicas como privadas que se encuentran distribuidas en todo el territorio municipal; de ellas cerca del 60% se encuentran en la municipal, principalmente ubicadas en la zona centro y al oeste donde se ubica el Hospital Regional de Tepatitlán.

Con base en el diagnóstico para la actualización del Plan de Desarrollo Urbano del Centro de Población, los centros e secundarias y medio superior, tienen una cobertura idónea, según los estándares estipulados en la guía de SEDESOL (ahora Secretaría del Bienestar), son suficientes para cumplir con los requerimientos actuales de demanda de población, no así, las primarias, secundarias técnicas, y Tele secundarias que presentan un déficit. La distribución de éstas se concentran, por obvias razones en los principales centros de población del municipio. La gran mayoría ubicadas

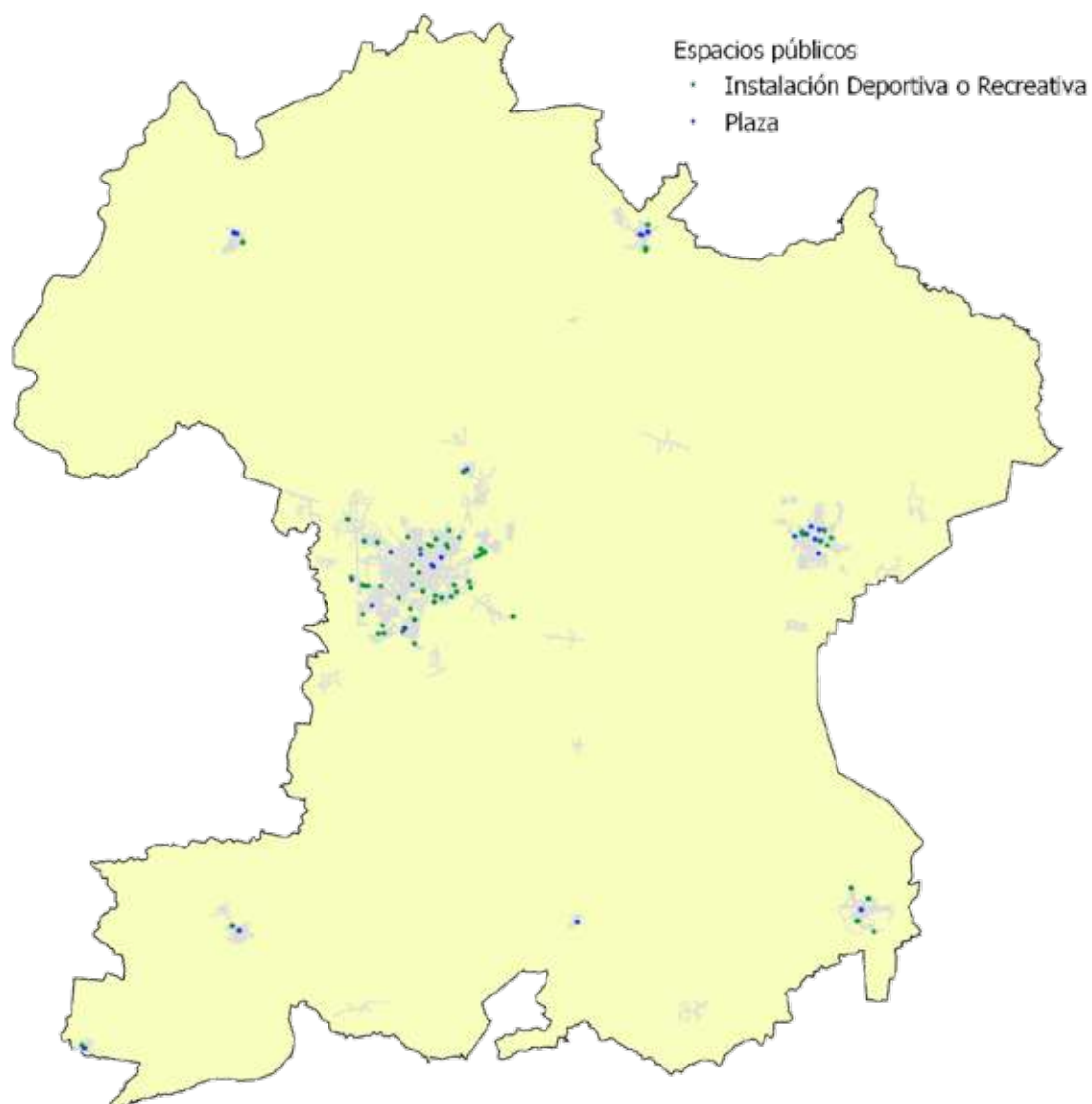
En el Marco Geoestadístico Municipal (INEGI, 2019) se registran 117 centros educativos de los cuales 43 son de nivel preescolar, 44 de nivel primaria, 15 de nivel secundaria, 14 de nivel medio superior y solo 1 de nivel superior; este es de los centros educativos más importantes, es El Centro Universitario de los Altos perteneciente a la Universidad de Guadalajara. Este centro t académica para educación media superior, técnico, licenciatura, maestría y ue contempla las ciencias de la salud, biológicas, estudios organizacionales, ciencias sociales y de la cultura. Con una matrícula de 3,447

Además, se cuenta con 5 escuelas privadas de nivel

-
-
- Universidad Interamericana para el Desarrollo
-
-

EQUIPAMIENTO DE ESPACIOS PÚBLICOS

La mayoría de los espacios públicos para el desarrollo de actividades de esparcimiento, muestran una distribución aleatoria, con espacios que no son cubiertos con la presencia de algún equipamiento de este tipo.



Fuente: Elaboración propia en base al Marco Geoestadístico Nacional, INEGI, 2019.

RÍO TEPATILÁN COMO ESPACIO PÚBLICO

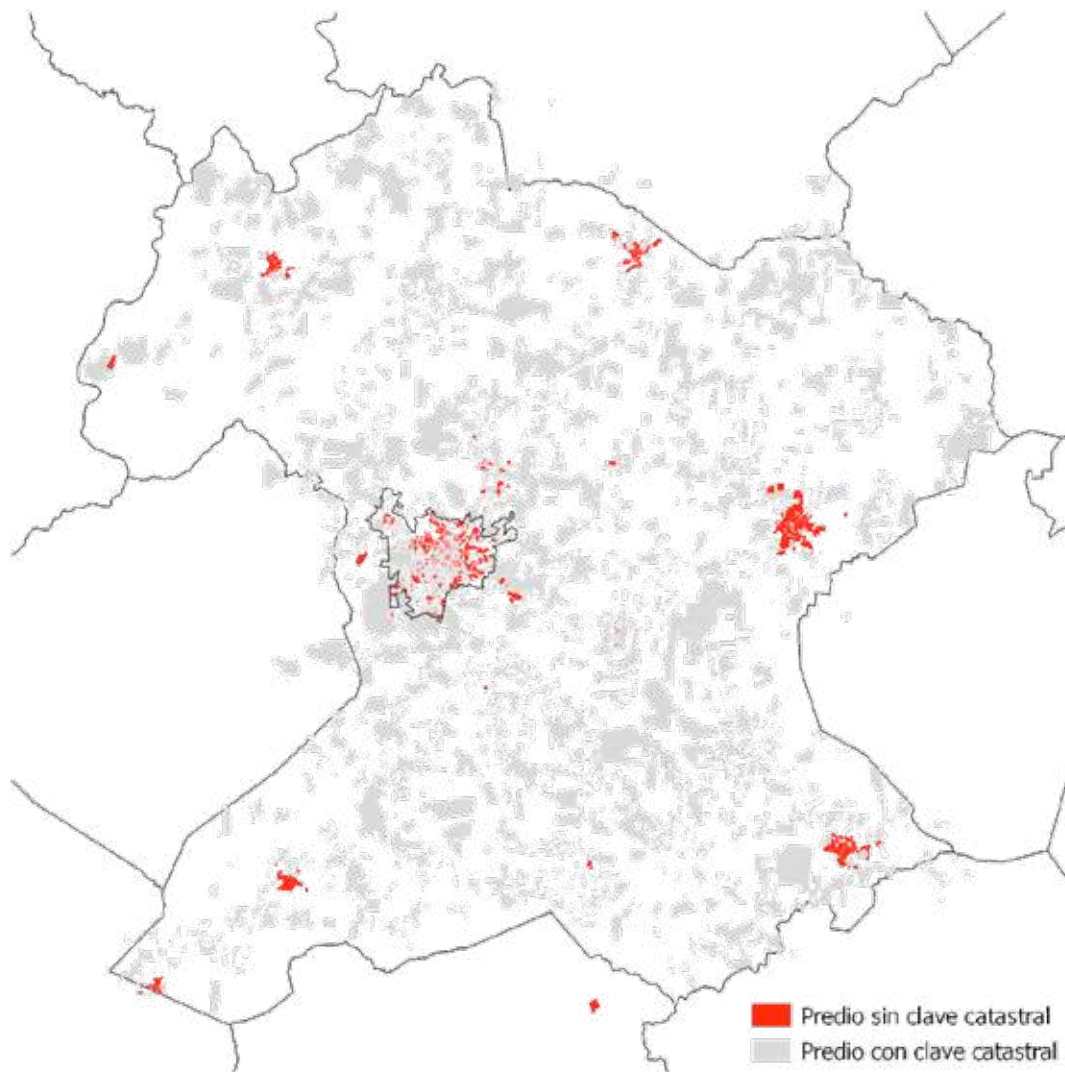
El contexto del Río está marcado por tantos subtemas que se vuelve complicado el procedimiento para intervenir esta zona; hablar de una intervención paulatina también necesita de un sustento que permita l

Durante la consulta pública del Plan Integral de Movilidad Urbana Sustentable PIMUS Tepatitlán se integró una propuesta para impulsar la zona de Tepatitlán como un corredor urbano y de movilidad sust

la conversión de los márgenes del río Tepatitlán a un corredor urbano con movilidad sustentable y se describe como sigue:

Propuesta para impulsar la zona del río Tepatitlán como un corredor urbano y de

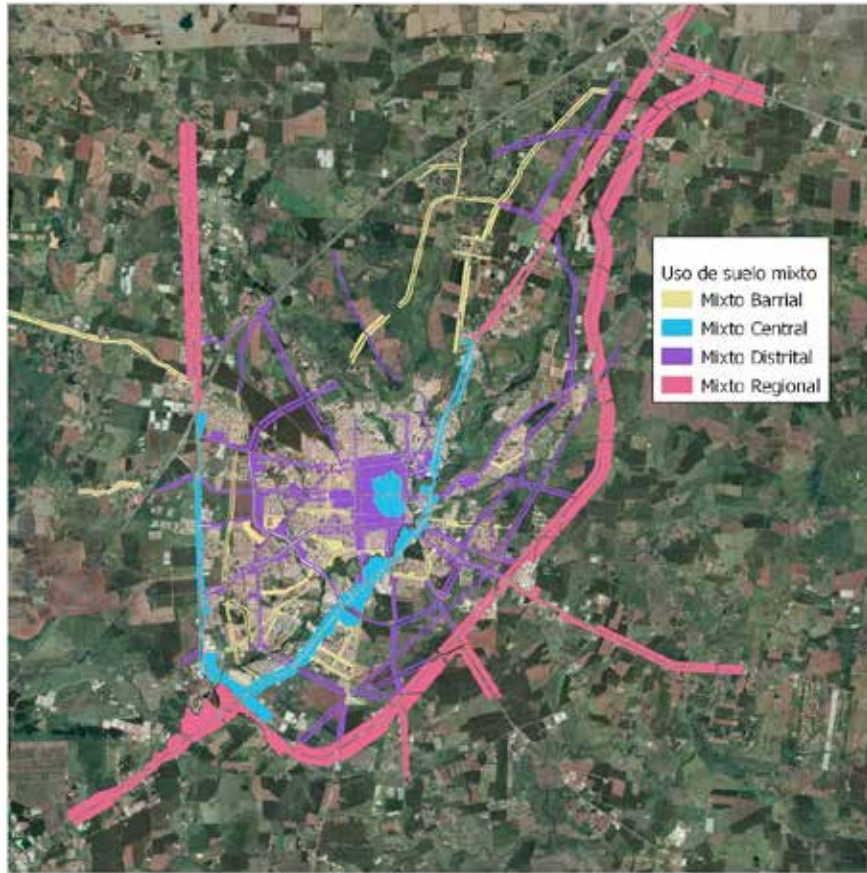
aproximadamente 71 mil predios de los cuales el 88% se encuentra regularizado, el 12% restante que son predios a los que no se les ha asignado una clave catastral, se encuentran en su mayoría en las localidades más grandes del municipio como se muestra en



En referencia a la práctica 15 del Manual de Mejores Prácticas para Ciudades en al impulso que se le debe dar a una localidad de tipo urbana para alcanzar el uso de suelo mixto de una manera inteligente en términos del desarrollo económico y ambiental; La cabecera municipal en Tepatitlán cuenta actualmente con una definición de usos del Plan de Desarrollo Urbano de Centro de Población (PDUCP 2018), en este instrumento la superficie dedicada a alguno de los tipos de suelo mixto es el

. Uso de suelo en la cabecera municipal de Tepatitlán de Morelos, Jalisco, 2018

El tipo de uso de suelo mixto se ubica sobre las del centro de población, la zona del denominado centro histórico el centro donde se clasifica específicamente el tipo de uso Mixto Distrital.



.Tipos de uso de suelo en la cabecera municipal de Tepatitlán de Morelos, Jalisco, 2018

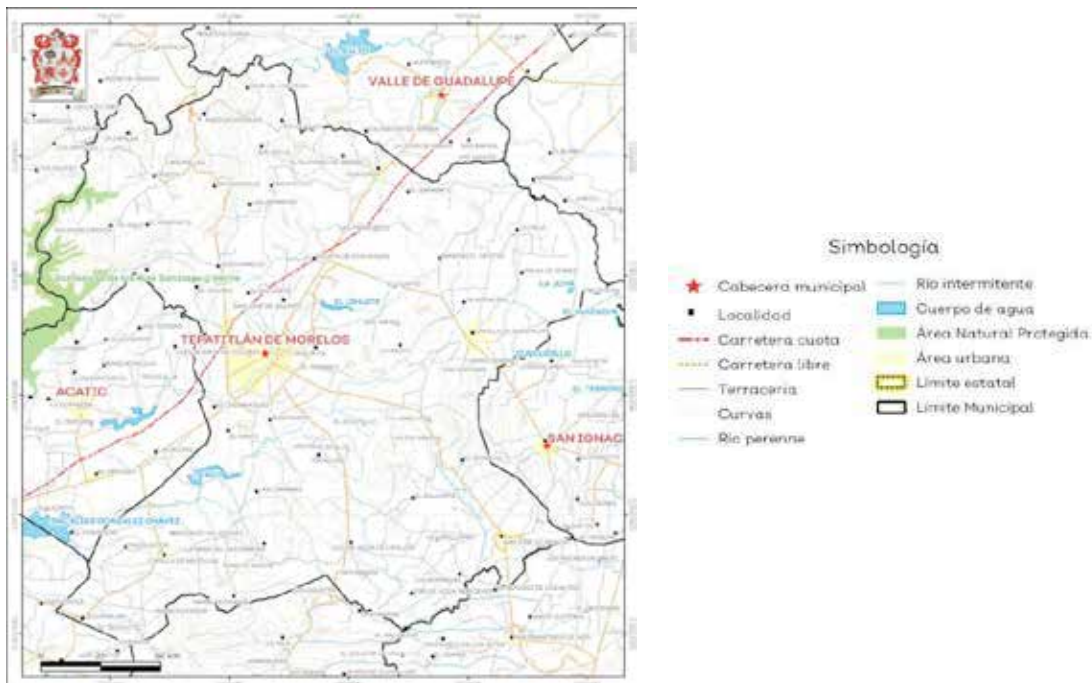
Según el diagnóstico del Atlas de Riesgos

Tepatitlán de Morelos se encuentra de manera parcial el Área Natural Protegida “Formación Natural de Interés Estatal Barrancas de los Ríos Santiago y Verde”.

La cual recibe su nombre debido a que su superficie se ubica en depresiones que albergan estos dos afluentes hídricos; tales elementos topográficos se presentan al norponiente del territorio municipal. Fue dictaminada como Área Natural Protegida de competencia estatal mediante el

2016 el 20 de diciembre de 2016. En el citado documento se menciona que el ANP cuenta con una superficie de 21,383.08 hectáreas, ubicada en los municipios de Acatic, Cuquío, El Salto, Guadalajara, Ixtlahuacán del Río, Juanacatlán, Tepatitlán de Morelos, To

en Tepatitlán de Morelos donde comienza la superficie valorada como ANP en su ramal del Río Verde, a la altura de los arroyos La Vieja y El Tepetate, a unos 2.66 km al sureste de la localidad de Mezcala. Se menciona que las actividad



Fuente: Tepatitlán de Morelos, Diagnóstico del Municipio, IIEG 2021

De las referidas hectáreas que conforman el ANP, 1,709.4 ha se localizan dentro de los confines municipales, correspondientes al 7.99 %. Su cobertura vegetal es mayoritariamente de vegetación natural poco perturbada, lo que le otorga una

alta riqueza florística en el contexto ambiental regional. Los tipos de cobertura de suelo que se localizan en la porción de este elemento ecológico que se encuentra en el municipio de Tepatitlán de Morelos de acuerdo al IEFyS del estado de Jalisco (2013), se exponen en la siguiente tabla.

Fuente: Tepatitlán de Morelos, Diagnostico del Municipio, IIEG 2021

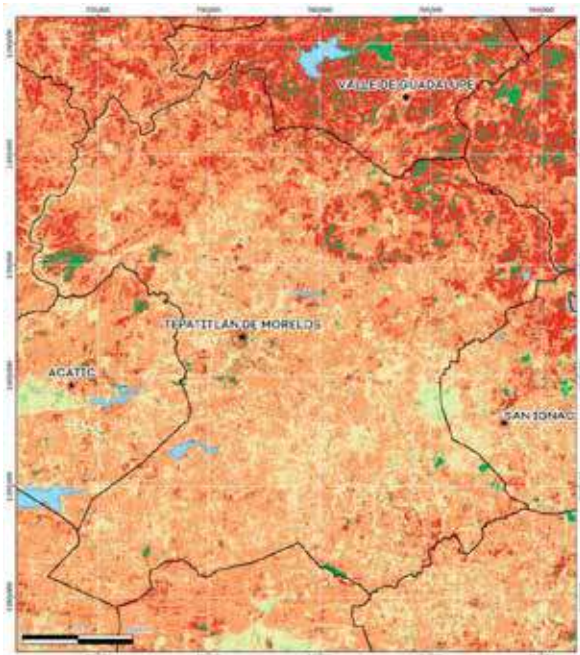
El Instituto Municipal de Planeación Tepatitlán cuenta con un recopilado de información en cuanto a Áreas de Conservación Ecológica, acuerdos de ayuntamiento para dichas áreas como se describe a continuación.

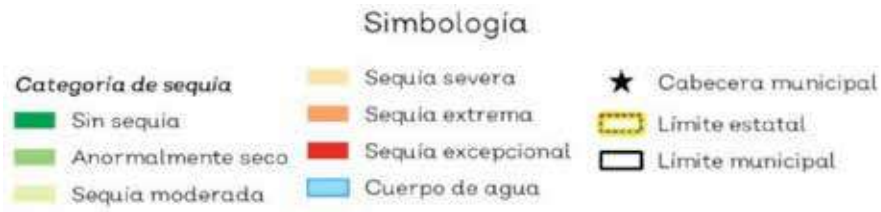
Se denomina la Zona protegida para reserva natural de la vida silvestre, en el

Se denominan Áreas naturales protegidas y áreas de producción de agua de alta prioridad quedando como parques ecológicos los lugares definidos como Cerro Gordo, Cerro El Maguey, Cerro Picachos y Cerro Chico.

Se denomina Áreas naturales protegidas, así como parques ecológicos y de recargas hidrológicas los lugares definidos como Cerro Gordo, Cerro El Maguey, Cerro Picachos, Cerro Chico, Cerro del Carnicero y el Corredor E abarca de San José de Gracia al Cerro del Huilote (donde se ubica el corredor

Según datos del Diagnóstico municipal de IIEG 2019, De la superficie dedicada a 2020. Las sequías son causadas principalmente por la escasez de precipitaciones pluviales, la cual puede derivar en una insuficiencia de recursos hídricos necesarios para abastecer la demanda existente, por ello su an





Atlas de Riesgos por Fenómenos Naturales y
 2021, se realiza una descripción sobre este tema, presentando la “Identificación de la trayectoria, longitud y diámetro del

Para esta identificación se utiliza la información que se proporcionó por FERMACA, empresa encargada del diseño, construcción, operación y mantenimiento del gasoducto Villa de Reyes los estados de San Luis Potosí, Aguascalientes y Jalisco.

El proyecto consiste en el diseño, construcción, operación y mantenimiento de un gasoducto con capacidad de 886 millones de pies cúbicos diarios (MMPCD). o es de 305 km y 36 pulgadas de diámetro.

total del gasoducto y su extensión que atraviesa el municipio de

información referente al número de válvulas totales a lo largo
 válvulas correspondientes a la extensión que pasa por Tepatitlán.

Fuente: Atlas de Riesgos por Fenómenos Naturales y Antrópicos, Municipio de Tepatitlán de

Fuente: Atlas de Riesgos por Fenómenos Naturales y Antrópicos, Municipio de Tepatitlán de



Fuente: Atlas de Riesgos por Fenómenos Naturales y Antrópicos, Municipio de Tepatitlán de

. Trazo del Gasoducto en el municipio de Tepatitlán de Morelos, Jalisco

El mismo diagnóstico del Atlas de Riesgos menciona la existencia de meteorológicas de las que se obtuvieron los datos para la elaboración de los capítulos relacionados al clima del municipio, dichas estaciones meteorológicas son de la Comisión Nacional del Agua (CONAGUA, 2020) que se encuentran en Morelos y estaciones circundantes al municipio, se enlistan en la

. Estaciones Meteorológicas en el área de estudio y la zona circundante en

De acuerdo a información proporcionada por el departamento de Ecología del Gobierno Municipal, no existen estaciones de monitoreo de la calidad del aire, aunque es sabido que existe contaminación a la atmósfera por quemas agrícolas, n la quema de residuos sólidos por particulares en zonas habitacionales.

En lo que respecta a calidad ambiental, uno de los principales problemas en el municipio es la contaminación de cuerpos de agua superficiales por descarga de

n el año 2011 El departamento de ecología del municipio, tenía registro de

drenaje 52.63%, por descargas de granjas 57.89% y por desechos de 21.05 %. En cuanto a las granjas, se registraron 62 de las cuales 18 granjas contaminan el agua que equivalen al 29.03%.

También se presenta contaminación de suelo por la inadecuada disposición de En términos de residuos sólidos urbanos, el municipio participa con el 1.47% del total estatal, equivalente a 110.260 toneladas

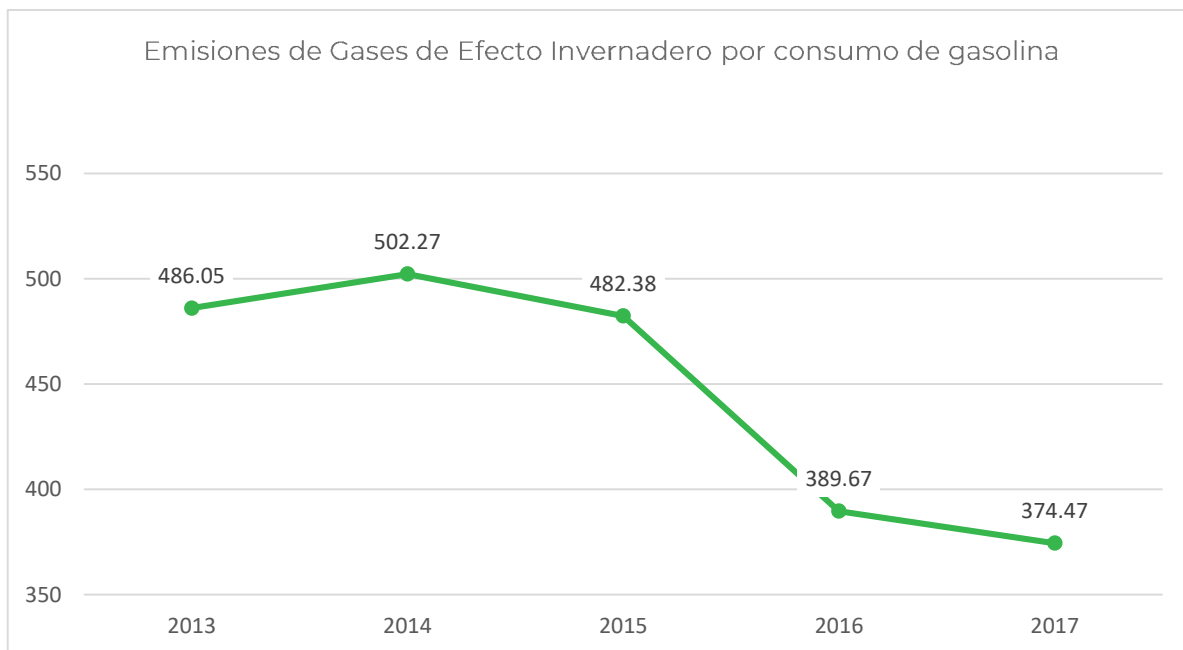
generadas por día, datos proporcionados por la dependencia de Aseo

IONES DE GASES DE EFECTO INVERNADERO POR CONSUMO DE

Entre los gases de efecto invernadero que se emiten a la atmósfera se encuentra el carbono negro (CO₂) por quema de combustibles fósiles. Los GEI por combustión de energéticos puede medirse con b

Con base en el volumen de venta de Gasolina Pemex Magna y Gasolina Pemex Premium, registrado por PEMEX e integrados en una base de datos para cada municipio de acuerdo a la ubicación de las cantidad de GEI expresada en términos de carbono equivalente (CO₂eq) para los años 2013, 2014, 2015, 2016 y 2017 utilizando la metodología presentada por la Comisión Nacional para el Uso Eficiente de la Energía (CONUE

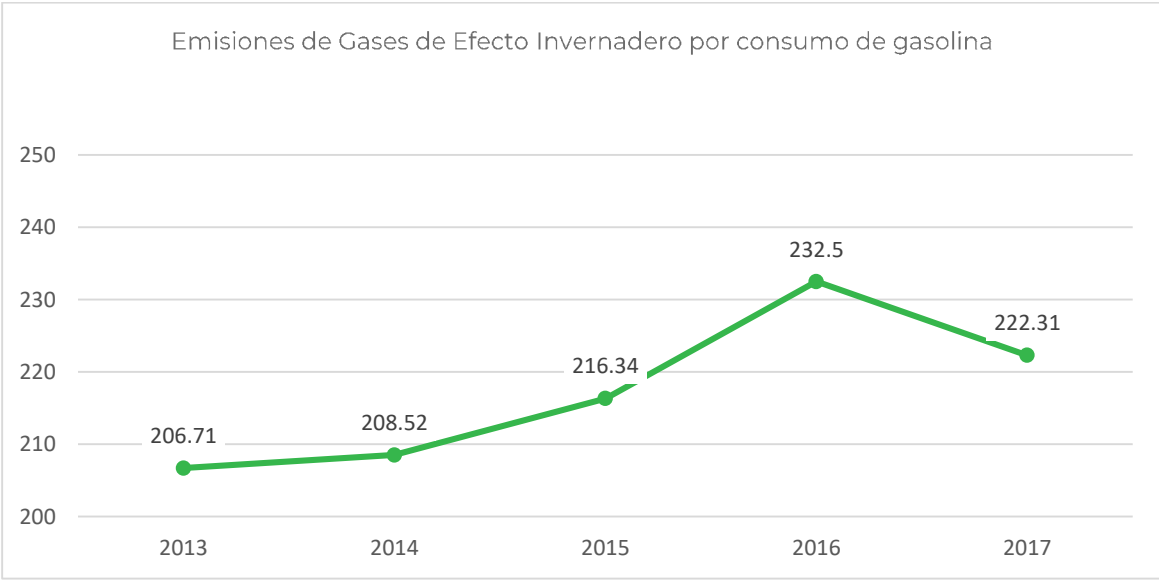
La Región Altos Sur presentó niveles cercanos a 400 y alcanzando los 500



Fuente: Elaboración propia en base a Altos Sur Diagnóstico de la Región, IIEG, 2018.

Los municipios que presentan mayor cantidad de emisiones son Tepatitlán de Morelos y Arandas, mientras que los municipios de Mexxicacán y Cañadas de

. Municipios con mayor cantidad de emisiones de Gases de Efecto Invernadero en la



. Emisiones de Gases de Efecto Invernadero por consumo de gasolina, Tepatitlán de

Este fenómeno para Tepatitlán presento un incremento considerable durant 2014 y 2016, respectivamente registro incrementos del 3.75% y 7.47% mientras que para 2017 disminuye un 4.38%, aun así, la tendencia se mantiene ascendente representada por un incremento durante el periodo 2013

que Tepatlán ha sido el municipio que mayores emisiones ha registrado, en el año 2013 aporta el 42.52% de las emisiones de la Región Altos Sur y para 2017 este porcentaje se incrementó a 59.36%; con casi el de la región Tepatlán tiene un tema preocupante que atender comenzando con una adecuada atención al tema, desde el registro y monitoreo hasta la implementación de medidas de mitigación.

En el Atlas de Riesgos municipal del año 2021 se integra un apartado titulado Impacto contaminante del vertedero San Bartolo desde el Enfoque este documento muestra datos que deben tenerse en consideración.

Uno de estos datos es que El vertedero S contaminación más preocupante en el municipio. Presenta una insuficiencia ya registrada años atrás, la contaminación se acumulada y no solo se manifiesta en las inmediaciones, sino transita en confluencia con las escorrent

Se describe la configuración del vertedero la siguiente manera: una casa de monitoreo, desnivel de terrazas, áreas de remoción de tierra, cinturón de basura arrastrada, zona de concentración de lixiviados y a cumbre de desechos.

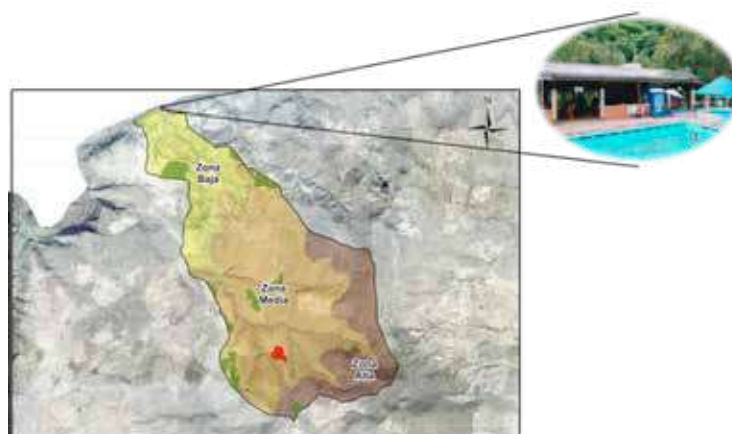


edero San Bartolo, Mezcala de los Romero, Tepatitlan de Morelos, Jalisco 2021



I Enfoque Cuenca aplicado arroja en dos instancias

Microcuenca Las Palomas: el vertedero se ubica en una zona funcional media, con una dirección de drenaje hacia el Río Verde. En las partes baja de la microcuenca muy pegado al punto de salida definitivo se ubican balnearios que reportan el paso de aguas re



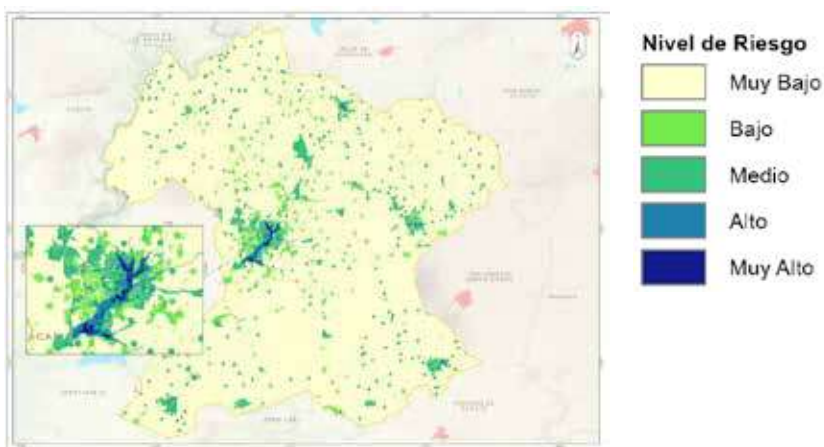
Cuenca baja Río Verde Grande: al salir la escorrentía contaminada de la Las Palomas, esta se integra al cauce principal Río Verde. La dirección eje del flujo es diagonal hacia el suroeste, terminando en la confluencia con el río Santiago. Antes se consideran dos referencias a contemplar para el análisis. El Área Natural Protegida Verde y el punto de medición del SINA ubicado en dicha área. El registro del semáforo ambiental es amarillo señal de la carga de contaminantes regular que altera el ambiente. En conclusión, el vertedero San Bartolo



RIESGOS IDENTIFICADOS EN EL MUNICIPIO

A partir de los resultados del Atlas de Riesgos de Tepatitlán de identifican 3 principales tipos de riesgos dentro del territorio municipal:

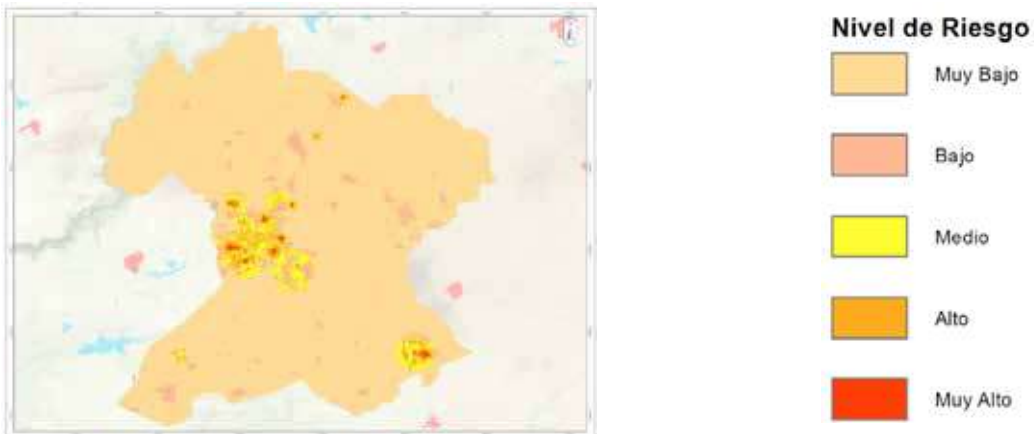
El principal agente generador de peligros en el municipio son las encharcamientos por crecidas súbitas, fenómeno que tiene su génesis principalmente debido a tormentas atípicas, mismas que se presentan con cierta frecuencia durante el temporal de lluvias a través del verano estacional, materiales y poniendo en peligro a la población.



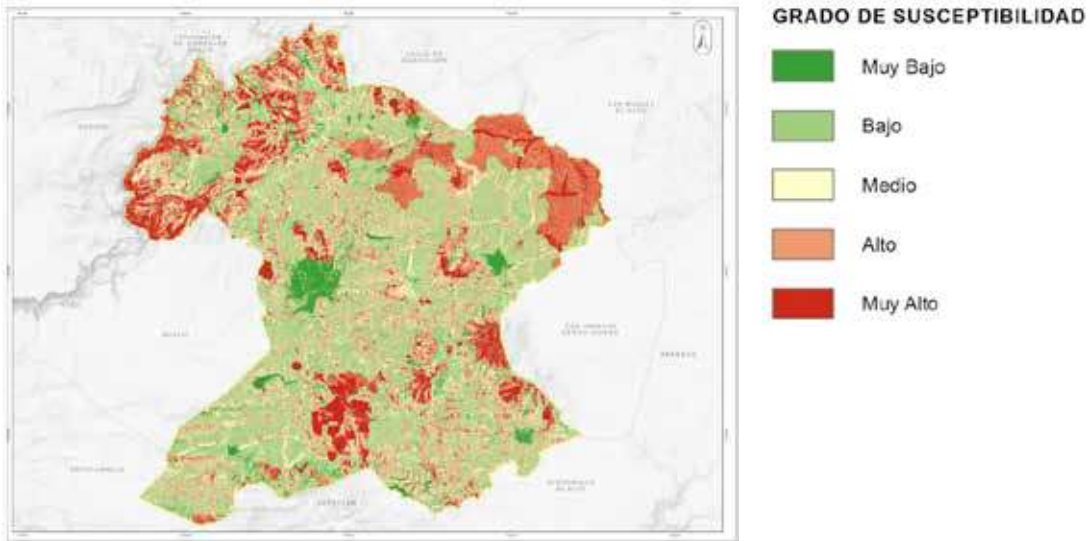
Para el tema de fenómenos geológico geomorfológicos, se decidió agrupar todas las incidencias reportadas e inventariadas de que por sus características se categorizan en este rubro; teniendo así en un solo modelo de riesgo, hundimientos, fallas y fracturas; así como elementos catalizadores de este tipo de procesos, como zonas de pendiente



un modelo espacial que denota las superficies municipales de acuerdo a su nivel de Riesgo por las fuentes fijas (industrias y empresas) susceptibles a presentar percances de origen Químico



Este tema, para Tepatlán es tan común que puede pasar por alto o incluso inofensiva, en el Atlas de Riesgos se integró un apartado especial para este fenómeno, el instrumento generado en dicho



Grado de susceptibilidad a incendios, Tepatlán de Morelos Jalisco

Resaltan en rojo las zonas de susceptibilidad Alta y Muy Alta, encontrando su mayor concentración en zonas con vegetación primaria y secundaria, y en áreas de incendios recientes, contrastando con las zonas urbanas y cuerpos de agua, cuya baja propensión a presentar estos fenómenos se muestra en color verde. Este modelo, permite dar una lectura integral del fenómeno al cubrir el territorio en 5 clases cualitativas mediante un enfoque multivariable, la propensión de una superficie determinada a presentar un incendio forestal; consiguiéndose así unas incidencias, lo cual permitirá establecer protección en las zonas de susceptibilidad alta, observando las áreas de susceptibilidad media como de amortiguamiento, no tan críticas, pero propensas a presentar estos eventos y, por consecuencia,

PROBLEMAS Y RESULTADOS

Elaboración del IMPLAN con base al Diagnóstico del Eje Estratégico Urbano Sustentable

. Problemas identificados y resultados esperados Eje Estratégico Urbano Sustentable

		El municipio cuenta con recientes instrumentos de planeación en			
		Encaminar las acciones que se implementen en temas territoriales,			

--	--	--	--	--	--

Fuente: Elaboración del IMPLAN con base al Diagnóstico del Eje Estratégico Urbano Sustentable

PORTAFOLIO DE PROGRAMAS Y PROYECTOS			

Fuente: Elaboración del IMPLAN con base al Diagnóstico del Eje Estratégico Urbano

. Portafolio de Programas y Proyectos del Eje Estratégico Urbano Sustentabl

**PLAN MUNICIPAL
DE DESARROLLO
Y GOBERNANZA**



**SOCIAL
INCLUYENTE**

Eje Estratégico

SOCIAL INCLUYENTE

Presentar a Tepatitlán como un destino educativo, deportivo, cultural y de cohesión social renovado, adelantado en desarrollo, referente a nivel regional y estatal, conservador en sus tradiciones, con alta responsabilidad social hacia los más

Las personas son la verdadera riqueza de las naciones, por lo tanto, el desarrollo implica ampliar las oportunidades para que cada persona pueda vivir una vida que valere. El desarrollo es entonces mucho más que el crecimiento económico, que

tenga más oportunidades. (PNUD). Para que existan más oportunidades lo fundamental es desarrollar las capacidades humanas: la diversidad de cosas que

el desarrollo humano son disfrutar de una vida larga y saludable, haber sido educado, acceder a los recursos necesarios para lograr un nivel de vida digno y poder participar en la vida de la comunidad. Sin esta considerablemente la variedad de opciones disponibles y muchas oportunidades

El propósito final del desarrollo se encuentra en cada uno de sus habitantes y en para elegir una vida en la que puedan realizar a plenitud su potencial como seres humanos, es entonces que el desarrollo es el proceso por el que una sociedad mejora las condiciones de vida de sus miembros a través de un incremento de los bienes con sus necesidades básicas y complementarias, y de la creación de un en el que respeten los derechos humanos de todos ellos

ALINEACIÓN A INSTRUMENTOS DE PLANEACIÓN



. Alineación del Eje Estratégico Social e Inuyente a Instrumentos Superiores de

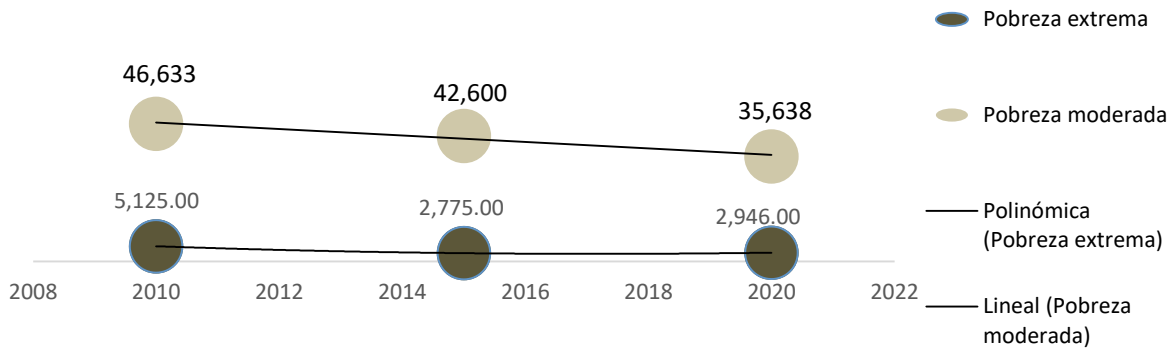
Fuente: Elaboración propia en base a diagnóstico del Eje Estratégico Social Incluyente del PMDyG

De acuerdo al Instituto de Información Estadística y Geográfica de Jalisco, el municipio de Tepatitlán al año 2020, ocupaba a nivel

a última medición realizada por el Consejo Nacional de Evaluación de la

gestión gubernamental, los resultados de la medición permiten dimensionar y dar atención a las carencias sociales que vive la población. Existen 45,375 personas que viven en situación de pobreza multidimensional, de las cuales las que viven en pobreza extrema representan el 2

Pobreza moderada y extrema en Tepatitlán



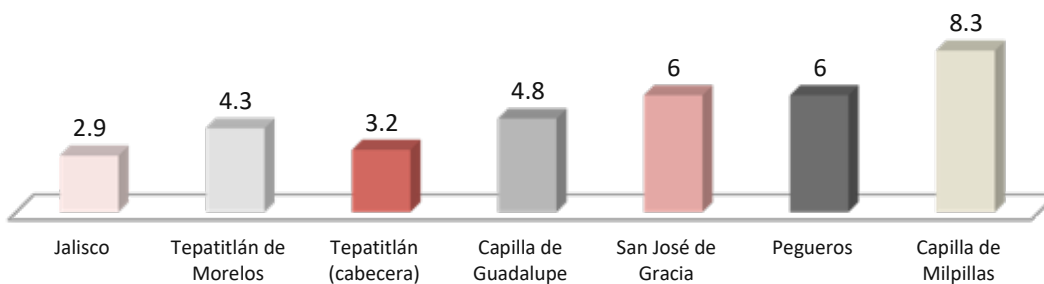
Fuente: Elaboración del IMPLAN con base en el CONEVAL 2020.

Las principales localidades del municipio tienen en su mayoría un grado de marginación muy bajo. En particular se ve que San José de Gracia tiene los más altos porcentajes de población sin primaria completa (56.5%), mientras que Iilas) presenta los más altos porcentajes de población

Tabla N°4 Grado de marginación e indicadores sociodemográficos

GRADO DE MARGINACIÓN E INDICADORES SOCIODEMOGRÁFICOS					

Marginación por rezago educativo en analfabetismo



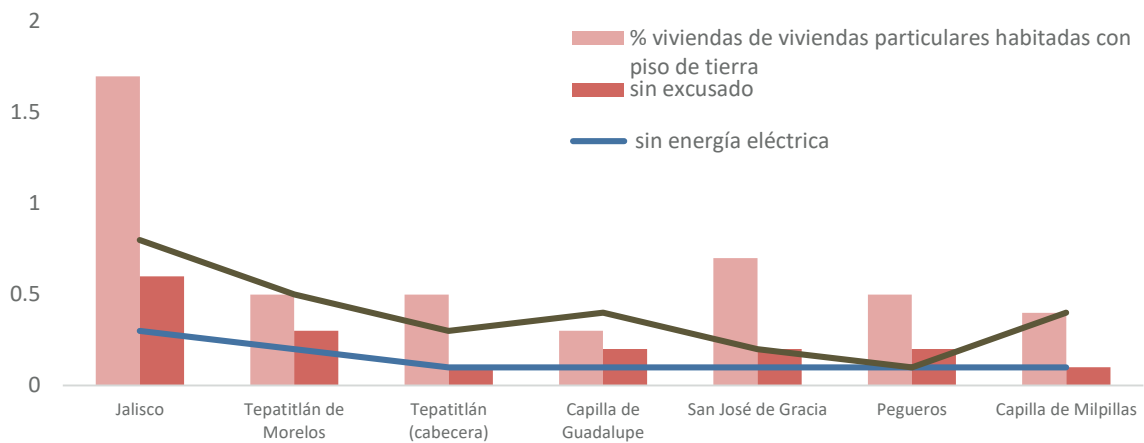
Respecto a las carencias en la vivienda, las localidades de Capilla de Guadalupe, rancia y Pegueros comparten los más altos porcentajes de viviendas sin excusado con el 0.2%; del mismo modo las localidades de Tepatitlán de Morelos, Capilla de Guadalupe, San José de Gracia, Pegueros y Capilla de Milpillas, 0.1%; por otra parte, las localidades de Capilla de Guadalupe y Capilla de Milpillas, comparten los más altos porcentajes de viviendas sin agua entubada con el 0.4%;

GRADO DE MARGINACIÓN E INDICADORES SOCIODEMOGRÁFICOS					

Fuente: IIEG con base en CONAPO, Índices de marginación por entidad federativa, municipal y a

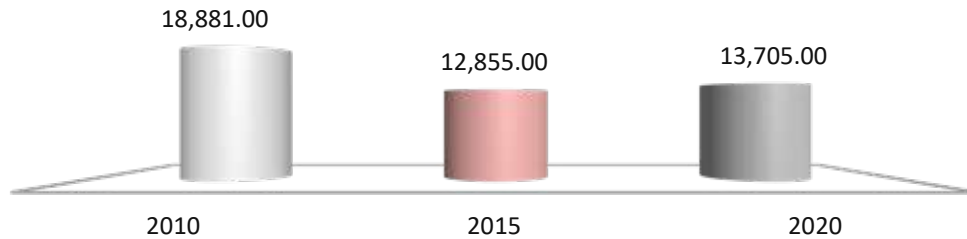
Tabla N°5. Grado de marginación e indicadores sociodemográficos

Viviendas particulares habitadas sin disponibilidad de servicios



En cuanto a rezago en la alimentación, Tepatitlán presenta una afectación mayor en el año 2020, identificando que el 10.3% de la población cuenta con problemas para adquirir la canasta básica, lo cual afecta a 13,705 personas, en comparativa al Cen del 2010, se tuvo un incremento de 1.2 puntos porcentuales con 805 personas más.

Carencia por acceso a la alimentación



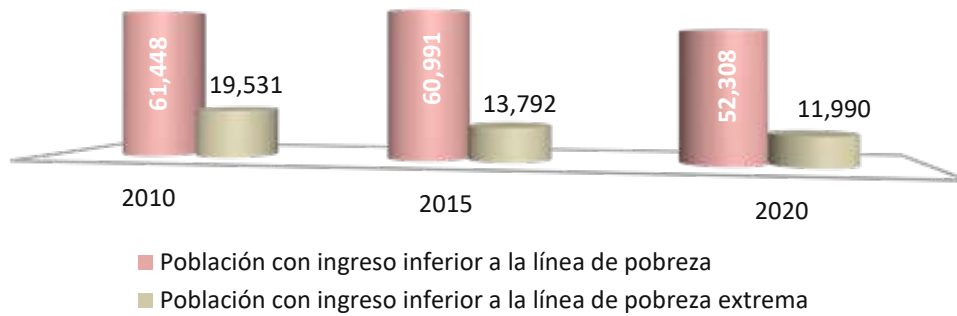
Fuente: Elaboración del IMPLAN con base en el INEGI 2010, 2015 y 2020.

2% del total de la población; y 11,990 personas con ingresos inferiores a la línea de pobreza extrema, representados en el 9.0%.

la población que no cuenta con los recursos suficientes para adquirir los bienes o que requiere para satisfacer sus necesidades (alimentarias y no

Fuente: Elaboración del IMPLAN con base en el INEGI 2010, 2015 Y 2020.

Población con ingreso inferior a la línea de pobreza



Son 66,153 las personas que no cuentan con acceso a la seguridad social, manifestada

POBLACIÓN CARENTE DE SEGURIDAD SOCIAL

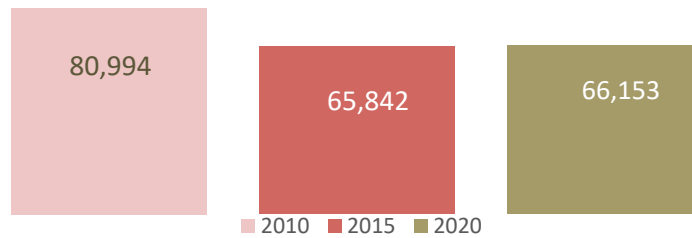
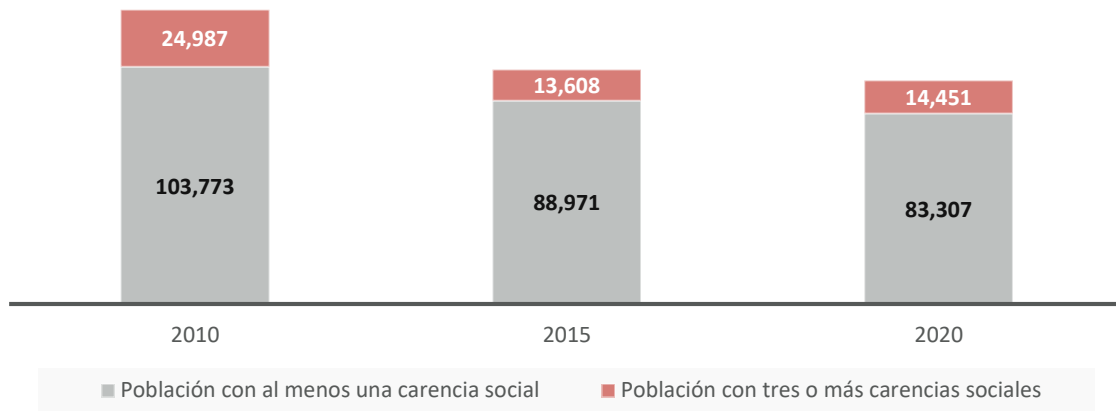


Gráfico N° 6. Población carenate de seguridad social

municipio 83,307 personas que tienen al menos una carencia social (puede ser carencia en temas de rezago educativo, en la salud, en los ingresos, en la vivienda, etc.), y 14,451 personas que tienen tres o más carencias sociales, lo cual

POBLACIÓN VULNERABLE POR CARENCIAS SOCIALES



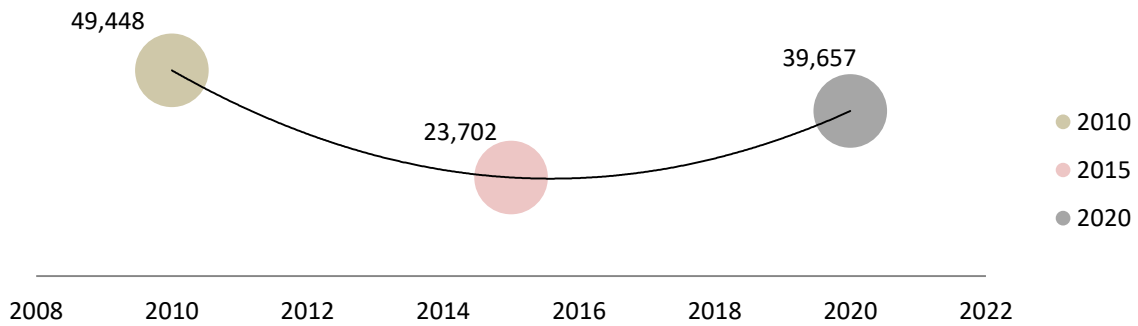
Si bien disponer de una vivienda construida con materiales sólidos y que protejan adecuadamente a sus habitantes es un elemento indispensable, la **servicios básicos en la vivienda**

condiciones sanitarias y en las actividades que los integrantes del hogar pueden desarrollar dentro y fuera de la vivienda personas tienen carencia por acceso a los servicios básicos en la vivienda, lo cual

Sin embargo, es un indicador con impacto positivo ya que en el Censo del INEGI 2010 presentaba un déficit del 10.3% afectando a 12,062 personas.

SERVICIOS DE SALUD Y SEGURIDAD SOCIAL

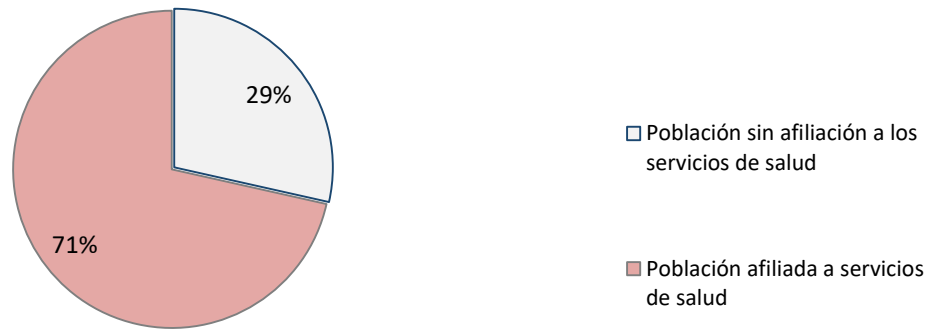
CRECIMIENTO DE LA CARENCIA EN SERVICIOS DE SALUD



De acuerdo a la información del Censo del INEGI 2020, l

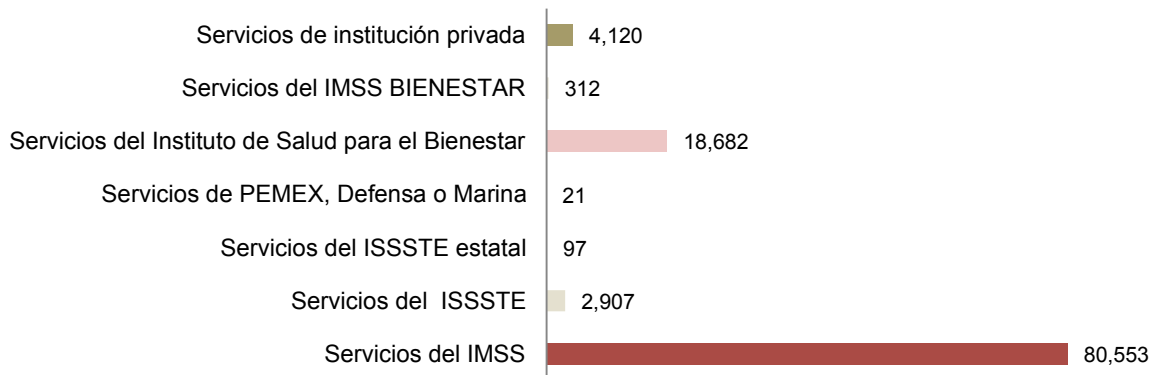
población sin afiliación a los servicios de salud se aprecia en el 29% con 42,785

COMPARATIVA DE AFILIACIÓN A SERVICIOS DE SALUD



De acuerdo a la población que cuenta con afiliación a los servicios de salud, la institución que atiende más usuarios es el IMSS con el 57.91% reflejado en 66,486 personas, le sigue el Seguro Popular para una nueva generación con el 37.33 manifestado en 42,858 personas, las Instituciones privadas con 5,430 usuarios con el 4.73%, y las que menos usuarios atienden el ISSSTE, otra Institución y PEMEX, Defensa o Marina con el 2.49%, 0.56% y el 0.05% respectivamente.

INSTITUCIÓN AFILIADA DE LA POBLACIÓN QUE CUENTA CON SERVICIOS DE SALUD



POBLACIÓN AFILIADA A UNA INSTITUCIÓN DE SERVICIOS DE SALUD

En cuanto a Infraestructura en salud se cuenta con un Hospital General Regional de Tepatitlán, un Hospital General de Zona 21 del IMSS, y diversos hospitales privados como el Hospital Memorial Santa Fe, Sanatorio Médico Quirúrgico de los Altos,

Existen además Clínicas de Especialidad y Centros de Salud como la Unidad de Medicina Familiar 168 del IMSS, Clínica del ISSSTE, Centro de Salud Popote de Atención Médica Integral CAMI POLICLÍNICA Ud Centro de Salud Popotes, Centro de Salud Los Sauces, Centro Integral de Salud Mental, Clínica oftalmológica Santo Toribio, entre otros.

s como la Unidad Médica Martín del Campo, Unidad Médica del Centro, Unidad Médica Santa Margarita, Unidad Médica UNIMED, Unidad Médica CURAR, Unidad Médica Alteña Tepatitlán, Unidad Médica de Traumatología y Ortopedia y diversas Unidades de Especialidades

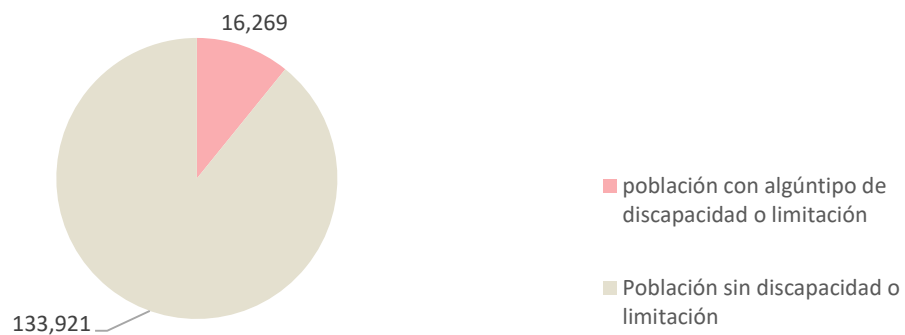
Se tiene cobertura de múltiples especialidades médicas en: odontología, dermatología, traumatología, artrosis y remplazo articular, especialidad en cabeza y cuello, psiquiatría, reumatología y medicina interna, entre otras. Existen también unidades de diagnóstico especializadas algunas integradas a los Hospitales y otras que de manera privada dan servicio a la ciudadanía, entre otras están: Clínica de Diagnóstico Lourdes, Laboratorios Médico del Chopo, Laboratorio de Jesús,

Así también se incrementaron núcleos y centro de rehabilitación física, entre los que se encuentran: Núcleo de rehabilitación física especializada, Unidad Regional de Rehabilitación URR administrada por el Sistema DIF Municipa Rehabilitación física, Rehabilitech, Sportkines, Arantxa Gómez, Kinesolution fisioterapia, Fisiomedic, Rehabilitari, Centro Avanza, Fisioclink rehabilitación, Clínica de Rehabilitación Neurológica y Terapia Física, ACO Terapi Física y Deportiva, CRAF Clínica de Rehabilitación Avanzada en Fisioterapia, Deport Medic, Unidad de Rehabilitación Terapia Laser, Fisicare

Se incluyen además centros de intervención psicológica públicos y privados como: Salud Integral de los Altos que promueve la salud emocional y mental, la Unidad de Atención a la Violencia Intrafamiliar del Sistema DIF Municipal y diversos centros de atención psicológica.


En el municipio de Tepatlán, de acuerdo al Censo del INEGI 2020, la población que presenta una discapacidad representa a 16,269 personas; de éstas 5,335 están catalogadas como discapacidad y 9,853 como limitación.

COMPARATIVA POBLACIÓN CON Y SIN DISCAPACIDAD AL AÑO 2020



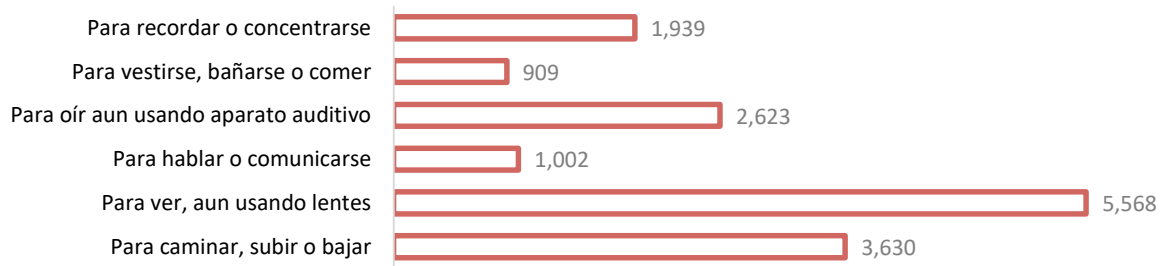
actividades de manera normal, dentro de esta condición es la limitación visual la que afecta a más personas (5,568) aun usando lentes, seguida de 3,630 que tienen

POBLACIÓN CON DISCAPACIDAD O LIMITACIÓN




Son 5,335 personas en el municipio quienes tienen diagnosticada una
 se manifiesta con más personas afectadas cubriendo el 54.80% con 2,924 casos, le continúa los problemas o condiciones mentales con 1,990 afectados, y la discapacidad visual con 1,917.

Personas que presentan una limitación en sus actividades




POBLACIÓN CON DISCAPACIDAD O LIMITACIÓN



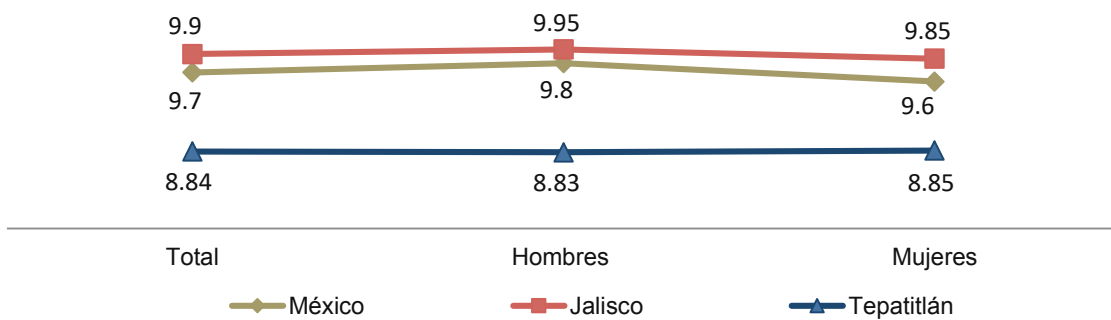
personas con rezago educativo que representa el
 El rezago educativo se refiere a la población de 15 años y más
 que no sabe leer ni escribir y/o que no ha iniciado o concluido su educación primaria

REZAGO EDUCATIVO



El grado promedio de escolaridad en el municipio
 del promedio del estado de Jalisco que es del 9.9

GRADO PROMEDIO DE ESCOLARIDAD



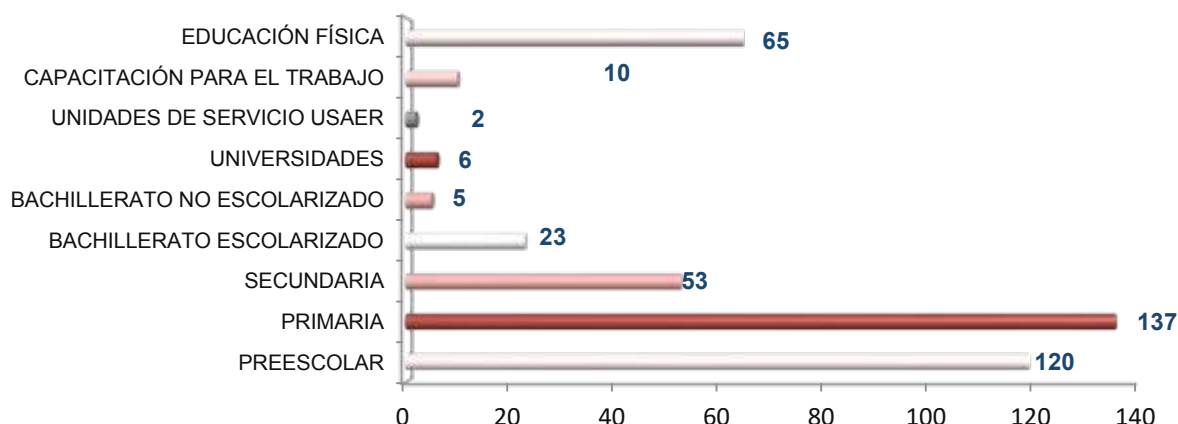
Al interior del municipio de Tepatitlán, la cabecera es quien tiene un grado promedio de escolaridad mayor con el 9.6. Respecto a las delegaciones Capilla de Guadalupe tiene 8.01 grados promedio, le sigue Pegueros con 7.52, Capilla de Mi

El municipio de Tepatitlán al año 2020 de acuerdo a la Secretaría de Educación Jalisco, el número de alumnos fue de 38,840 presentes en 338 escuelas, distribuidos en 1,438 grupos y atendidos por 1,849 docentes.

Respecto de la infraestructura educativa, el municipio cuenta con 137 instituciones de nivel primaria, 120 de preescolar, 65 instituciones en donde se imparte la materia

de educación física, 53 instituciones de nivel secundaria, así como 23 de Bachillerato escolarizado y 5 no escolarizado, 10 instituciones de capacitación para el trabajo y 2 que cuentan con Unidades de Servicio USAER (Unidad de Servicio de Apoyo a la

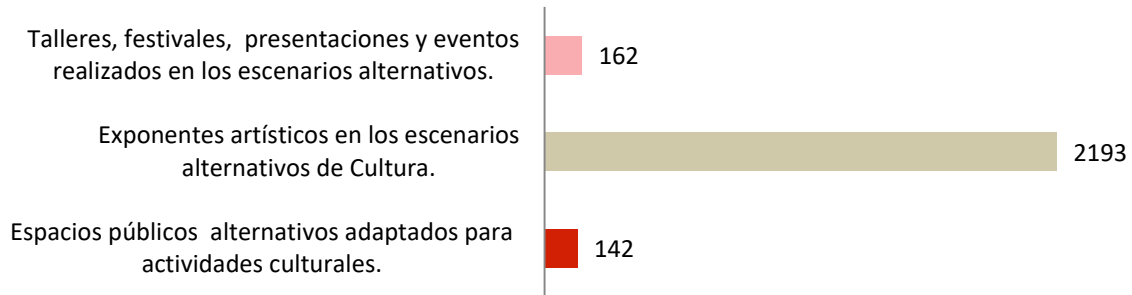
INFRAESTRUCTURA DE ESCUELAS EN EL MUNICIPIO



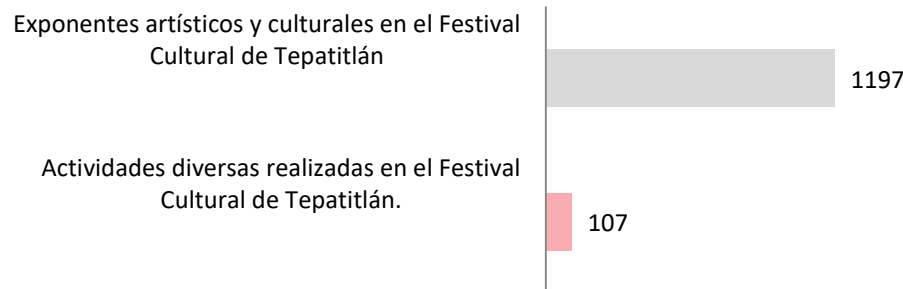
ultura, en apoyo al desarrollo de los ciudadanos, realiza diversas acciones a través de programas que permiten a los habitantes actividades culturales que incrementen su gusto y disfrute por la cultura. saber cuánto es el impacto que permite conocer cuántas actividades culturales se realizan en el municipio, se presentarán los siguientes indicadores

Escenarios Alternativos, en donde se realizan talleres, festivales, actividades, presentaciones y eventos, tanto en la cabecera municipal como en las gaciones. En un periodo del año 2019 al 2021 se realizaron 162 eventos con 2,193 exponentes del arte, habilitando 142 espacios públicos para ello y 37,154 personas que disfrutaron de cada actividad expuesta.

ESCENARIOS ALTERNATIVOS DE CULTURA



Uno de los eventos que se realizan y van forjando ya una tradición es el Festival Tepatitlán, en conmemoración al Aniversario del Municipio, en donde a través de eventos y actividades se festeja el nombramiento de Ciudad. Son 113,403 ciudadanos que se suman a dicho festejo con la realización 107



Fuente: Elaboración del IMPLAN con base en la Plataforma ÍNDICE Tepatitlán 2019,2020 y

como parte del desarrollo integral de la población, se imparten talleres de formación artística esto permite a niños, jóvenes y adultos adquirir las habilidades necesarias para que los habitantes desarrollen el gusto por la cultura o conocimientos necesarios de manera formal e incursionar de manera profesional en el sector cultural del municipio, para lograr mayor impacto, los talleres y diversas disciplinas se realizan en

Las personas que tuvieron un beneficio directo, aprendiendo algún arte o disciplina cultura fueron 1,016 los inscritos de manera formal en el mes de se realizaron 2,090 talleres en colonias, espacios ura tanto en delegaciones como en la cabecera,

propiciando aprendizajes en las personas. Los beneficiarios por la exposición de los resultados de diversos talleres en actividades y eventos fueron 57,363. De igual los 3 años, mientras que sólo 1.016 personas lograron un lugar, dejando evidente



Fuente: Elaboración del IMPLAN con base en la Plataforma ÍNDICE Tepatitlán 2019,2020 y

Lograr que los ciudadanos incrementen el desarrollo del arte y la cultura es una prioridad, por ello se trabaja en la infraestructura y equipamiento

Fuente: Elaboración del IMPLAN con base en la Plataforma ÍNDICE 2019

En infraestructura se requiere el Centro Cultural en la cabecera municipal, debido a que el edificio existente, queda rebasado por el número de población; faltan también dotar de esa infraestructura a dos

146 espacios (canchas y/o campos) deportivos, dentro de las , de ellas 10 se sitúan en la cabecera municipal y 6 en las

Fuente: Elaboración del IMPLAN con base en la Dir. Fomento Deportivo 2020.

De la infraestructura deportiva integrada a las Unidades Deportivas se desp

Fuente: Elaboración del IMPLAN con base en la Dir. Fomento Deportivo 2020. . Infraestructura deportiva dentro de las Unidades Deportivas de Tepatitlán al 2020.

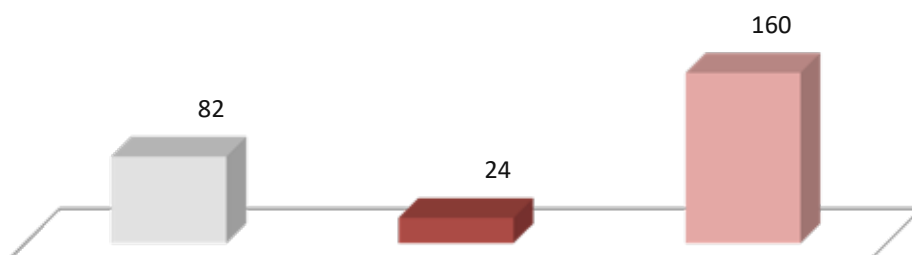
Actualmente se cuenta con 18 disciplinas y 43 escuelas deportivas que albergan

permiten a los habitantes tener acceso a actividades

Para saber cuánto es el impacto que permite conocer cuántas
urales se realizan en el municipio, se presentarán los siguientes
indicadores monitoreados en la Plataforma ÍNDICE.

Fueron 266 los eventos a nivel estatal, nacional e internacional en los que participaron

EVENTOS EN LOS QUE PARTICIPARON DEPORTISTAS



Elaboración del IMPLAN con base en la Plataforma Índice Tepatlán

En el periodo comprendido del año 2019 al 2021, Tepatlán fue sede de 4 eventos deportivos de nivel nacional y 1 de nivel internacional.

TEPATITLÁN SEDE DE EVENTOS DEPORTIVOS NACIONALES E



Elaboración del IMPLAN con base en la Plataforma Índice Tepatlán

En este mismo periodo hubo participación de deportistas tepatlenses en 351 eventos, de ellos 229 fueron eventos de competencia nacional e internacional en los

PARTICIPACIÓN DE DEPORTISTAS DE ALTO RENDIMIENTO



Elaboración del IMPLAN con base en la Plataforma Índice Tepatitlán

La Dirección de Fomento Deportivo en pro de tener 51 apoyos a promotores para su certificación; cabe señalar que dichos promotores

CAPACITACIÓN PARA LA CERTIFICACIÓN DE PROMOTORES



Elaboración del IMPLAN con base en la Plataforma Índice Tepatitlán

Se realizaron apoyos a instituciones educativas en temas de fomento deportivo

APOYOS OTORGADOS A INSTITUCIONES EDUCATIVAS EN TEMAS

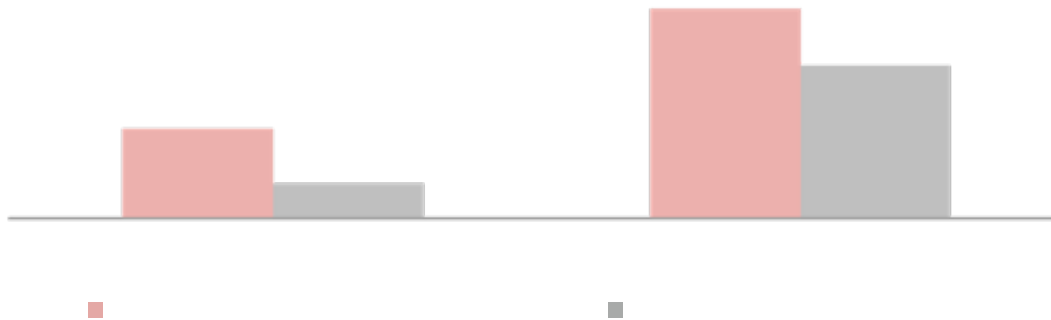


representa el 47.38% de la población mayor a los 12 años, y en unión libre se personas, que representan el 5.30%, por lo que de

De acuerdo a los reportes del INEGI la población total del municipio en 20

comparación al año 2000 los hogares con jefatura femenina se contabilizaban en 4,720 con el 18.46%, lo cual nos muestra que creció 11.5 puntos porcentuales incrementándose 7,517 hogares y una población de 23,225

COMPARATIVA JEFATURA EN HOGARES 2000 Y 2020



Fuente: Elaboración del IMPLAN con base en el Censo del INEGI 2020.

De acuerdo al Índice de Desarrollo Municipal Institucional, el en caso de Tepatitlán en 2021 registró una participación electoral del 67.35%, que lo coloca en el lugar 32 de los 125 municipios, dicho valor significa que tiene una alta participación elector comparación con otras municipalidades del estado.

--	--	--	--	--

Fuente: IIEG en base a resultados electores de las elecciones municipales de 2021 del IEPC; la estadística de Finanzas Públicas Estatales y Municipales (EPIPEM), Base de Delitos del Fuero

PROBLEMAS Y RESULTADOS

ificados y resultados esperados del Eje Estratégico Social Incluyente del

		Bono demográfico poblacional, tradiciones y educación generacional, incremento en la especialización en salud privada, incremento de oferta			
		Reducir el número de personas en pobreza, generando capacidades y			

**PLAN MUNICIPAL
DE DESARROLLO
Y GOBERNANZA**



**COMPETITIVIDAD
ECONÓMICA**

Eje Estratégico

COMPETITIVIDAD ECONÓMICA

integrales, que creen entornos favorables y aseguren el aprovechamiento del potencial económico del municipio, con estrategias de desarrollo novedosas, brindando herramientas para enfrentar el gran reto que supone la competitivi territorial y la lucha contra la pobreza con formas asociativas que logren una mirada estratégica más allá de la simple promoción empresarial, que permitan resultados e impactos en los ingresos y mejores condiciones de trabajo para las personas.

económicas y creado una nueva realidad, las medidas de distanciamiento social, impuestas por las autoridades a nivel mundial para contener la propagación del de vidas humanas, han provocado una crisis económica sin precedentes en cuanto a su naturaleza y magnitud.

La súbita interrupción de las relaciones entre individuos, empresas y sectores económicos, ha afectado la actividad económica nacional, por eso es d importancia emprender acciones para reactivar la economía los programas y acciones que implementen los gobiernos deberán enfocarse en proteger los ingresos de las familias, conservar los puestos de trabajo y evitar el cierre de las y medianas empresas. En pocas palabras, el municipio deberá implementar medidas que eviten que una crisis de liquidez se convierta en una

ALINEACIÓN A INSTRUMENTOS SUPERIORES



. Alineación del Eje Estratégico Competitividad Económica a Instrumentos Superiores

				<u>alcohol etílico sin desnaturalizar con una graduación de alcohol inferior al 80%</u> <u>Artículos de confitería sin cacao. chocolate blanco artículos de vidrio para servicio de mesa, cocina, tocador, baño, oficina, adorno de Interiores o usos Similares</u>
				<u>Terciopelo, Felpa y tejidos con bucles, de punto</u>

Analizando el Índice de Competitividad Estatal (ICE) 2021 donde Jalisco se ha ubicado en la posición número 5 de los 32 estados,

SEMÁFORO DE COMPETITIVIDAD, PARA JALISCO (ICE 2021)



Medir la competitividad es un proceso complejo que impactan tanto la calidad de vida de las personas como la economía, así como construir municipios competitivos tampoco es tarea fácil, lo importante es generar políticas públicas que abonen a las prácticas exitosas

-
-
-
-
- Innovación y sofisticación en los sectores económicos.

Con el objetivo de evaluar la capacidad productiva de I se observa primeramente que la población económicamente activa (P.E.A.) en la totalidad del municipio, es de 78,547 habitantes, según el censo del INEGI 2020.

Desde el punto de vista sectorial, la población económicamente activa en el municipio se concentra en el sector terciario, absorbiendo

En lo que se refiere al sector secundario, éste representa el 27.1% de la P.E.A. ocupada, en tanto que el sector primario emplea al 17.2% de la P.E.A. en el municipio, los cuales están dedicados a las actividades relacionadas con

Conforme a la información del Directorio Estadístico Nacional de Unidades Económicas (DENUE) de INEGI, el municipio de Tepatit

sectores revela un predominio de unidades económicas dedicadas al comercio, siendo estas el 44.9% del total de las empresas en el municipio.



Elaboración del IMPLAN con base en Directorio Estadístico Nacional de Unidades

Cuando se habla de unidades económicas, se establecimientos, empresas, hogares y personas físicas asentados en un lugar de manera permanente y delimitada por construcciones e instalaciones fijas, en donde se llevan a cabo procesos productivos, de comercialización o de servicios.

UNIDADES ECONÓMICAS



Fuente: INEGI. DENUE 2021.

La Composición de unidades económicas por sector dentro del municipio la distribución porcentual de las unidades económicas, por actividad

COMPOSICIÓN DE UNIDADES ECONÓMICAS POR SECTOR



Fuente: INEGI. DENUE 2021.

Es importante hacer mención que la mayoría de las unidades económicas tiene

UNIDADES ECONÓMICAS Establecimientos por número de empleados



Fuente: INEGI. DENUE 2021.

actividad realizada en el sector de la industria, el comercio y los servicios más importante dentro del municipio, se define en función de tres variables: número de empleados, el censo bruto y el total de unidades económicas. El valor indica el porcentaje que representa la actividad principal para cada una de las variables, respecto al total

ESPECIALIZACIÓN DEFINIDA



Fuente: SNIEG, INEGI. Censo económico 2019. Cálculos con base en datos procesados por manzana mediante el servicio del Laboratorio de microdatos del INEGI.

de generar riqueza para el bienestar económico de la población funci

-
-
-

ÍNDICE DE DESARROLLO ECONÓMICO



0.75 - 1.00

0.50 - 0.75

0.25 - 0.50

0.00 - 0.25

Fuente: SNIEG, INEGI.
Censo económico 2019.
Cálculos con base en
datos procesados por
manzana mediante el
servicio del Laboratorio
de microdatos del INEGI.

Hablando de economía, y conforme a la información del Directorio Estadístico Nacional de Unidades Económicas (DENUE) de y Geografía (INEGI), en el municipio de Tepatitlán de Morelos se encuentran 7,698

revela un predominio de unidades económicas dedicadas al comerc estas el 3,513 unidades económicas en el municipio, seguidas por los servicios con 3,260 unidades, la industria con 687 y la agricultura con el 4 unidades registradas.

De acuerdo a lo anterior, los sectores de productos y servicios más dominan del municipio son: en agricultura: cultivos de sorgo, maíz, frijol y agave, así como

la explotación forestal de pino, encino y bovino de carne y leche, porcino, ovino, caprino, equino, y aves de postura. anufacturera y tequilera. Minería: yacimientos de manganeso. Pesca; bagre y carpa de Israel; comercio y servicios; compra y venta de diversos artículos se ofrecen servicios financieros, profesionales, sociales, turísticos, personales y de mantenimiento.

En un estudio realizado por el INEGI en el que divide los ingresos de las entidades por sectores se puede observar que el ingreso de Tepatitlán se concentra en tres principales agroindustria, el comercio, y la industria de la transformación.

Los datos publicados por Data MEXICO arrojan que las ventas internacionales de Tepatitlán de Morelos en 2020 fueron de US\$7.3M, las cuales decrecieron un 0.31% respecto al año anterior. Los productos con mayor nivel de ventas alcohol etílico sin desnaturalizar con una graduación de

artículos de vidrio para servicio de mesa, cocina, tocador, baño, oficina, adorno de interiores o usos similares

millones de dólares, las cuales decrecieron un productos con mayor nivel de compras internacionales en 2020 fueron y aparatos para la agricultura, horticultura, silvicultura, avicultura o apicultura, incluidos los germinadores con dispositivos mecánicos o térmicos incorporados y las incubadoras y criadoras avícolas transformadores de potencia, convertidores estáticos e inductores terciopelo, felpa y tejidos con bucles, de punto (US\$3.3M) y Estados Unidos (US\$1.64M), los principales países de origen de las compras internacionales durante el 2020.

Para junio de 2021 las principales compras fueron de (US\$228k) y los principales países de origen de las compras internacionales fueron China (US\$253k), Malasia (US\$64k) y Francia (US\$29.2k). Mientras que las ventas internacionales fueron US\$665k y u para este mes el balance comercial neto de

INDICE DE CIUDADES PROSPERAS. CASO TEPATITLÁN

El Índice de las Ciudades Prósperas, (CPI) es una metodología de que permite tener una radiografía de la complejidad urbana, traduce el bienestar en una métrica medible, y mide la eficiencia de la ciudad y el efecto de las

Una ciudad próspera en términos de produc garantiza la generación de empleos competitivos y bien remunerados, que permiten igualdad de oportunidades y calidad de vida adecuada para la población, suministra de manera eficiente el suelo urbano y promueve su

económicas, sociales y culturales, representen una ventaja competitiva para la generación de empleos e incremento de la productividad.

PRODUCTIVIDAD



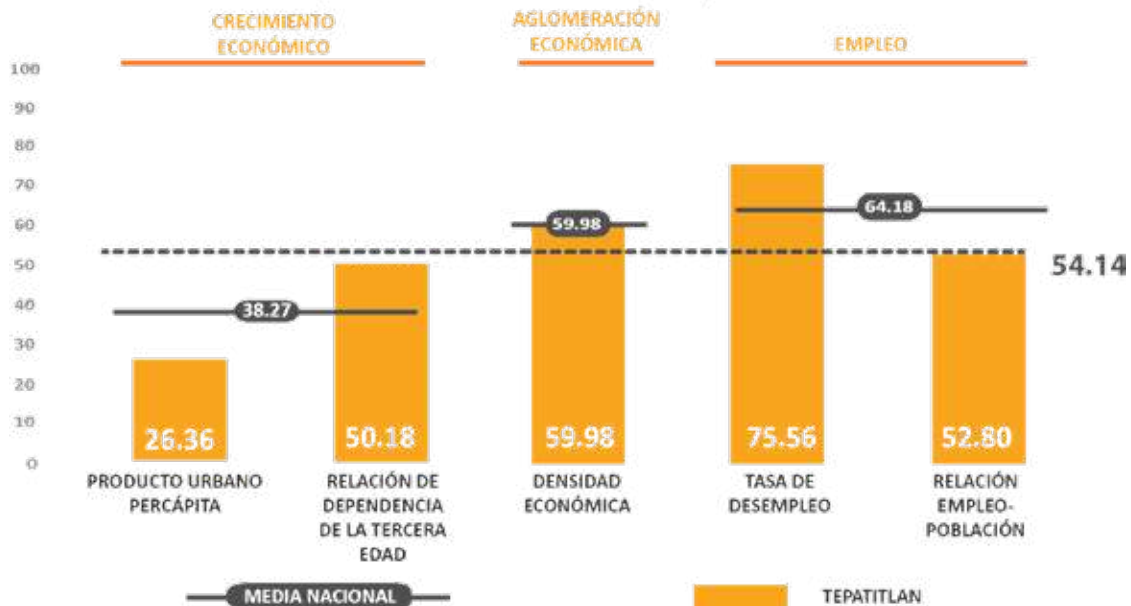
CRECIMIENTO ECONÓMICO	38.27
Producto urbano per cápita	26.36
Relación dependencia tercera edad	50.18
AGLOMERACIÓN ECONÓMICA	59.98
Densidad económica.	59.98
EMPLEO	64.18
Tasa de desempleo	75.56
Relación empleo - población	52.80

Fuente: Elaboración propia en base al Índice de Ciudades Prosperas 2018

Indica el porcentaje de población que se encuentra ocupada, respecto del total de población en edad de trabajar. Un moderado resultado puede indicar que la proporción de población económicamente activa (PEA) es relativamente alta, lo que no necesariamente

in embargo, mantener un adecuado equilibrio entre la población total y la PEA puede impactar positivamente en la productividad y desarrollo

INDICADORES DE INDICE DE PRODUCTIVIDAD Comparativo Media Nacional - Tepatitlán



INFLACIÓN EN TEPATITLÁN DE MORELOS, JALISCO.

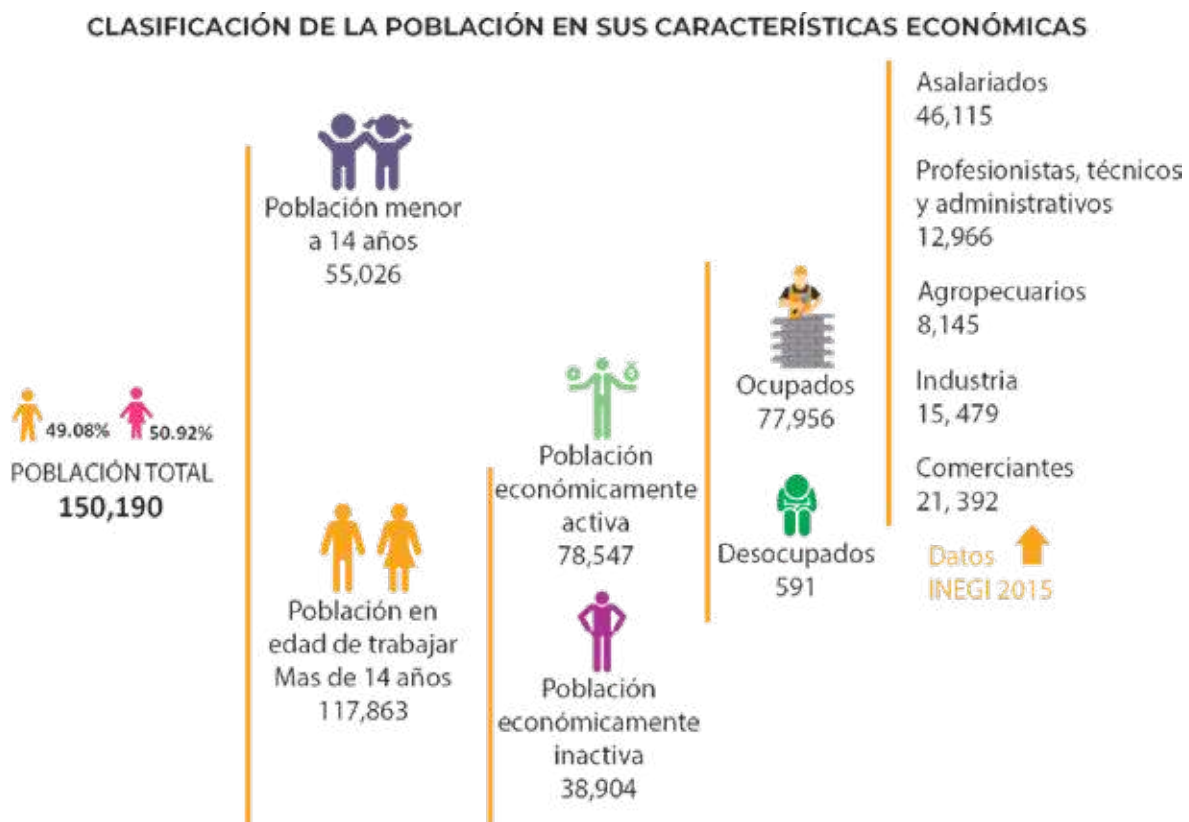
2017, la inflación para el municipio presentó diversas variaciones, por debajo de la meta inflacionaria de 7.5% anual. En enero de 2018 se registró la segunda tasa inflacionaria más alta con un aumento generalizado de precios de 6.2%, solo por debajo de la cifra reportada en el mes de febrero. En julio de 2021 Tepatitlán se ubicó en el lugar 18 de 55 ciudades con mayor inflación, mientras que Tepatitlán se ubicó en

INFLACIÓN POR CIUDADES, JULIO 2021



El trabajo es tan importante que es considerado la condición básica y fundamental de la vida, es la fuente de los bienes y servicios que satisfacen nuestras necesidades, por ese motivo la genera

El INEGI 2020, reporta que la población menor a 14 años de edad es de 55,026 personas, de 12 años en adelante son 117,863, de ellas la población



Fuente: Elaboración por el IMPLAN con base en INEGI 2020 y 2015

nalizando la población ocupada en el municipio de 1970 a 1980 el crecimiento fue del 54.60%, y de a la incorporación de la mujer en la población económicamente activa ocupada, ya que ésta tuvo un incremento del 15 1970 a 1980 y del 143.73% de 1990 al año 2000, distribuidas de la siguiente manera.

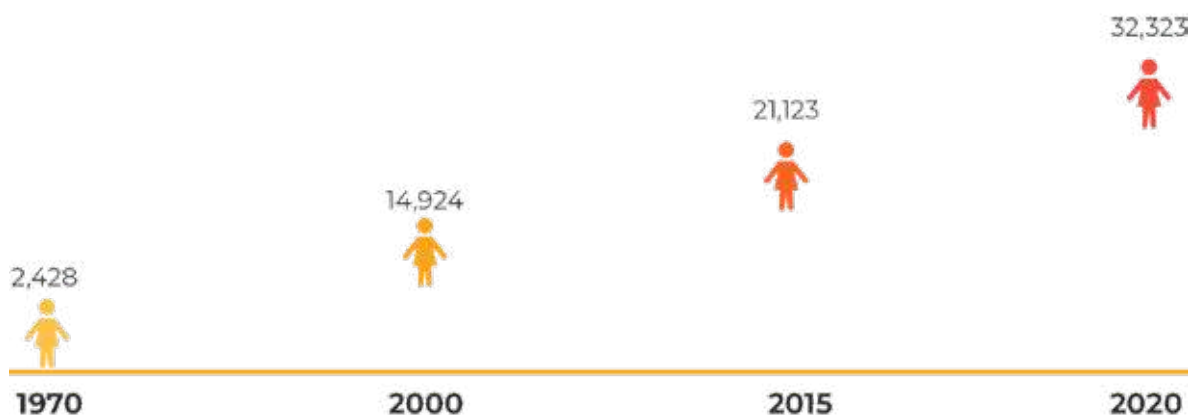
POBLACIÓN ECONÓMICAMENTE ACTIVA Y OCUPADA



Elaboración propia con base en Censo del INEGI 2020, PEA ocupada

ocupación de las mujeres ocupadas se ha ido incrementando paulatinamente a partir de 1970 como se muestra en la siguiente imagen.

MUJERES OCUPADAS



La población masculina ocupada, representaba para el año 2015, el 71.42% de la población económicamente activa. Su mayor crecimiento lo presentó de los años 1990 al 2000 con el 47.54%, ingresando a las filas laborales 9,564 hombres.

Por su parte las mujeres han ido involucrándose activamente en la vida laboral, hoy en día 41 de cada 100 mujeres en el municipio trabaja



41 DE CADA 100
MUJERES
ES POBLACIÓN OCUPADA



58 DE CADA 100
HOMBRES
ES POBLACIÓN OCUPADA

incorporaron 18,365 personas, siendo 8,801 mujeres y 9,564 hombres, el mayor



INEGI para el 2020, se distribuye de la siguiente manera:

COMPARTIVO DE LA POBLACIÓN ECONÓMICAMENTE ACTIVA



52 DE CADA 100
ES POBLACIÓN
ECONOMICAMENTE
ACTIVA PEA



26 DE CADA 100
ES POBLACIÓN
ECONOMICAMENTE
INACTIVA PEI



99 DE CADA 100
DE LA PEA
ESTA OCUPADA



1 DE CADA 100
DE LA PEA
ESTA DESOCUPADA

De la población no ocupada, la mayoría se dedica a los quehaceres domésticos, al estudio, jubilados o pensionados y quienes tienen algún tipo de discapacidad, quienes se dedican a otro tipo de actividad suman el 5.07%.



17 DE CADA 100
SE DEDICAN A LOS
QUEHACERES DOMÉSTICOS

1 DE CADA 100
ESTÁ JUBILADA O
PENSIONADA



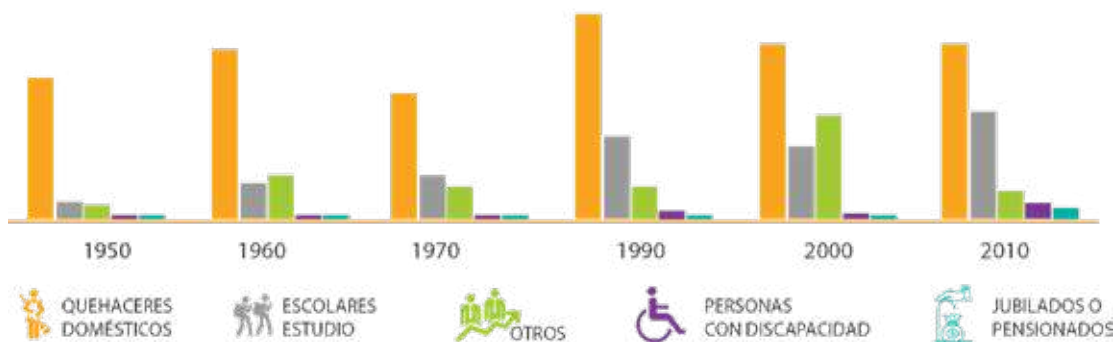
9 DE CADA 100
SON ESTUDIANTES

1 DE CADA 100
PRESENTA UNA
DISCAPACIDAD



Si hacemos una comparativa de la población económicamente activa no

ACTIVIDADES POBLACIÓN ECONÓMICAMENTE ACTIVA NO OCUPADA



Ahora bien, la distribución de la población ocupada en los sectores primario,

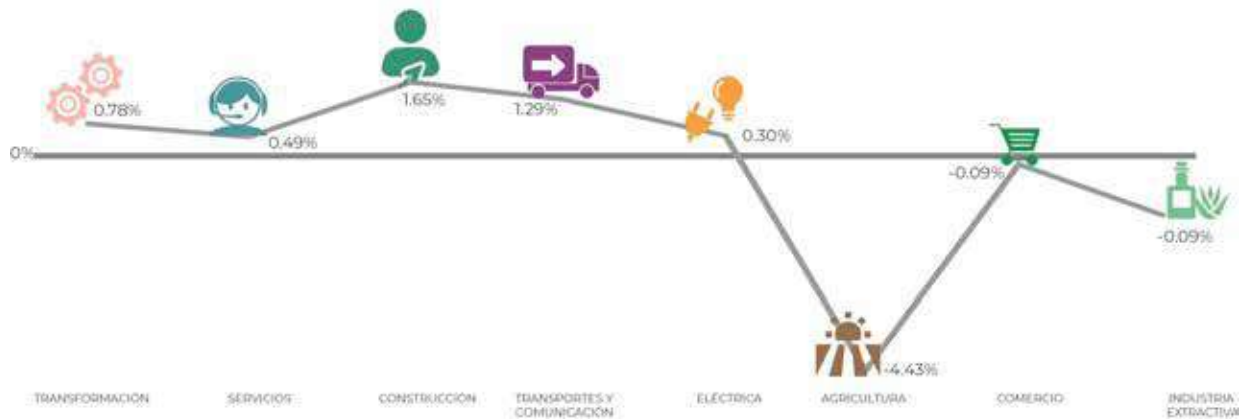


Para la generación del empleo es básico que haya empresas y negocios los datos de la Oficialía Mayor de Padrón y Licencias del municipio, a julio del 2021 reporta 13,824 licencias registradas, mientras que para el DENU (Directorio estadístico nacional de unidades económicas) de INEGI a distribución por sectores revela que en el 2015 había un predominio de unidades económicas dedicadas al comercio, siendo éstas, el 44.9% del total de las



Cifras del IIEG sobre el empleo formal en Jalisco en mayo de 2021 por sector de actividad económica y municipio, arroja que la industria de la transformación pesca presentó una disminución, el comercio tuvo una pérdida de 323 empleos y la industria extractiva perdió 30 trabajadores.

EMPLEOS EN JALISCO POR SECTOR DE ACTIVIDAD ECONÓMICA, MAYO 2021 vs ABRIL 2021

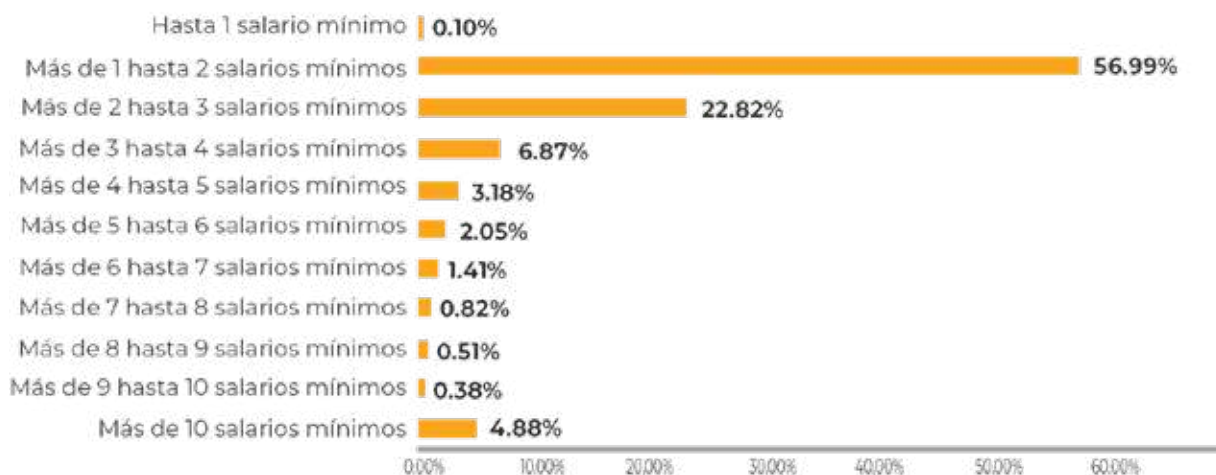


Los trabajadores asegurados en el municipio hasta el 2021 fueron de 35,254



El 56.99% de las personas registradas en el IMSS para el periodo 2020, no reciben más de dos salarios mínimos por su trabajo

RANGO SALARIAL DE LAS PERSONAS OCUPADAS

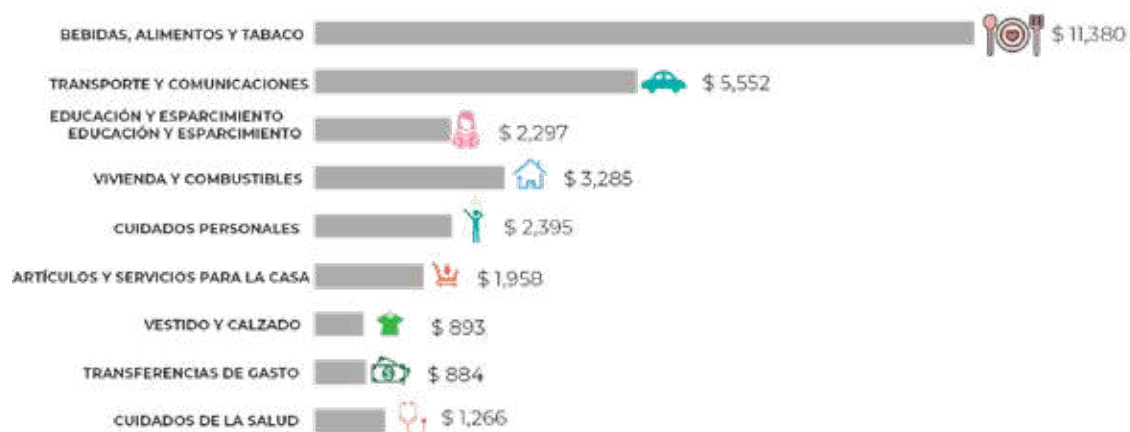


Los datos del INEGI 2020 informan que el 79.81% de la población recibe entre 1 y



Si la Encuesta Nacional de Ingresos y Gastos de los hogares muestra que el gasto promedio de un hogar mensual es de 29 mil 910 pesos, esto significa que solo el 5.77% de la población que gana más de 8 salarios mínimos podría cubrir los problemas del gasto mensual para la manutención de su familia, lo que deja al 94.3% de las familias tepatitlenses con desventaja para cubrir la totalidad de sus

**GASTO CORRIENTE MONETARIO PROMEDIO TRIMESTRAL
POR HOGAR SEGÚN GRANDES RUBROS DEL GASTO**



El turismo es uno de los sectores económicos más importantes y dinámicos en el mundo actual, tanto por su nivel de inversión, participación en el empleo, aportación de divisas y su contribución al desarrollo regional, ya sea a través de los beneficios que reporta la actividad de manera directa o como detonador e impulsor de actividades económicas de los sectores primario, secundario y terciario, a través del fortalecimiento de las cadenas productivas, lo que lo ubica en un sector estratégico y una palanca de desarrollo nacional.

Tepatlán de Morelos es uno de los municipios del Estado de Jalisco que cuenta con gran variedad de atractivos turísticos, ya que se ha identificado potencial

Es importante destacar que el 37% de nuestros visitantes nacionales es por negocios, el 22% por descanso o placer y un 41% por motivos religiosos. En cuestión de procedencia, aproximadamente el 64% de los visitantes son mexicanos, 22% de estados unidos, 3% de los visitantes son europeos, 2% asiáticos y un 9% no especificados (datos proporcionados por hoteles del municipio)

Aunque la inversión turística en el municipio es muy poca, contamos con un potencial que no se han detonado debidamente. Nuestro potencial turístico se da con la clase media, que representa el 20% de la población total, percibe un ingreso estable para generar turismo de manera

La oferta turística expresa las cantidades de lo las empresas están dispuestas a ofrecer derivadas de actividades tales como alojamiento, transporte, creación y comercialización de bienes y servicios turísticos, comidas y bebidas, provisión de actividades recreativas, lugares de interés turístico, servicios periféricos del sector privado, servicios periféricos del sector público y servicios de asistencia a proveedores turísticos.

Los factores que determinan el nivel de la demanda turística son el precio y el ingreso de los consumidores, así como condicionada por la existencia de elementos de atracción como son recursos naturales(montañas, litorales, playas); recursos culturales (patrimonio culturales, hospitalidad de la población); recursos ligados a la tecnología y al progreso técnico (ferias comerciales, centros científicos y técnicos, explotaciones industriales en activo o históricas); recursos ligados a la práctica de determinadas activi libre, actividades recreativas, actividades de entretenimiento) y recursos de evento (diversos espectáculos, grandes acontecimientos, congresos). (Mochón

Conociendo estos antecedentes básicos en materia de tur un análisis de las oportunidades turísticas del municipio para potenciar su base a la información del Directorio Nacional de Unidades



Asociación de Turismo Médico asegura que el una actividad de crecimiento constante y sostenible a nivel global, valuada entre 50 y 70 mil millones de dólares. Motivo

convertido en una importante fuente de ingresos para los hospitales y personas que ofrecen servicios turísticos, como alojamiento, actividades recreativas y alimentación. Aunque los turistas viajan para todo tipo de fines, los más usuales son cirugía cosmética, tratamiento odontológico, trasplante de órganos, cirugía cardíaca y ortopédica.

Tepatitlán sin duda tiene un fuerte posicionamiento en esta actividad, por la cobertura de hospitales, y doctores, además del hospital especializado en medicina hacen pensar que posicionar a nuestro municipio como una ciudad médica sea algo alcanzable al corto tiempo

Nuestra ciudad está estratégicamente situada y comunicada por autopistas y carreteras libres con las principales ciudades del centro de la República (Guadalajara, León, Aguascalientes, San Luis Potosí, Guanajuato, el Puerto de Manzanillo y Puerto Vallarta) 5 vías regionales, 15 principales y 11 colectoras.

Las secciones viales urbanas se acerca a una media óptima de 120/km², esto favorece al flujo peatonal, mejora el tránsito vehicular y ayuda a la conectividad urbana, la disminución de riesgos para peatones, ciclistas y

Tepatitlán es el núcleo central de la región y se encuentra determinado por la concentración de actividades económicas, administrativas y de servicios

conectado al menos con la región y con algunas de las principales ciudades del Centro

Las tecnologías de la información, la comunicación remota, el tráfico de datos y

de las actividades económicas más afectadas por la crisis sanitaria, la obligada restricción de la movilidad global afectó los resultados económicos internacionales, pero también afectó profundamente el turismo doméstico

El 45% de la población se dedica al comercio y servicios como la hotelería, transporte, gastronomía y turismo, la inmensa mayoría de las inversiones son de origen local, y existen proyectos para turismo socio cultural y religioso, así como

El municipio de Tepatitlán es en la Región Altos Sur cuenta con
Tenemos 1 hotel de gran turismo, 6 hoteles de 4 e
3 de tres estrellas y dos centros de convenciones.
municipio realizó un levantamiento de los hoteles en el 2021 y los resultados son



Es uno de los escasos municipios aptos para producir el Tequila, bebida regional obtenida por destilación de mostos, preparados directa y originalmente del material extraído, en las instalaciones de la fábrica de un autorizado la cual debe estar ubicada en el territorio comprendido en vados de las cabezas de Agave tequilana weber variedad azul, puede ser un detonante de proyectos turísticos, propiciando mecanismos que integren al sector privado y beneficie económicamente al municipio.

Municipio tiene una cobertura de 7.8% de bosques, 14.2% de selvas y 68.3% destinada a la agricultura. En los últimos 25 años el municipio ha recuperado 22.73 km² de superficie con vegetación natural y presenta 9.17% de la superficie con riesgo de erosión ecológico territorial, el 10.7% de su territorio está bajo políticas ambientales de , siendo estos sitios los más propensos a la inversión

ingresos y ser un canal para elevar la calidad de vida no solo de los prestadores

de servicio turístico, sino de todos los ciudadanos. A

2020 contemplando como constante la variable de afluencia siendo



ATRATIVOS TURÍSTICOS DEL MUNICIPIO.

De estilo neoclásico mezclado con barroco afrancesado en sus adornos, de aspecto agradable y único en el occidente de México, cuenta con tres fachadas que forman un conjunto de innegable belleza que l y prestancia como palacio municipal, está ubicado frente a la plaza de armas

Situado en una vieja casona de finales del siglo XIX en sus 11 salas alberga una importante colección de piezas arqueológicas, pintura,

encuentra uno de los principales puntos de expresión artística en el municipio

. Ubicado en la cuadra norte de la plaza principal, podemos encontrar artículos artesanales de la región

Aquí descansan algunos personajes de la ciudad, pues caminando entre las tumbas de más de 100 años de antigüedad se pueden visitar e descansan los restos de personajes famosos del municipio.

respetado la flora, fauna y declive natural del terreno, integrando la construcción

es un espacioso cuadrángulo de 6,800 m² adornado con jardines, en cuyo centro se levanta el kiosco de reminiscencias moriscas importado de Francia, donde la banda municipal ofrece por las noches la serenata tradicional de jueves y domingo, mientras el púb

Situado a la entrada de la ciudad por la carretera que viene de San Juan de los Lagos se encuentra el Arco del Milenio, se inauguró el 31 de

Señalado por una bellísima pagoda, y apenas transponiendo el umbral de un “torí” encontramos una exótica colección de cactus y una notable variedad de plantas de otras latitudes como e
, en sus jardines de ensueño se aprecian numerosos colmados de peses de colores, que se refugian bajo las hojas verdinegras de los nenúfares y los lotos en plena floración.

Calle Real” a la vieja usanza española, y saliendo del rmas, se ubican en la calle algunas fincas antañosas que dieron carácter al en todo su apogeo entre las familias pudientes

fue construido desde 1840 a 1852, con las limosnas y donativos que recaudaron entre Don Pedro Medina y Don Pantaleón Leal, factores importantísimos de la presencia entre nosotros de la milagrosa imagen

cordia han dejado centenares de retablos, cuya antigüedad se remonta a la época de 1840, en sus imágenes se narran las maravillas del Cristo milagroso; brindan una galería impresionante de vestimentas, historias, lenguaje y vivencias de lugareños de los Al

Construida a partir de 1757 y hasta 1775, el cuerpo principal de la parroquia de San Francisco, está edificado con “piedra braza” na, con adornos platerescos y está dividido en El altar mayor con su ciprés, son de mármol blanco de carrara, labrado por el arquitecto italiano Augusto C. Volpi, quien además lo adornó con las estatuas de los cuatro evangelistas, también

Antigua Casona construida a principios del siglo XX. Ubicada en el corazón de nuestra Ciudad, un lugar dedicado a difundir la riqueza histórica, cultural y tradicional de las manos artesanas de nuestro Municipio.

Por la entrada sur a Tepatitlán, una arboleda secular enmarca el acceso la ciudad y arropa el árbol ya seco hoy, de cuyas ramas pendió como fruto maduro para el cielo, el cuerpo de San Tranquilino Ubiarco

de un cerrito dedicada la Santa Cruz, en ella se encuentran labradas en cantera y colocadas entre hermosos jardines más de 30 Vírgenes que pareciera descansan

Capilla del Hospital del Sagrado Corazón de Jesús

lo que fuera el Hospital de Jesús se encuentra una cúpula montada sobre una base octagonal, que fue construida por las mismas manos que levantaron la iglesia parroquial de la ciudad, don Martín Pozos. En el interior de la cúpula se encuentra un mural, pero en general toda la arquitectura de esta capillita es

Fraccionamiento rustico ubicado sobre la carretera es un lugar que combina el estilo rústico con alma de pueblo, ya que cuenta con

ugar único, que cada fin de semana atrae a cientos de visitantes para disfrutar de la naturaleza y convivir con famil

Barranca del Río Verde y sus aguas termales

municipio, la barranca del río verde es una inmensa obra geológica

las faldas del Cerro Gordo encontramos este cortijo con plaza de toros, que nos brinda una exhibición de

En los últimos años en San José de Gracia, han adquirido un refresco al que acompañan con alcohol o cualquier otro

Una tesis elaborada por Marco Antonio Navarro Montes, respecto a la zona agavera de Los Valles particularmente en Tequila, define que es necesario que las autoridades de los municipios tequileros de Tepatitlán, Atotonilco y Arandas coordinen mejor sus esfuerzos con el Gobierno para promover la zona esto porque después de un minucioso análisis de ambas ciudades la afluencia de turistas sólo en el municipio de Tequila ha aumentado en más del 450%, ya que ha crecido el número de visitas de 40,385 en 2010 (Secretaría de Turismo, 2011) a 187,745 turistas en 2014 (Secretaría de Turismo, 2015), mientras que la zona de Los Altos de conformado por 31 municipios (suma de los municipios de la zona Altos Sur y Altos Norte) ha pasado de atraer 4.9 millones de turistas en 2010 (Secretaría de Turismo, 2011) a 5.3 millones de turistas en 2014 (Secretaría de Turismo, 2015), aumentando en poco más del 8% presentando un crecimiento turístico ampliamente dispar.

En dicho estudio se compararon el turismo cultural, (arquitectónico natural, agroturismo), el educativo, y de negocios. componen la industria turística como alojamiento, transporte, organizadores y distribuidores de viajes, destinos turísticos y atracciones. De la misma manera se analizaron las ventajas competitivas de los dos municipios y el comportamiento del consumidor turístico y perfil del visitante.

Como resultado del estudio se detecta que Tepatitlán de Morelos posee una mayor media (0.1749) que el municipio de Tequila (0.1413), lo cual muestra una ligera superioridad de Tepatitlán de Morelos en su Competitividad de Destino Turístico Global. Pero como la diferencia es mínima, se define finalmente que el municipio de Tequila, Jalisco posee una Competitividad de Destino Turístico IGUAL al del municipio de Tepatitlán de Morelos, Jalisco desde la perspectiva del consumidor que ya tuvo la experiencia de visita a dichos lugares.

Siendo que Tepatitlán de Morelos es más competitivo que Tequila en relación a aquellos recursos también influye directamente en la satisfacción del visitante, el trato que recibieron.

Para lo que sugiere Fomentar el desarrollo de un Turismo Tequilero integral, que incluya a las zonas productoras de tequila, eleve su afluencia y generación de recursos, y con ello les permita obtener un desarrollo óptimo de su Competitividad en Destinos Turísticos.

Un ejercicio realizado con servidores turísticos en abril del 2022 sobre la oferta del municipio arrojó que los puntos turísticos más importantes del municipio son el Santuario del Señor de la Misericordia, la parroquia de San Francisco, la comunidad de Piedra Herrada, el Centro

que los tres puntos turísticos más importantes del municipio son el Centro Histórico, el Santuario del Señor de la Misericordia, y la parroquia de San Francisco, mientras que los más visitados son el balneario del Río Verde, Piedra Herrada y el Temazcal de Capilla de Milpillas, además el espacio privado más visitado es Punto la Gloria, y los restaurantes La Lola, El Bramido, El Bistro, y

Para incrementar el turismo sugieren crear rutas, generar actividades recreativas culturales en puntos estratégicos, generar mejores paquetes y servicios turísticos, de la misma manera sugirieron que para mejorar la experiencia del turista es importante mejorar en la atención al cliente, contar con más

Sobre el motivo que el turista tiene para visitar Tepatitlán la mayoría coincide en que lo hacen por negocio, en tiempo de feria o de compras al tianguis textil.

La delegación más conocida es Capilla de Guadalupe, luego Sapegueros y Capilla de Milpillas, aunque por razones de esparcimiento y en José de Gracia la que más visitantes recibe.

suma importancia promover el municipio en redes sociales. Los productos típicos del municipio además de los blancos y bordados turistas consumen las carnitas, nieve de yogurt, papilla, chocomilk del mercado y por supuesto

Coincidieron en que las actividades preponderantes en estancias cortas son la gastronomía, negocios, las compras y el comercio.

las marcas Galindo, San Matías, Sangre Alteña, Cristeros, Clase Azul,

la percepción del turismo a 3 años se ve con buenos ojos,

Con el objetivo de evaluar la capacidad productiva de la población del municipio, se observa primeramente que la población económicamente activa (P.E.A.) en la totalidad del municipio, es de 78,547 habitantes, según censo del INEGI 2020. Desde el punto de vista sectorial, la población económicamente activa el IIEG, con base en los datos proporcionados por el IMSS, el sector primario tiene asegurados a 3,010 trabajadores.

TRABAJADORES DE ASEGURADOS EN TEPATITLÁN.

--	--	--	--	--	--

. Trabajadores de Asegurados en Tepatitlán de Morelos, Jalisco, 2000



Elaboración propia en base a Directorio Estadístico Nacional de Unidades Económicas

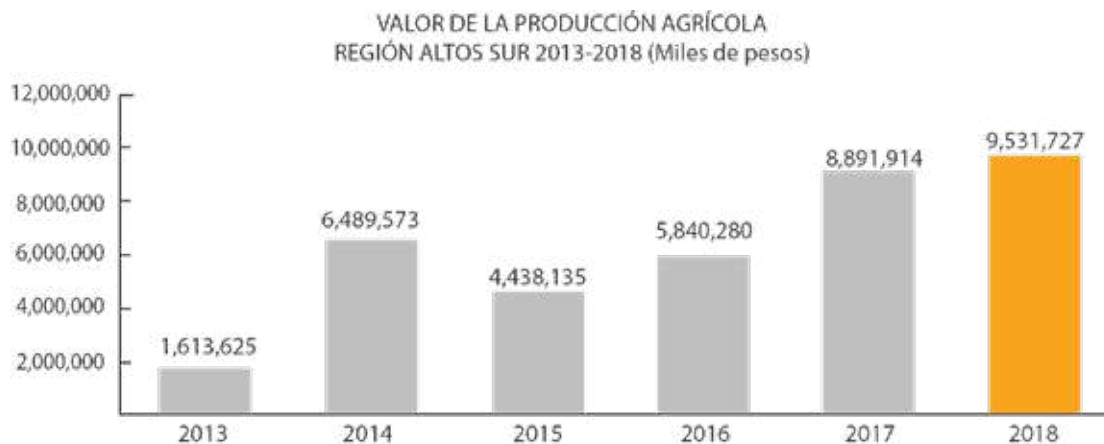
De acuerdo con la Organización de las Naciones Unidas para la Alimentación y la Agricultura (FAO, por sus siglas en inglés), alcanzar una agricultura sustentable requiere de un enfoque integrado. Los gobiernos, los investigadores, la sociedad civil y el sector privado necesitan entender la importancia del sector rural en el desarrollo económico del municipio y su aportación al mejoramiento de las

.69% de la población municipal, es decir, 22,065 personas en localidades rurales (con menos de 2,500 habitantes). Para los habitantes del campo, su principal ingreso y empleo se realiza en el medio rural. Duran Jalisco aportó el mayor porcentaje al producto interno bruto (PIB) nacional de las regiones, alcanzando un PIB de 67,881 millones de pesos que lo posicionaron con el valor más alto en el país. Nuestro municipio también se ha consolidado en los últimos años como el proveedor de alimentos de Jalisco,

Este sector afronta importantes retos en los que habrá que incidir, como el bajo nivel de ingresos de quienes se dedican a las actividades primarias, los bajos niveles de productividad, deficientes canales de comercialización, falta de conocimientos de los productores respecto a los mercados, insuficiente financiamiento, escasa oferta de capacitación técnica, deterioro e insuficiencia de la infraestructura productiva rural, insuficiente seguridad e inocuidad, escasa innovación y tecnificación en el campo, así como predominio de sistemas de producción que no cumplen con criterios de sustentabilidad.

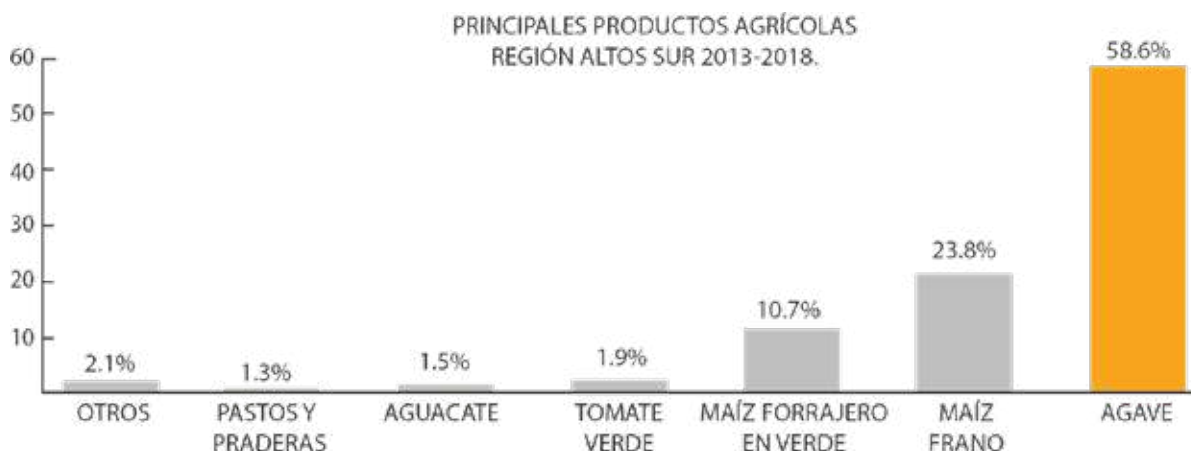
El desarrollo rural es un tema que tiene enorme relevancia para el bienestar del municipio de Tepatitlán por los múltiples efectos socioeconómicos que produce

El valor de la producción agrícola en la región Altos Sur ha presentado diversas variaciones, con altos en 2017 y 2018. El valor de la producción agrícola de la región en 2018, representó el 14.2% del total del valor de la producción agrícola estatal y tuvo su



Elaboración propia en base a IIEG, Instituto de Información Estadística y Geográfica del

Por otro lado la región Altos Sur en 2018, el principal producto agrícola es el agave con 5,589 millones 727 mil pesos, le sigue el maíz grano, con un valor de la producción de 2,269 millones 907 mil pesos al año, seguido por el maíz forrajero que representa el 10.7%, el tomate verde el 1.9%, aguacate el 1.5% y pastos



Elaboración propia en base a IIEG Instituto de Información Estadística y Geográfica del Estado

Según datos del INEGI al 2015 el municipio se registro con una superficie de la siguiente gráfica se muestra, cada 3 años desde 2003 a 2017, la superficie



2015 la superficie sembrada estaba entre las 30 y 35 mil hectareas, mientras que la superficie cosechada entre las 24 y 32 mil hectáreas. Ya para el 2017 la

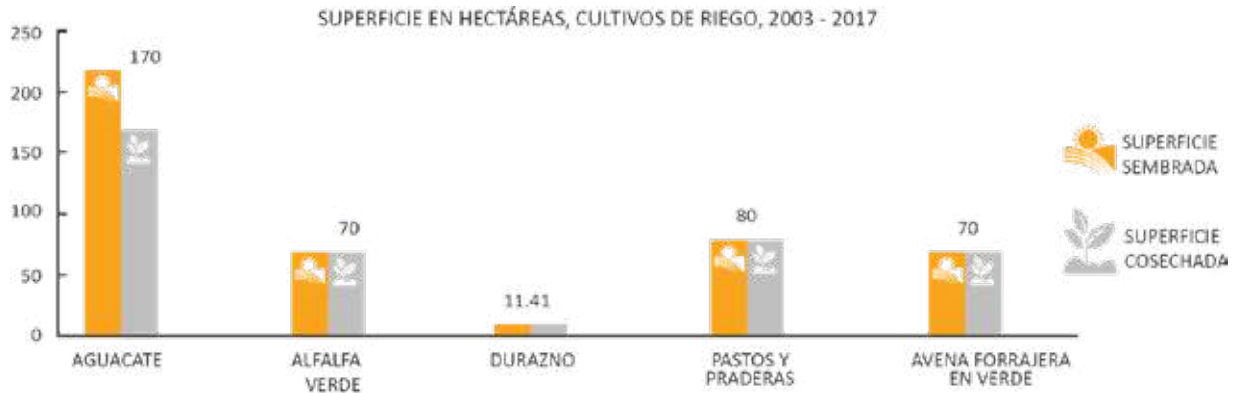
superficie sembrada en Tepatitlán se registro por encima de las 45 mil hectáreas, superficie cosechada de mas de 43 mil hectáreas.

Tepatitlán destaca en 4 cultivos de temporal en cuanto a superficie cosechada:

grano el que ocupó la mayor superficie cosechada seguido del maíz forrajero en verde con 5,800 ha, pastos y praderas con 4,500 ha

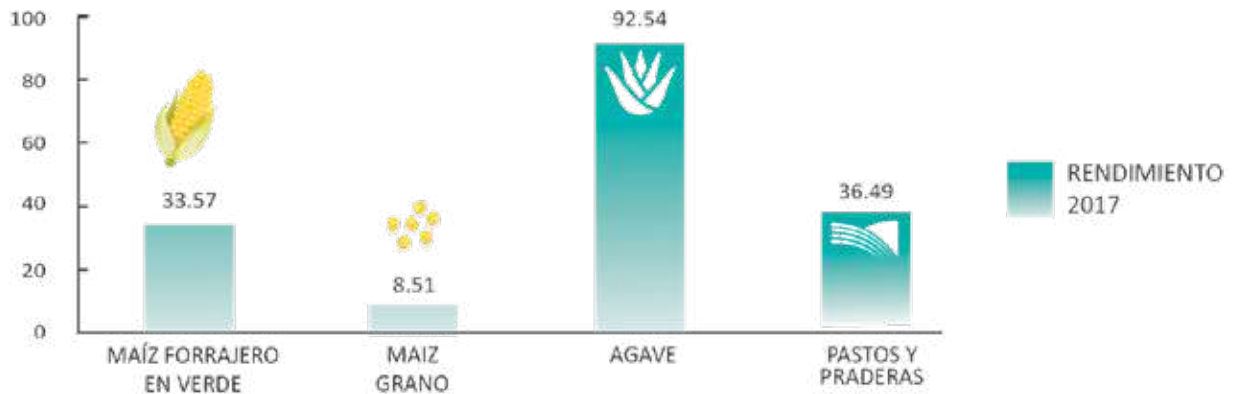
En lo que respecta a cultivos de riego, en 2017 el primer sitio lo ocupó el Aguacate menor superficie de solo 11.41 ha cosechadas,

en verde, estos dos últimos con 70 ha cosechadas cada uno.



En la siguiente gráfica se muestra el rendimiento, entendido como toneladas por hectárea, registrado en el cierre agrícola 2017, de los cuatro cultivos de temporal

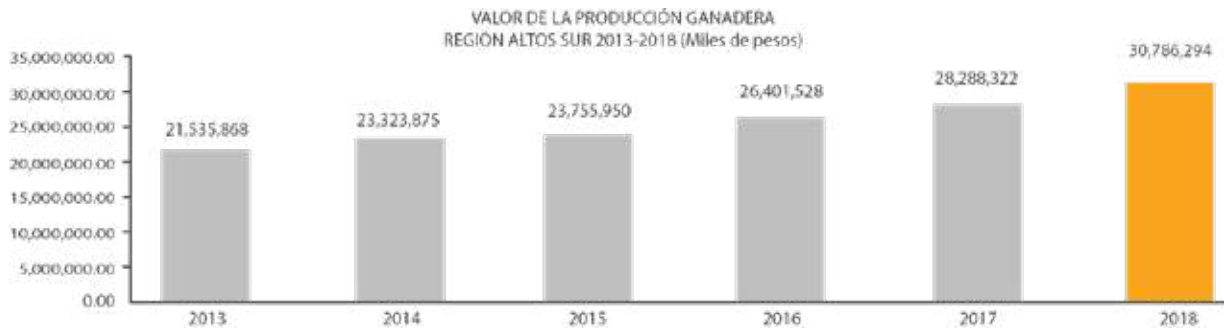
RENDIMIENTO DE LOS CULTIVOS DE TEMPORAL 2017
(ton/ha)



Respecto al valor de la producción en cultivos de temporal resalta una tendencia a la baja, en 2003 registro un valor de producción de 100 millones de pesos, entre 2006 y 2012 disminuye hasta un aproximado de 100 millones de pesos, para 2015 el valor se registra por encima de los 600 millones, disminuyendo nuevamente en el cierre de 2017 con más de 1,000 millones de pesos, sin duda es por el periodo de cultivo del agave, ya que su madurez alcanza hasta los 7 años después de ser plantado, lo que hace que la producción

de este cultivo sea menor, para 2015 alrededor de los 300 millones y en el cierre al 2017 el valor se registró por encima de los 1,000 millones de pesos.

El municipio de Altos Sur ha mantenido una tendencia de mayor crecimiento en el valor de la producción, representando el 34.4% de la



Dentro de los productos ganaderos que destacan por su participación en la región Altos Sur se encuentran en primer lugar el huevo para plato que aporta el 47.4% del total del valor de la producción, seguido por la carne de canal de leche de bovino que participa con el 17.2%, la carne de canal de bovino con 11.3% y la carne de canal de ave con el 4.6% d

El principal producto ganadero es el huevo para plato, con un valor de la producción de 7,293 millones de pesos al a porcina con 1,565 millones de pesos y leche bovino con 1,153 millones de pesos.



Elaboración propia en base al Instituto de Información Estadística y Geográfica del Estado

El documento Jalisco Gigante Agroalimentario publicada por del Gobierno Estado de Jalisco en coordinación con La Secretaría de Desarrollo Rural y la Dirección General de Planeación de Desarrollo rural del 2014, menciona que el municipio de Tepatitlán, sobresale en la producción de Aves, bovinos, leche,

pollo de engorda es aquel que se cría o explota para aprovechar su carne, estas aves pueden vivir en granjas bien acondicionadas, la carne de pollo es la carne más producida en México, además, presenta un ritmo anual de da se puede comercializar en pie o en canal

Jalisco ocupa el primer lugar nacional en la producción de aves y Tepatitlán se posiciona en el tercer lugar esta

Jalisco para el 2014 ocupaba el segundo lugar nacional en la producción de ganado bovino y Tepatitlán a su vez ocupa el segundo lugar estatal en dicha producción, superado únicamente por Lagos de Moreno

Para que una vaca pueda producir leche es indispensable que haya estado gestante y tenga un becerro. La época de lactancia o producción de leche es variable y depende del tipo de ganado, su alimentación y manejo, entre otros.

cción de leche se mantiene por cerca de 305 días y se

3 meses posteriores al parto, la vaca alcanza su mayor producción, llegando a generar de

Jalisco es el productor de leche más importante del país, mientras que la tercera cuenca lechera más importante del estado le corresponde al municipio de Tepatitlán, superado solamente por San Juan de

Los cerdos están adaptados y desarrollados para la producción de carne, dado que crecen y maduran con rapidez, tienen un periodo de gestación corto, de unos 114 días, y pueden tener camadas muy numerosas.

comestible, aunque, en la actualidad, se prefieren las razas que producen carne magra. Además, proporcionan materia prima para la elaboración de embutidos

nacional en la producción de cerdo, mientras que Tepatitlán ocupa el segundo

En el caso del huevo de gallina, el color de la cáscara depende la raza, es un factor genético que no afecta a su valor nutritivo ni a su sabor. El huevo está constituido de diversos elementos, la clara y la yema; la cáscara representa en torno al 10% del peso del huevo, la clara

Los elementos nutritivos se reparten de manera desigual entre la clara y la yema, la primera supone algo más de la mitad de las proteínas y la mayor parte del potasio y la riboflavina, mientras que la segunda contiene vitaminas A y D, mayoría de las otras vitaminas y minerales, las $\frac{3}{4}$ partes de las calorías y la

Nuevamente Jalisco se posiciona en el primer lugar nacional en la producción y comercialización de huevo de plato, mientras también es el primer productor estatal de este producto.

La acuicultura abarca tanto al estudio como a la técnica de cultivo intensiva que se lleva a cabo tanto de especies vegetales como de animales, en aguas dulces o

ividad se ha convertido en una importante economía en el mundo entero dado que produce alimentos y materias primas que luego serán empleadas en diferentes usos, principalmente industriales y farmacéuticos.

se conoce bastante bien su biotecnología de cultivo, es de fácil domesticación, su carne es de buena calidad, acepta alimento artificial y tiene una buena

Puesto que es una especie manejable, su cultivo practicado en ríos, presas, lagos, en agua clara y/ arena o rocoso de lo que depende su coloración, aunque también ha logrado adaptarse a condiciones de cautiverio en estanques y jaulas flotantes.

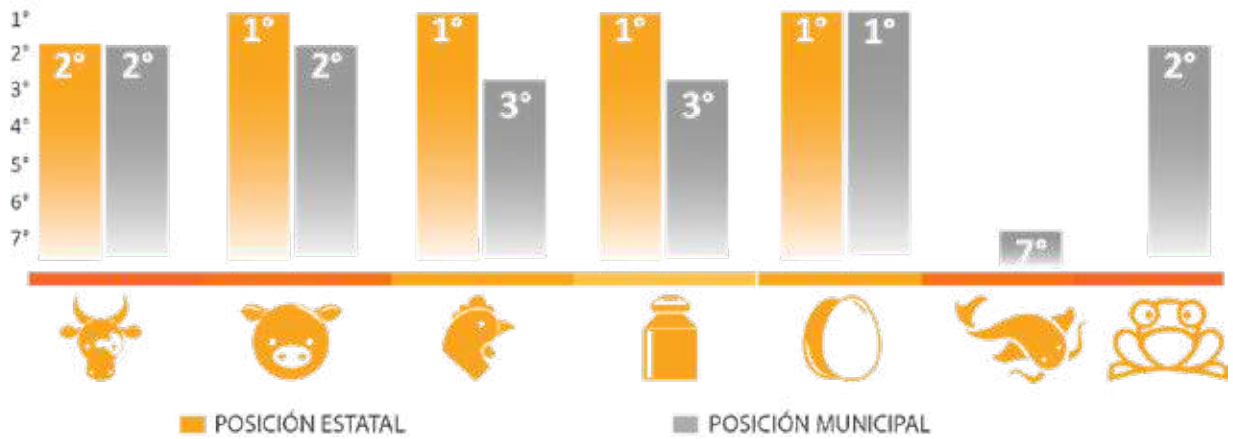
figura entre los principales productores de bagre a nivel nacional, Tepatitlán ocupa el séptimo lugar en la producción de esta especie.

La rana catesbeiana o rana toro produce más carne que las demás y es de

ha sido consumida en todo el mundo, llegando a considerarla como platillo de alto gourmet; además su piel, una vez curtida, se caracteriza por ser resistente y tersa, teniendo potencial considerable dentro de la industria

figura en los primeros lugares a nivel nacional de producción de rana, pero Tepatitlán es el segundo productor de este manjar en el estado.

POSICIÓN ESTATAL Y MUNICIPAL EN LA INDUSTRIA AGROALIMENTARIA
Secretaría de Desarrollo Rural 2014



Elaboración propia en base a Documento Jalisco Gigante Agroalimentario 2014, Po

PROBLEMAS Y RESULTADOS

--	--

Problemas identificados y resultados esperados del Eje Estratégico Competitividad

	<p>prendedor de los tepatitlenses y tenacidad para alcanzar los sueños que les ha permitido alcanzar una posición agroalimentaria consolidada a nivel</p>				

--	--	--	--

Fuente: Elaboración propia en base a diagnóstico del Eje Estratégico Competitividad Económica

. Portafolio de programas y proyectos del Eje Estratégico Competitividad Económica del

PLAN MUNICIPAL DE **DESARROLLO** Y **GOBERNANZA**



**INNOVACIÓN
Y GOBERNANZA**

Eje Transversal

INNOVACIÓN Y GOBERNANZA

Revelar un Municipio innovador, impulsor de la tecnología digital que fortalezca una cultura en la que todo ciudadano desarrolle su creando e innovando espacios y estructuras como palancas de crecimiento y desarrollo al servicio de las personas.

Hablar de una ciudad inteligente es hablar de una herramienta para crear bienestar, las ciudades inteligentes (smartcities) son aquellas que utilizan la tecnología y la innovación, junto al resto de recursos para hacer de ellos un uso más eficaz, promover un desarrollo sostenible y, en definitiva, mejorar la calidad de vida de sus ciudadanos. Siendo los objetivos principales políticas; reducir al máximo sus residuos y molestias; fomentar su calidad humana y

En este sentido, durante la Cumbre Mundial sobre Sociedad de la Información en Ginebra, 2003, los países miembros de la ONU firmaron la Declaración de Principios donde resalta el “...deseo y compromisos comunes de construir una Sociedad de la Información centrada en la persona, integradora y orientada al

Acordaron llevar a cabo el Plan de Acción que identifica los siguientes objetivos:

- Construir una Sociedad de la Información integradora;
-
- Fomentar la utilización de la información y del conocimiento para la consecución de los objetivos de desarrollo acordados internacionalmente, incluidos los contenidos en la Declaración del Milenio y;
- Hacer frente a los nuevos desafíos que plantea la Socie

ALINEACIÓN A INSTRUMENTOS SUPERIORES



DATOS CONCLUYENTES DEL DIAGNÓSTICO

os temas relacionados entre sí, buscando un fin en común y

El primer tema a exponer en este Eje es la

n fuga de capitales que alejan la llegada de nuevos negocios

as regulaciones deben ser diseñadas para ser eficientes y accesibles a todo el que necesite recurrir a ellas y que éstas sean

tivas e innovadoras que emergen y giran

En torno a estas cualidades el municipio debe contar con

1. Ventanilla única que ayuda a la simplificación de trámites y procura la automatización de los procesos de gestión, agilizando y simplificando los flujos de información.
2. Implementar el Sistema de Apertura Rápida de Empresas (SARE), con el servicio de las empresas y ciudadanos nueva tecnología de procesos y sistemas de clase mundial, agilizando los trámites, permisos y licencias.
3. Implementación de canales digitales de pago para evitar corrupción, largas filas

En cuestión de simplificación de trámites, e implementación de la plataforma Visor Urbano, que promueve el acceso igualitario a la información del desarrollo urbano y económico;

involucren en la vigilancia e inspección del desarrollo de la ciudad para evitar corrupción, organizar y homologar la información de más de seis áreas del Gobierno Municipal, logrando

la implementación de Catastro, Ordenamiento del Territorio, Obras Públicas, Tesorería, Padrón y Licencias y Agua Potable (ASTEPA). Ha cuenta con los tramites de asignación de número oficial, constancia de no adeudo predial y dictamen de uso de suelo para licencia de negocio de giro blanco, estos trámites totalmente en línea y sin ningún costo para el

desarrollo de un proceso continuo de revisión y reforma de los de negocios fortaleciendo el marco regulatorio

reduciendo la injerencia en los procesos de apertura y operación de una empresa, con el propósito de simplificar los trámites y servicios que brindan las dependencias y organismos públicos descentralizados, procurando una interacción de

que tienen que identificar y reformar reglamentos y trámites que frenen la

El municipio por parte de la Comisión Edilicia de Reglamentos y la Sindicatura dentro del periodo comprendido de 2015 a agosto de 2021, han trabajado en

la implementación de la Unidad de Gestión Técnica de Evaluación del Desempeño UTED,

El Ordenamiento Territorial trae beneficios al Municipio en la planeación y gestión del territorio, como un medio eficaz para avanzar en el desarrollo sostenible desde una perspectiva integral, porque protege la riqueza natural del territorio, ayuda a vivir en lugares seguros, de mejor movilidad, y tener acceso a servicios públicos y mercados.

Es importante que Tepatitlán empiece a contar con regulaciones sostenibles, enfocadas a mejorar los espacios públicos con flexibilidad en el espacio edificable. Aunque en algún momento no se le dio la importancia debida a la planeación del municipio, no lo podemos dejar de lado, se debe retomarlo y darle un gran impulso en los diferentes niveles de gobierno.

En algunos espacios y puntos del Municipio existen espacios disfuncionales y desarticulados, con espacios públicos insuficientes e inseguros; se debe invertir en más y mejores calles para la movilidad no motorizada, parques y áreas de valor cultural, apostar por espacios públicos que permitan cumplir los usos mixtos del suelo, enfocar las regulaciones limitativas en los usos prohibidos o condicionados para aquellos usos que no son recomendables para la comunidad por ser peligrosos o afectan la vida cotidiana del lugar, regular las emisiones de ruido estableciendo los mecanismos de defensa efectivos que garanticen la

En este sentido el municipio aprobó en los últimos tres años diversos documentos rectores que enriquecen el Ordenamiento Territorial: El Plan de Desarrollo Urbano de Centro de Población, el Atlas de Riesgos, el Plan Integral de Movilidad Urbana Sustentable, los Planes de Desarrollo de las delegaciones Capilla de Guadalupe, San José de Gracia, Pegueros, Capilla de San Mateo, Tecomatlán de Guerrero y Mezcala de los Romero.

El tercer tema transversal induce políticas para una

ciudad en un lugar más caminable, diseñado para la gente, reduciendo el estacionamiento y regulando el uso de las vialidades y disminuyendo el ruido. Por décadas se le ha dado prioridad al uso del automóvil, las aceras se volvieron cada vez más pequeñas, dificultando la caminabilidad y

Tepatitlán tiene un largo camino que recorrer en este parámetro. Debe impulsar modelos de peatonalidad, e integrar el urbanismo inteligente en

Permitir usos mixtos, con un óptimo balance entre vivienda, comercio, parques, espacios abiertos accesibles y servicios. Para promover una ciudad de uso mixto, al menos el 40% de la superficie construida debería

destinarse a usos económicos. La zonificación reducirse a no más del 10 o 15 por ciento del suelo total. Actualmente, de acuerdo al Plan de Desarrollo Urbano de Centro de Población, Tepatitlán cuenta con un porcentaje de alrededor de 25% de usos mixtos y un 10% residenciales; pero la realidad es que la misma dinámica ciudadana ha ido generando usos mixtos en zonas habitacionales, alcanzando los estándares propuestos en el párrafo anterior. Facilitar el comercio barrial donde se promuevan los productos locales, mercados, fogares, y contar con calles y colonias agradables para el emprendimiento generando ahorros en traslados y costos de

Generar un proyecto integral de restauración, iluminación, limpieza y promoción de espacios en el margen del Río Tepatitlán solo la caminabilidad, sino la cultura, recreación y esparcimiento.

Tener aceras anchas, las calles y sus aceras son los principales lugares públicos de una ciudad, sus órganos más vitales. La ciudad de Tepatitlán tiene todo en las calles más antiguas ubicadas en el centro de la ciudad aceras y calles muy estrechas, lo que ocasiona que la movilidad en la zona centro sea ineficiente, la carencia de rampas que cumplan con los estándares de accesibilidad para personas con discapacidad posibilidad de que las carriolas, sillas de ruedas y personas adultas

La rehabilitación y renovación de la calle Hidalgo ligada al centro de la ciudad, es un claro ejemplo de que tener una acera ancha, donde las personas caminan de manera armónica, la movilidad es eficiente, se vuelve más comercial, pues incentivan la caminabilidad.

Conectar la ciudad creando cuadrantes de calles y andadores que sean muy accesibles para peatones, ciclistas y tránsito vehicular; implementar calles sin autos, callejones y caminos verdes para promover viajes no motorizados. Además, existen algunas colonias que, aunque se encuentran relativamente cerca una de la otra se ven separadas por ríos o barrancos debido a la orografía del terreno, lo que dificulta la movilidad y comunicación entre ambas, estas colonias pueden ser: Pedregal con el Molino; Tablón con La Santa Cruz; Santa Cruz con Nueva Cruz. Si se logran estas conexiones inter barriales facilitarían el acceso

Aceras inclusivas que se conviertan en espacios donde cualquier persona se sienta segura, se debe asegurar la instalación de rampas y pasos peatonales como sistemas seguros para las personas con sillas de ruedas, personas con discapacidad visual, personas blancos y perros guía. Las personas con discapacidad requieren de mayores espacios de maniobra, porque debido a la discapacidad motriz se reduce su actividad al trasladarse, abrir y cerrar

as periferias, colonias alejadas o ciudades satélites el surgimiento de criminalidad; se ha comprobado que la solución para desafiar la delincuencia y el rescate de esas zonas arquitectura y urbanismo táctico, así como lo hizo la ciudad de Medellín, que convirtió las zonas marginadas en la sede de espacios públicos estratégicos. debe impulsar la mejora y el rescate de las mayores rezagos sociales y fomentar infraestructura pública estratégica y próspera, promoviendo confianza en la población, articulando conocimiento mutuo y resguardo social, porque la mejor forma de crear una sociedad segura ndo los polígonos que requieren atención urgente por problemas de marginación, delincuencia o por el sólo hecho de estar aislados de

Aunque Tepatitlán está catalogado como de baja y muy baja marginación, aún as que incluso, no se encuentran dentro de los polígonos de pobreza marcados por la Secretaría del Bienestar del Gobierno Federal y que requieren intervención urgente; es necesario involucrar a la ciudadanía para identificar los problemas sociales y foment denuncia para mantener la seguridad de los vecindarios.

El urbanista Richard Florida dice que las ciudades que concentran tecnólogos y sonas productivas. El turismo tradicional a primera vista podría

centro de negocios por naturaleza, tanto por su localización geográfica que se

Aguascalientes y además interconectamos por carretera prácticamente con todo el país; como por su atractivo comercial y empuje agroindustrial ya que Tepatitlán funge como líder en la Región Altos Sur, y es el Centro Region Comercio, tiene un área de influencia sobre 450,00 habitantes a menos de media hora de distancia. Actualmente, la mayor ocupación hotelera del municipio está acaparada por turismo de negocios, las personas vienen a hacer negocios al promoción hasta asesoría técnica a las diferentes empresas, , deben ser ellos el tipo de personas que

Para lograrlo, Tepatitlán debe generar condiciones para la atracción de talento y de industrias creativas; este tipo de turismo viene a conectar con las personas, ellos buscan la experiencia correcta en la ciudad correcta y pueden cambiar su encia a cualquier otro. Tepatitlán se está perfilando con un vocacionamiento educativo al sentar las bases para convertirse en una ciudad universitaria, en el municipio existen en la actualidad ocho universidades que

con profesionales vinculados con la industria creativa, digital, médica y del área administrativa con sentido de pertenencia.

talento, es buscar que los visitantes quieran que

esta ciudad, es atraer a personas que buscan experiencias locales, generen industria creativa, se desarrollen profesionalmente, generen empleos bien remunerados y sean los primeros promotores de zonas habitacionales de calidad, servicios públicos e infraestructura social.

Con base en el DENUE 2021, Tepatitlán contaba con 7,698 unidades económicas, de ellas el 44.5% se dedica a la prestación de servicios entre los que se encuentran , hoteles, restaurantes, agencias, centros de convenciones, cafeterías, negocios de turismo alternativo, museos, recintos feriales. En impulso al talento, se realiza el proyecto Tega Emprende, que es una plataforma para apoyar la sangre nueva del emprendur

incubadora de empresas creativas e innovadoras, con atributos de ciencia y

El turismo inteligente en lo general se conforma de jóvenes, muchos de ellos con experiencia en la industria creativa y digital que más que busc buen empleo buscan experiencias culturales y sociales, conectar con la gente y vivir cómodamente rodeados de experiencias como cine, teatro, festivales, libros, cafés, es decir experiencias con gran conectividad humana.

n a inicios del 2019 y al mes julio de 2020, la cantidad aproximada de 1,100 eventos entre festivales, exposiciones y presentaciones, en más de 139 escenarios alternativos, con la presencia de 3,100 exponentes artísticos y culturales, congregando a 140,367

se realizaron eventos virtuales y presenciales con los programas (aprende en casa, museo en casa, conciertos a distancia), logrando realizar 192 eventos de

paradigma basado en las manufacturas a una economía del conocimiento y la información en la cual la creatividad, la innovación y la colaboración son básicas para su desarrollo. Son muchas las ciudades que siguen apostando por tradicionales sin percatarse que los mayores ingresos de la industria en las últimas décadas vienen principalmente de la industria naranja. El universo naranja está compuesto por la economía cultural y las industrias creativas, tecnologías. Apostarle a esta economía es apostarle a la industria del futuro; son todas esas actividades ligadas al diseño gráfico, la arquitectura, el cine, la programación, plataformas digitales, etc.

Tepatitlán integra y apuesta por la economía naran de las Universidades albergadas en el municipio, se ofrecen licenciaturas al diseño gráfico, la arquitectura, la programación, las plataformas digitales, entre otras. Para impulsar estas industrias creativas Tepatitlán requ Infraestructura de internet de banda ancha, la cual va en camino con el proyecto estatal Red Jalisco, que ha llegado al municipio con la finalidad de conseguir un

as instituciones educativas de nivel superior que se encuentran en nuestra

No basta contar con trámites inteligentes, mejora regulatoria, colonias creativas, cías si no se cuentan con núcleos de negocios que potencialicen la innovación y la cultura emprendedora apoyos para motivarla apertura de negocios y las condiciones para que la industria creativa se instale en el municipio

capaces de generar programas de capacitación para emprendedores que fomenten la innovación. Las incubadoras han demostrado su utilidad impulsar nuevos proyectos y negocios

capacidad para convertir en rentables multitud de s, sobre todo los relacionados con la innovación y las

entre emprendedores e inversionistas con

conómico para impulsar con recursos públicos planes y proyectos que ayuden a detonar el desarrollo económico y social

que por su composición son muy atractivos para la clase creativa y para la gente en general, si queremos ser una ciudad inteligente lo primero que se debe de acer es colocarla en la mira del ojo creativo y no se requiere basta con definir y seleccionar algunos muros de algunas cuadras para intervenirlas y convertirlas en espacios de gran potencial creativo, para esto es crear y comprometer emocionalmente a un grupo social capaz de hacer sinergia con el gobierno para definir y realizar las acciones

urbanos que están ávidos de recursos para poder desempeñar

era municipal de Tepatitlán a solo cuatro cuadras del centro de la ciudad se encuentra el Paseo del Río, una zona totalmente desperdiciada que con una reestructura urbana, mejor iluminación y un poco de paisajismo podría ser ideal para este proyecto, además el clima es ideal para impulsar la instalación de restaurantes, cafés, galerías, museos (Charrería, Cristero y del Agave), sumado a que cuenta con una calle que bordea el río Tepatitlán con una de las mayores reservas de ahuehuate que darían sombra y frescura a todo el recorrido.

Conectividad Urbana Inteligente y los Usos

Uno de los mayores retos de una buena movilidad urbana es lograr un sistema multimodal, esto es, conectar diferentes modos de transporte replanteando la red vial y logrando que funcionen todas las opciones posibles de transporte, maximizando su cobertura. Así, se puede satisfacer la demanda para realizar los desplazamientos habituales tanto de personas como de mercancías obteniendo menores índices de contaminación y mayor eficiencia energética.

La conectividad vial sin duda aporta grandemente al éxito o el fracaso de las ciudades; en materia de movilidad, la interconexión de las vialidades trae consigo un ahorro de tiempo y costo para el transporte, así como impulsar un desarrollo urbano más eficiente.

Una ciudad sin un ordenamiento territorial adecuado y planificado tiende a excluir a aquellas personas que no tienen acceso al automóvil o les es difícil trasladarse (PIMUS Mérida 2040, 2019). El ordenamiento territorial requiere un cambio de paradigma en la planeación urbana, en el sentido de implementar políticas que permitan avanzar hacia ciudades más inclusivas e integradas a un desarrollo integral y sustentable permitiendo los usos mixtos, propiciando con ello una mayor cercanía entre nuestros hogares y las actividades que realizamos incluso, hasta lograr que de manera pedestre se pueda llegar a los sitios donde se la realizan.

Definir usos prohibidos. En lugar de negar usos, definir cuáles son potencialmente peligrosos para la vida en comunidad y seguir permitiendo la evolución de los usos. En lugar de estar prohibiendo los usos ideales debemos permitir que el mercado explore los usos ideales e ir acompañando la evolución natural de los usos de suelo.

Definir las reglas del diseño y de la convivencia. Para garantizar la calidad de vida y el bienestar de los habitantes, se requiere establecer reglas estrictas de ruido, olores y contaminación, incluso, hasta se puede llegar a definir colores específicos para las fachadas. De acuerdo al Plan de Desarrollo Urbano de Tepatitlán para el año 2019, el porcentaje de usos mixtos en la cabecera es del 3.31% lo cual significan 83.38 hectáreas de superficie, sin

embargo, la realidad es que los usos mixtos se incrementan naturalmente

uellos de botella se propone estudiar la posibilidad de motivar la adecuación de una retícula de vialidades alternas que permitan eficientar la movilidad por la ciudad en horas pico, y buscando alternativas para disminuir cajones de estacionamiento por las

el modelo que han llevado las ciudades intenta imitar la vida tranquila del campo y limitar las alturas y las densidades permitidas dispersión artificial de la mancha urbana y se vuelven más y más dependientes del automóvil, provocando encarecimiento en el precio del suelo y de la vivienda y expulsando a los más pobres a las periferias.

lo contrario, buscan ciudades más compactas con colonias más densas, permitiendo alturas y densidades flexibles para reducir costos de transporte y vivienda, logrando mejorar la calidad de vida de sus habitantes. Para ello, hay que una política de desarrollo inmobiliario inteligente

efinir estímulos financieros para apoyar en la mejora de infraestructura deteriorada, aceras, calles, luz, agua, drenaje, tamaño y calidad de calles.

Plan de Desarrollo Urbano de Centro de Población,

por lo cual es prioritario desarrollar las áreas que se localicen con mayor proximidad a los servicios de infraestructura y

Sin lugar a dudas, no se puede frenar por completo el crecimiento horizontal de la ciudad aunque se priorice buscar crear una ciudad más compacta, por lo tanto, se debe establecer una política municipi

inmobiliario más integral, donde haya mayor densidad, se fomenten los usos mixtos y promueva un mejor diseño urbano, como incluir andadores y espacios públicos de calidad, buscando que los habitantes realicen sus actividades de su propia colonia o dentro de un mismo polígono

lanear centros de colonias que logren conectar vari

s puedan utilizar los mismos parques, servicios y hasta se puedan conectar

y tamaño de aceras que motiven a los habitantes trasladarse caminando dentro ermitir usos mixtos y facilitar los cambios de uso de

omentar la adecuación de colonias deterioradas o mal planeadas, involucrando a la ciudadanía en las acciones de mejora, como pintura,

inteligente debe priorizar la peatonalidad sobre el uso del automóvil, con aceras grandes y caminables, incentivar el uso del transporte público y la bicicleta. mayoría de las ocasiones parece que las ciudades son para los automóviles y no para la gente; es común ver que cada vez hay más carriles en avenidas o más puentes; esto definitivamente aleja a los peatones de la ciudad. Una mejor movilidad peatonal se logra con:

reducir el número de carriles para autos e incentivar acciones indispensables para incentivar la movilidad en las ciudades. Será necesario tomar vialidades existentes de manera de prueba piloto ampliar las banquetas a un mínimo de tres metros y emprender una política de rediseño de cruceros. Hoy, Tepatitlán se basa en la guía de calles que ha generado la Secretaría de Desarrollo Agrario, Territorial y

Debido a que la mayor parte de una ciudad ya está construida y en ella no se tomaron en cuenta parámetros básicos para la movilidad de sus habitantes es necesario generar una normatividad municipal para que las nuevas calles se diseñen un diseño inteligente y éstas sean más prácticas, con

- Eliminar un carril vehicular entero para permitir el aumento del tamaño de las banquetas y reducir las vialidades motorizadas.
- Ampliar los estacionamientos en las pruebas piloto para reducir el tráfico.
- Reducir los accesos vehiculares desde las vialidades principales direccionándolos hacia vialidades secundarias.
- Introducir una fila de árboles/jardineras que dividan la calle de la acera y creen una zona de protección entre automóviles y peatones.
- Extender las esquinas hacia vialidades y cruceros, para reducir velocidad de automóviles y los peatones crucen las calles con riesgo mínimo.

Esto también dan la posibilidad de generar espacios públicos más agradables y sin duda, calles con menos tráfico y menos autos estacionados, menos contaminadas logran ser calles donde es amigable transportar incluso, hasta ejercitarse. El uso de la bicicleta es cada vez más popular y ha logrado que las ciudades se transformen, modificando que las calles que están pensadas para los automóviles ahora se reestructuren y permitan el uso de bicicletas. Además, al reducir la movilidad motorizada con el uso de ciclovías protegidas o seguras,

sin embargo, la propia topografía de la ciudad de Tepatitlán dificulta este tipo de

44% de la población está dispuesta a utilizar la bicicleta como medio de

- Tepatitlán, que cruza por la mancha urbana y conectar las principales
- vialidades principales y la resistencia social al proyecto.
- Ampliar aceras con ciclovías y separarlas de las vialidades con arbolado,

Este tipo de aplicaciones de transporte multimodal permiten rutas de las personas utilizando varios modos de transporte, donde el usuario define su ruta completa y puede pagar todo el recorrido en un solo boleto o al menos estimar su tiempo de traslado. Sin embargo, este proyecto implica un abajo de gestión ya que en Jalisco el transporte público se rige a través del gobierno estatal en coordinación tanto de la Secretaría de Movilidad como con la de los concesionarios y sólo con la participación de estos entes se puede

Dicen que la mejor estrategia de movilidad es aquella en la que no tienes que lo mejor para reducir el tráfico, es incentivar alternativas de reubicación de personas a lugares cercanos a su centro de trabajo. Esto forma

privilegiada en este sentido, ya que las distancias son relativamente cortas, se deberían impulsar políticas públicas que faciliten la movilidad como:

- n de la tenencia del suelo, cosa que se realiza en el municipio, pero hacerlo con miras a que a las personas se les facilite
- Reformas que mejoren los derechos de la propiedad para incentivar la
- Estas series de reformas también ayudarían a mitigar el encarecimiento de la tierra y pueden generar escenarios más idóneos para la accesibilidad
- Programas de Intercambio de viviendas, que permitan el intercambio de

- Impulsar incentivos y campañas de concientización que animen a las familias a reubicarse si esto les trae beneficios adicionales.

Es tal la importancia del transporte público para la vida diaria de las ciudades que se debe buscar más y mejores opciones para este servicio, provocando la competitividad y el apoyo a las personas más vulnerables, con vales de descuento o subsidios para estudiantes, adultos mayores y personas con discapacidad.

El transporte público hasta el 30% de su salario, es por eso que se deben buscar los mecanismos para ampliar la cobertura, mejorar el servicio, reestructurar rutas y cumplir con horarios establecidos. De igual modo, se deben consolidar modelos de financiamiento masivo y para mejorar la calidad del servicio del transporte concesionado, buscando mecanismos y acuerdos para que los grupos vulnerables gocen de los beneficios. Aunque valdría precisar que, bajo el marco jurídico actual, la responsabilidad del transporte público en Jalisco es de plena competencia del gobierno estatal.

- Fomentar la competencia provocando que existan más alternativas de transporte en la ciudad para así impulsar más opciones de delegaciones que permitan a las personas que viven en las rancherías intermedias trasladarse con más comodidad.
- Buscar opciones de lujo, que atraiga a otro tipo de mercado, con tarifas más altas.
- Promover el uso de transporte público mensual, permitiendo con ellas que las empresas puedan otorgar algún tipo de descuento a sus empleados que utilicen este servicio.
- Mejorar los sistemas integrando mecanismos y plataformas digitales para facilitar el acceso y pago.

Una de las políticas que el gobierno de la ciudad de Tepatitlán, debe procurar, es la de promocionar opciones de urbanización que permitan generar productos inmobiliarios de calidad y a un menor costo, es decir, viviendas de calidad urbanística para goce de sus habitantes.

Se debe partir de las siguientes propuestas hacia los desarrolladores:

- Utilizar materiales durables de buena calidad y adaptados al ambiente, y si bien, este tipo de material, puede ser más costoso, a menudo ahorra dinero a largo plazo dado los bajos costos de su mantenimiento.

- Flexibilizar el tamaño de algunas calles, andadores o equipamientos
- Buscar mecanismos de autoconstrucción progresiva que permitan

El sistema de agua potable de Tepatitlán debe mantener una visión gerencial, el recurso del agua es importante para la sobrevivencia de las ciudades sin embargo su extracción, potabilización, distribución y administración es un proceso costoso, especialmente en las ciudades con poca agua como lo es nuestro caso, esto obliga a sensibilizar a la población en la problemática, pero también a ser más eficientes en el manejo de los recursos para brindar este

ciudad inteligente debe profesionalizar sus procesos con medidores y mecanismos de precio que permitan regular el consumo excesivo y dar la certeza a los usuarios que sus pagos permiten invertir en más y mejor infraestructura,

una década con un organismo operador del agua descentralizado y cuyo mayor distintivo es su eficiente administración por lo que en los últimos años ha permitido garantizar el agua potable al municipio casi crecer en los servicios de tratamiento y eficiencia de sus circuitos. Definitivamente, Tepatitlán ha podido resolver adecuadamente uno de sus mayores problemas históricos a través de decisiones correctas y un organismo

problemas de muchas ciudades, en lo particular de México, es sin duda el tema de, misma, que se suma a todo un entramado de situaciones que propician un débil estado de derecho. El reto de brindar seguridad a las ciudades hoy en día es cada vez mayor, por lo que se han recurrido a los avances tecnológicos, para implementar modernos sistemas tiempo de respuesta, ante los problemas que se presentan a toda hora.

La seguridad en México se enfrenta a un gran obstáculo de comunicación entre los diferentes niveles de gobierno e instituciones encargadas de la misma lado, nos topamos con los sistemas de seguridad nacional y estatal a los que hay que apegarse, y por el otro, con las limitantes de esos sistemas a nivel municipal a pesar de que en este nivel se presenta el primer contacto hacia cualquier

Para mejorar los sistemas de seguridad se debe:

- Involucrar a la ciudadanía en la búsqueda de alternativas ciudadanas anticorrupción, con metas e indicadores monitoreados por la ciudadanía, con mecanismos de denuncia, evaluación y rendición de
- Mecanismos de denuncia como el 911, que permiten mejorar considerablemente los tiempos de respuesta.
- Aprovechar la ciencia y la tecnología como instrumentos necesarios en la modernización de la seguridad pública, pues resultan muy importantes la averiguación y la prevención de los hechos delictivos, el monitoreo de cámaras de vigilancia, uso de drones etc.

La llamada teoría de las ventanas rotas, ha sido una directriz, que el municipio ha luchado por implementar, para prevenir el vandalismo, problemas, cuando aún son pequeños, para prevenir a tiempo antes que esos problemas se vuelvan más delicados y más difíciles de abordar y resolver. Esta teoría parte también del supuesto que los ciudadanos no se encariñan con una ciudad descuidada y vandalizada ya que una ciudad descuidada genera más vandalismo y se deteriora a una velocidad acelerada. En cambio, sí en la ciudad se combaten los delitos menores, como el grafiti, y la basura, pueden reducir los

El décimo cuarto tema transversal son los

Contar con espacios públicos de calidad es básico para la ciudad. Tepatitlán cuenta con 184,672.7 m² de áreas verdes, pero en su mayoría, se encuentran en pequeños parques dispersos en la mancha urbana y muchos de ellos en fraccionamientos inhabitados, mientras que la parte más antigua de la ciudad carece de centros de encuentro social.

Para la creación de espacios públicos de calidad se necesitan mayores (al menos una hectárea), pero es difícil que un desarrollador tenga la capacidad de donar un espacio tan grande por lo que estos centros de colonia deben estar planeados previos a que se desarrolle la ciudad.

La colonia es atravesada por el Río Tepatitlán y a su alrededor se están asentando varios fraccionamientos, se podría gestionar con los dueños de estos terrenos para que entreguen como donación anticipada la franja que bordea al río en ambos lados, con el fin de crear un parque lineal, proponiendo que la construcción del mismo, corra por parte del fraccionador una vez que decida comercializar la zona y así continuar el diseño preestablecido para dicho parque.

La colonia se debe garantizar la coordinación con los vecinos, para trabajar juntos a definir el lugar, diseño, mecanismos de financiación, administración y

En todas las ciudades hay pequeños espacios desaprovechados mismos que
arse para crear parques de bolsillo que lleven belleza a lugares

En Tepatitlán se podrían aprovechar muchos espacios y vías
públicas, para crear pequeños parques dentro de la ciudad, que podrían utilizarse

familias podrían disfrutar de las tardes de calor.

- Con un buen diseño, algunos espacios pueden transformar la vida de los vecinos y de toda la colonia, por su diseño particula
- Un buen paisajismo, y arquitectura agradable que sean capaces de acercar a las personas a él y no al contrario como muchas veces ocurre, es importante no perder ese toque identitario de la ciudad.
- puedan ser utilizados para varias actividades como
- Con banquetas de accesibilidad universal para facilitar el uso de todas las

ciudades dan identidad a la comunidad, suelen ser la carta de presentación de las ciudades, así como, el lugar natural para la convivencia familiar, el centro de Tepatitlán sin duda, guarda los monumentos y lugares más emblemáticos de la se ha buscado proteger su patrimonio y darle un rostro

centro de la ciudad, por lo que es importante disminuir los carriles viales del centro histórico y aprovechar para amplia

El rescate y activación de espacios públicos, que ya no son utilizados, revivir o habilitar espacios como nuevos puntos de encuentro, por la plazuela del Tepetate (donde estaba el centro de salud

fomentar la densificación y así mismo, lugares que propicien la actividad económica y la vida de la ciudad las 24 horas del día.

años, se ha impulsado un nuevo diseño de banquetas y cruceros para mejorar el escenario urbano, que pretende que nuestras calles no solo sirvan caminarlas sino también para la convivencia y la

- los desarrolladores ya que el diseño se debe

- Priorizar al peatón y la accesibilidad universal, y en su mayor parte integrar el paisajismo verde en los frentes de las calles, con el fin de generar vida al público, como la integración de mesas exteriores, bancas, sombrillas, macetas y señalización adecuada para promover la permanencia de la ciudadanía en su transitar por las calles.
- Reubicar accesos vehiculares y estacionamientos para evitar que los autos
- Integrar diseños de tráfico lento con glorietas, orejas y árboles para que los automóviles disminuyan su velocidad evitando que los peatones estén en

Lo primero que debe hacer una ciudad en sus esfuerzos de planeación es prever la infraestructura verde que protegerá sus zonas de alto valor ambiental, sus lagos, arroyos, playas, laderas peligrosas de s, vasos reguladores de agua, fallas geológicas. La infraestructura que debe construirse encima de estos lugares se llama infraestructura verde, y ésta es la más importante de la ciudad, porque sin ella, la ciudad queda propensa

infraestructura verde ofrece soluciones atractivas a los problemas medioambientales, sociales, económicos y debe integrarse plenamente en los distintos ámbitos de las políticas, llevando a cabo estrategias para la

Los estudios realizados demuestran que las soluciones de infraestructura verde son menos costosas que las de infraestructura gris y ofrecen una amplia variedad

calidad del aire, mitiga el efecto isla del calor urbano y crea hábitats adicionales para la vida silvestre y espacios recreativos.

espacios es diseñándolos como espacios públicos (parqu esta forma los ciudadanos se apropian de ellos protegiéndolos de ser convertidos en zonas residenciales, vialidades o cualquier otra cosa que los ponga en riesgo. Gracias al clima de Tepatlán es posible implementar este tipo de estr utilizar este tipo de infraestructura para mitigar los efectos climáticos y darle un

Una infraestructura verde importante es la de los arroyos, especialmente cuando no ha llovido mucho en años o décadas, si estos

Algunas estrategias de protección pueden ser:

- Parques lineales con andadores peatonales rústicos, de arcilla o decoraciones mínimas, pero bien delimitados, que sirven para pasear, er o caminar, en un estilo de mayor naturaleza.
- Parques lineales, con ciclovías pavimentadas, que sirven de recreación y de movilidad a lo largo de la ciudad, en un estilo que combina la naturaleza

es muy pertinente para Tepatitlán pues es una ciudad en la que varios ríos la atraviesan, por ello es muy importante hacer de esto una oportunidad para aprovechar las escorrentías de las lluvias que se filtran en las redes de alcantarillado e incrementar

para la ciudad, que incluye andadores y ciclo vías que sirvan de recreación y

infraestructura urbana y el cuidado ecológico, sobre todo en las zonas inundables de Tepatitlán, el Rio nos implica el integrar usos no solo ambientales sino paisajísticos, recreativos y culturales en los parques lineales reduciendo futur

El décimo séptimo tema transversal es la

cuentas y la cohesión social por medio de la Participación Ciudadana

obtiene una calificación de 100, por una evaluac realizada por el órgano garante local del Instituto de Transparencia e Información Pública de Jalisco (ITEI), de igual manera la posición del Ranking en cuanto a Ayuntamientos, Tepatitlán se colocó en el lugar número 10 en materia de las obligaciones de transparencia, lo cual colocó al municipio lo que demuestra el grado de compromiso de la administración por mantener actualizada la información, así como la accesibilidad y el adecuado

Considerando los cuatro indicadores, Tepatitlán de Morelos obtiene un desarrollo I de 40.16, que lo coloca en el sitio 18 del ordenamiento estatal. Donde el primer lugar lo tiene Tlajomulco de Zúñiga y

En tema de participación ciudadana y cohesión social

solidaridad a la población, algunas de ellas de asistencia social y otras de trabajo profesional, así también se llegaron a conformar 25 comités vecinales manera directa, apoyaban y auxiliaban a la comunidad en ésta, identificando problemas sociales y fomentando la cultura de la denuncia para mantener la seguridad de los vecindarios.

Tepatitlán de Morelos, en 2021 registró una participación electoral del 67.35%, que e los 125 municipios. Lo que significa que tiene una alta

participación electoral en comparación con otras municipalidades del estado. Por otra parte, en 2016 con una calificación de 18.75% en materia de cumplimiento en las obligaciones de transparencia, e lugar 35, lo que muestra el grado de compromiso de una administración en publicar y mantener actualizada la información, en particular, la correspondiente a los rubros financieros y regulatorios; así como la mejora en su accesib adecuado manejo y protección de la información confidencial. Esto en el marco del cumplimiento del derecho de acceso a la información pública.

Asimismo, en el ámbito de las finanzas municipales, el 31.35% de los ingresos de los se consideran propios; esto significa que fueron generados mediante sus propias estrategias de recaudación, lo que posiciona al municipio en el lugar 10 en el ordenamiento de este indicador respecto a los demás

municipio registró una tasa de 10.31 delitos por cada cien mil habitantes, que se traduce en el lugar 100 en el contexto estatal, siendo el lugar uno, el municipio

PROBLEMAS Y RESULTA

Fuente: Elaboración del IMPLAN con base en el Manual de Ciudades Inteligentes versión

. Problemas Identificados y Resultados Esperados del Eje Transversal Innovación y

EJE TRANSVERSAL INNOVACIÓN Y GOBERNANZA	
	Municipio transparente, rendidor de cuentas, plataformas digitales abiertas: VISOR
	Impulsar un Tepatitlán que apueste por la innovación, que garantice territorial y la inclusión a través de procesos de reingeniería de los trámites gubernamentales, eficientando y alentando mejores prácticas; induciendo el crecimiento ordenado y planeado con sustentabilidad, renovando los espacios
	Tepatitlán Municipio Innovador, inteligente, transparente y con prácticas exitosas.

Fuente: Elaboración propia en base al diagnóstico del Eje Transversal del PMDyG 2021

AL PLAN MUNICIPAL DE DESARROLLO Y

Al hablar de evaluación del desempeño en el Gobierno Municipal, hablamos de sistemático y periódico, mediante el cual se aprecie cuantitativa y cualitativamente el grado en que las autoridades municipales, logran las metas de su gestión en términos de compromisos establecidos en el Plan Municipal de Desarrollo diversos programas implementados atendiendo principalmente a sus funciones y obligaciones otorgadas por la ley, bajo el esquema del servicio, al responder a

La evaluación del desempeño debe ser un guía para ir de análisis claro con relación a los recursos humanos, materiales y financieros empleados para lograr resultados e impactos deseados en la comunidad por parte de la Administración Pública Municipal, y reflexionar sobre que tanto mos cumplido de acuerdo con el alineamiento de metas y objetivos planteadas en los inicios de gestión, es decir, el desempeño es la magnitud de dicha alineación, y la evaluación es el esfuerzo sistemático de comparar los ueron planificados. Los beneficios que trae consigo la evaluación del desempeño para cualquier gobierno, es, en pocas palabras, ver si le estamos cumpliendo a los ciudadanos, de acuerdo a lo que realmente pretendíamos desde el principio de la Administraci los compromisos adquiridos con la comunidad en los diversos rubros y

En este contexto el municipio de Tepatitlán, integró el metodológicos que permiten realizar una valoración objetiva del desempeño de , bajo los principios de verificación del grado de cumplimiento de metas y objetivos, con base en indicadores estratégicos y de ermitan conocer el impacto social y económico de los programa

Los fundamentos del Sistema de Evaluación son:

Constitución Política de los Estados Unidos Mexicanos en el artículo 115, fracción 3, 9 y 14; Ley Federal de Presupuesto y Responsabilidad Hacendaria en sus Art. 1, 2, 24, 27, 34, 45, 78, 85, 107, 110 y 111; Ley General de

En el Reglamento del Sistema Municipal de Evaluación del

De la Unidad Técnica de Evaluación del Desempeño, Art. 27, 28, 29.

En el Capítulo IV, se habla de la Unidad Técnica de Evaluación del Desempeño

El Encargado de la Hacienda y Tesorero Municipal;

El Titular del Órgano Interno de Control Municipal;

El titular de la Unidad Municipal de Planeación; y

Asimismo, en el Artículo 28, habla sobre las responsabilidades de la UTED:

Elaborar el Programa Anual de Evaluación en coordinación con los

Elaborar el Plan de Capacitación en PbR y SED en enlace con la

Llevar a cabo el monitoreo de indicadores, con la finalidad de dar cumplimiento a los objetivos y metas trazados en cada uno de los programas y/o proyectos de las diferentes unidades administrativas;

Presentar un informe trimestral, semestral y anual res

Presentar un informe a los Comités respecto a los resultados de las

Dar seguimiento a las evaluaciones practicadas a las unidades

Implementar un programa que contenga objetivos, líneas de acción, metas, plazos, instancias y mecanismos de seguimiento para coordinar y orientar el proceso de desarrollo del Sistema de Evaluación del

La Unidad Técnica de Evaluación del Desempeño adjunto a la Evaluación del

mejorar la calidad de los servicios a partir de los resultados obtenidos en el proceso de evaluación a las dependencias del Gobierno Municipal.

al conjunto de acciones planeadas, organizadas, as que implementan las dependencias del Gobierno

Municipal para producir cambios y resultados, en respuesta a las áreas de mejora identificadas en el proceso de evaluación.

herramienta para mejorar la calidad, fomenta el c
responsabilidad, mejora la organización de las dependencias tanto individual

En base a los Planes de Mejora, se identifican las “

pueden ser procesos, trámites o incluso dependencia

Municipal, que no funcionan en forma efectiva de acuerdo con sus metas o lo

epresentan puntos débiles en el Gobierno, que si no son
reforzados pueden convertirse en problemas.

emite las Actas de Evaluación en donde se precisa los
problemas y fallas detectadas y solicita a la dependencia evaluada un Plan de
Mejora que incluya todas las áreas en dónde se puede mejorar y

Para dar seguimiento al Plan Municipal de Desarrollo y Gobernanza, se actualizó
la Plataforma ÍNDICE Tepatitlán en versión ÍNDICE 2.0. La nueva versión obedece
a criterios de practicidad y mejora en los proceso

todo ciudadano pueda tener un fácil acceso en su búsqueda e internamente las
dependencias integren una cultura de rendición de cuentas periódica y

Naciones Unidas para la Educación, la Ciencia y la Cultura
DECLARACIÓN SOBRE UNA CULTURA DE PAZ,

13 de 2022)
content/uploads/2021/02/Declaracion_CulturadPaz.pdf

Municipio de Tepatitlán de Morelos Jalisco
Movilidad Urbana Sustentable PIMUS Tepatitlán, Municipio de Tepatitlán de

Índice de las Ciudades Prósperas, CPI, Caso Tepatitlán de Morelos, México.

ENCUESTA NACIONAL DE ADICCIONES (ENA), Estadística de Adicciones, 2011

Vigilancia Epidemiológica de las Adicciones, Estadística de

Centro Nueva Vida Tepatitlán, Estudio comunitario, 2013

Instituto de Información Estadística y Geográfica de Jalisco IIEG, Delitos del fuero

Instituto de Información Estadística y Geográfica de Jalisco IIEG Incidencia delictiva, Diagnóstico de la Región Altos Sur, 2019

Comisaria de Seguridad Pública del municipio de Tepatitlán de Morelos, Jalisco,

Instituto de Información Estadística y Geográfica de Jalisco, conmemoración del Día Mundial para la Prevención del Suicidio 2021

Jefatura del Instituto Tepatitlense de la Juventud, Estadística de intentos de

as síntesis informativas que se generan desde la dependencia de comunicación social del gobierno de Tepatitlán de Morelos, Jalisco. Personas

Atlas de Riesgos por Fenómenos Naturales y Antrópicos Municipio de Tepatitlán

Atlas de Riesgos por Fenómenos Naturales y Antrópicos Municipio de Tepatitlán

Estadística del Sistema DIF en Tepatitlán de Morelos periodo 2018

de Protección Civil en Tepatitlán de Morelos periodo

Municipio de Tepatitlán de Morelos, Jalisco, Estadística de la Comisaria de

Municipio de Tepatitlán de Morelos (2021), Atlas de Riesgos por Fenómenos
ntrópicos, Municipio de Tepatitlán de Morelos, Jalisco, 2020

Vargas, Ronald (2009). Guía para la descripción de suelos. Proyecto FAOS WALIM,
Universidad Mayor de San Simón, Bolivia: ONU.

Comisión Nacional del Agua CONAGUA. (Diciembre d
General Del Servicio Meteorológico Nacional. Obtenido de proyecto de bases de

Tepatitlán de Morelos Diagnóstico del municipio Instituto de Información
Estadística y Geográfica de Jalisco (IIEG), agosto 2021.

Censos y Conteos de Población y Vivienda. INEGI (1970, 1980, 1990, 1995, 2000,

Inventario Nacional de Vivienda de INEGI (2016).

Plan de Desarrollo Urbano del Centro de Población, Tepatitlán de Morelos, (2020).

ALTOS. (2019). Universidad de Guadalajara. Red Universitaria de Jalisco.
Obtenido de Centro Universitario de los Altos.:

HABITAT Las diferentes definiciones de urbano en el mundo en

Población rural y urbana, INEGI
http://cuentame.inegi.org.mx/poblacion/rur_urb.
C3%B3n.,Rural%20y%20urbana&text=El%20n%C3%BAmero%20de%20habitantes%20de,viven%20m%C3%A1s%20de%202%2C500%20personas

¿Qué es Sustentabilidad?, Centro del Cambio Global y la Sustentabilidad, A.C.
[s.org/sustentabilidad/](http://www.ccs.org/sustentabilidad/) En línea el 06/04/2022

Reglamento de Planeación del Desarrollo Municipal de Tepatitlán de Morelos
del año 2017 de conformidad con el Capítulo II, Artículo
] Tepatitlán de Morelos, Jalisco. Disponible en:

<https://www.tepatitlan.gob.mx/gobierno/reglamentos/documentos/reglamentos/Reglamento_de_Planeacion_del_Desarrollo_Municipal.pdf?v=1.13>

Constitución Política de los Estados Unidos Mexicanos
año 1917 de conformidad con su artículo 25°, Título Sexto Artículo
] México. Disponible en: <<http://www.sct.gob.mx/JURE/doc/cpeum.pdf>>

Instituto del Fondo Nacional de la Vivienda para los Trabajadores, (INFONAVIT)
Hábitat, 2018. Índice de Ciudades Prósperas. México

e en: <<https://www.inegi.org.mx/programas/ccpv/2010/>>

<https://www.inegi.org.mx/programas/enoe/>

<<http://www.beta.inegi.org.mx/app/descarga/default.html>> [Consultado en

Instituto Nacional de Estadística y Geografía, 2005.

< <https://www.inegi.org.mx/programas/ccpv/200>

Instituto Nacional de Estadística y Geografía, 2000.

< <https://www.inegi.org.mx/programas/ccpv/2000/>> [Consultado en Febrero de

Instituto Mexicano del Seguro Social (IMSS). Estadísticas e informes, Trabajadores asegurados 2010 [en línea]. Disponible en: <<http://www.imss.gob.mx/imss>

Consejo Nacional de Evaluación de la Política de Desarrollo Social
Estadística de pobreza y sus derivaciones. Canasta básica alimentaria y no
[En línea]. Disponible en:
<<https://www.coneval.org.mx/Paginas/principal.aspx>> [Consultado e

Gobierno Municipal de Tepatitlán de Morelos).
Jalisco. Disponible en:
<<https://www.tepatitlan.gob.mx/transparencia/planeacion/pmd/2012>

Plan Maestro “Creciendo con calidad de vida, Tepatitlán 2013, PMD”
Gobierno Municipal de Tepatitlán de Morelos).

cancelaciones. Tepatitlán de Morelos, Jalisco.

<https://datos.jalisco.gob.mx/instituciones/sej?search_api_views_fulltext=estadistica+educativa&sort_by=changed&sort_order=DESC> [Consultado en febrero

Dirección de Seguridad Pública Municipal. Estadística de seguridad pública.

<https://www.tepatitlan.gob.mx/transparencia/planeacion/>

Organización Internacional del Trabajo (OIT). [en línea]. Disponible en:

Data MEXICO Beta, apartado de empleo, publicados por Secretaría de Economía

<https://datamexico.org/es/profile/geo/tepatitlan>

acional de Ocupación y Empleo en Jalisco, primer trimestre de 2021,

<https://www.inegi.org.mx/programas/enoe/14ymas/#Tabulados>

publicado por Consejo Nacional de Evaluación de la Política de Desarrollo Social
CONEVAL, disponible en:

https://www.coneval.org.mx/Medicion/Paginas/AE_

Encuesta Nacional de Ingresos y Gastos en los hogares 2020

<https://www.inegi.org.mx/temas/ingresoshog/>

Reglamento de Planeación del Desarrollo Municipal de Tepatitlán de Morelos

Artículo 6; Artículo 20. Fracción III; Fracción

<https://www.tepatitlan.gob.mx/gobierno/reglamentos/documentos/reglamentos/Reglamento_de_Planeacion_del_Desarrollo_Municipal.pdf?v=1.13>

Organización Mundial del Turismo. UNWTO.

Constitución Política de los Estados Unidos Mexicanos. (México
año 1917 de conformidad con el artículo

de diciembre 2015 de conformidad con el

Ley Orgánica del Poder Ejecutivo del Estado de Jalisco
el año 2013 de conformidad con Artículo 19°).

https://www.jalisco.gob.mx/sites/default/files/ley_organica_del_poder_ejecutivo

Jalisco y sus Municipios. (Emitido por Gobierno del
Estado de Jalisco, 19 de octubre del año 2012).

<https://transparencia.info.jalisco.gob.mx/sites/default/files/u449/Ley%20de%20Turismo%20del%20Estado%20de%20Jalisco%2>

Ley de Planeación para el Estado de Jalisco y sus Municipios
Gobierno del Estado de Jalisco, 10 de Abril del año 2014 de conformidad con

<https://www.jalisco.gob.mx/sites/default/files/constituci_n_politica_del_estado_de_jalisco.pdf> [Consultado en febrero de 2019].

[En línea]. Disponible en: <<https://www.inegi.org.mx/programas/ccpv/2010/>>

<https://www.inegi.org.mx/programas/ccpv/2005/default.html>

<https://www.inegi.org.mx/programas/enoe/15ymas/>
Instituto Nacional de Estadística y Geográfica, 2010.
Nacional de Unidades Económicas (DENUE)
<http://www.beta.inegi.org.mx/app/descarga/default.html>

Instituto Mexicano del Seguro Social (IMSS). Estadísticas e informes, Trabajadores asegurados 2010 [En línea]. Disponible en: <<http://www.imss.gob.mx/imss>

Consejo Nacional de Evaluación de la Política de Desarrollo Social CONEVAL. Estadística de pobreza y sus derivaciones. Canasta básica alimentaria y no
<<https://www.coneval.org.mx/Paginas/principal.aspx>> [Consultado en febrero de

Gobierno Municipal de Tepatitlán de Morelos). [PDF] Tepatitlán de Morelos,
<<https://www.tepatitlan.gob.mx/transparencia/planeacion/pmd/2012>

Plan Maestro “Creciendo con calidad de vida, Tepatitlán 2013, PMD”
Gobierno Municipal de Tepatitlán de Morelos

cancelaciones. Tepatitlán de Morelos, Jalisco.

. Estadística educativa. [En línea]. Disponible
<https://datos.jalisco.gob.mx/instituciones/sej?search_api_views_fulltext=estadis

Dirección de Seguridad Pública Municipal

Municipal de Tepatitlán de Morelos) [PDF] Tapa

<https://www.tepatitlan.gob.mx/transparencia/planeacion/>

Consejo Nacional de Evaluación de la Política de Desarrollo Social (Emitido por la

<https://datamexico.org/es/profile/geo/tepatitlan>

de Turismo, Jalisco Anuario estadístico 2020 (Emitido por SECTURJAL,

Reglamento de Planeación del Desarrollo Municipal de Tepatitlán de Morelos

Disponible en:

<https://www.tepatitlan.gob.mx/gobierno/reglamentos/documentos/reglamentos/Reglamento_de_Planeacion_del_Desarrollo_Municipal.pdf?v=1.13>

Morelos, Jalisco. Disponible en:
<https://www.tepatitlan.gob.mx/transparencia1821/articulo15/fr>

Consejo Nacional de Evaluación de la Política de Desarr
línea]. Disponible en:
https://www.coneval.org.mx/Medicion/Paginas/Hacia_la_medicion_de_pobreza_

Instituto de Información Estadística y Geográfica de Jalisco IIEG
<extension://efaidnbmnnnibpcajpcgiclfndmkaj/h>

Cuadernillos municipales: chrome
<extension://efaidnbmnnnibpcajpcgiclfndmkaj/https://iieg.gob.mx/ns/wp>

cional de Estadística y Geografía, 2020. Censo de Población y Vivienda
<https://www.inegi.org.mx/programas/ccpv/2020/>

<http://indicadores.sej.gob.mx/publicaciones/Ini2019>

Estadística local por medio de la Plataforma ÍNDICE Tepatitlán.

Consejo Nacional de Población CONAPO. Estadíst
<http://www.conapo.gob.mx/es/CONAPO/Indicadores_migracion_internacional

Plan De Desarrollo Urbano De Centro De Población De La Ciudad De Tepatitlán

[pdf] Tepatitlán de Morelos, Jalisco. Disponible en:
<https://www.tepatitlan.gob.mx/transparencia/planeacion/pdu/Documento_Tec

Instituto Municipal de Planeación, IMPLAN Tep
MANUAL DE MEJORES PRÁCTICAS, CASO TEPATITLÁN, 2021.



 @GobiernoTepa

 Gobierno de Tepatitlán de Morelos

Visita nuestro sitio web: www.tepatitlan.gob.mx